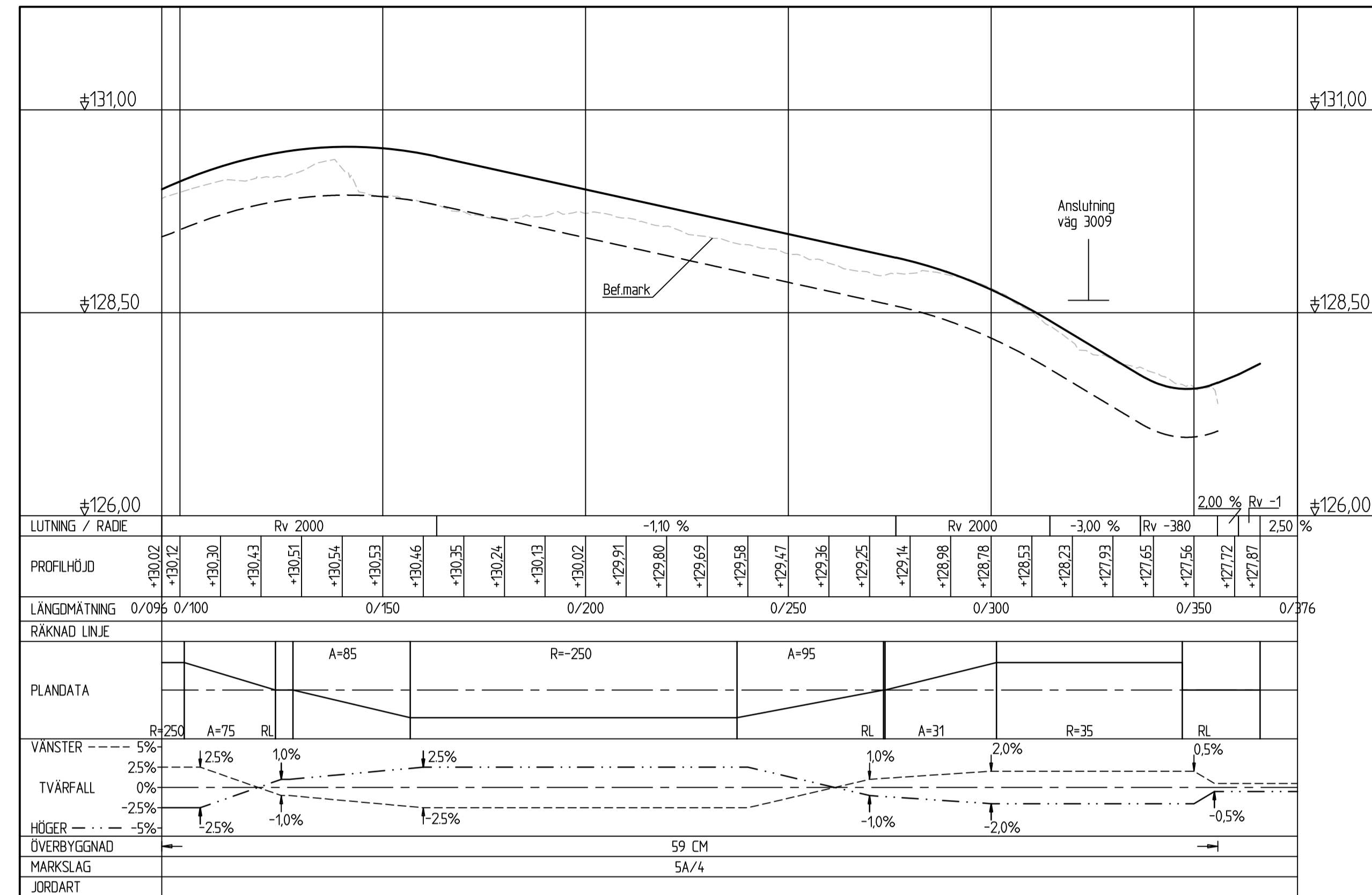
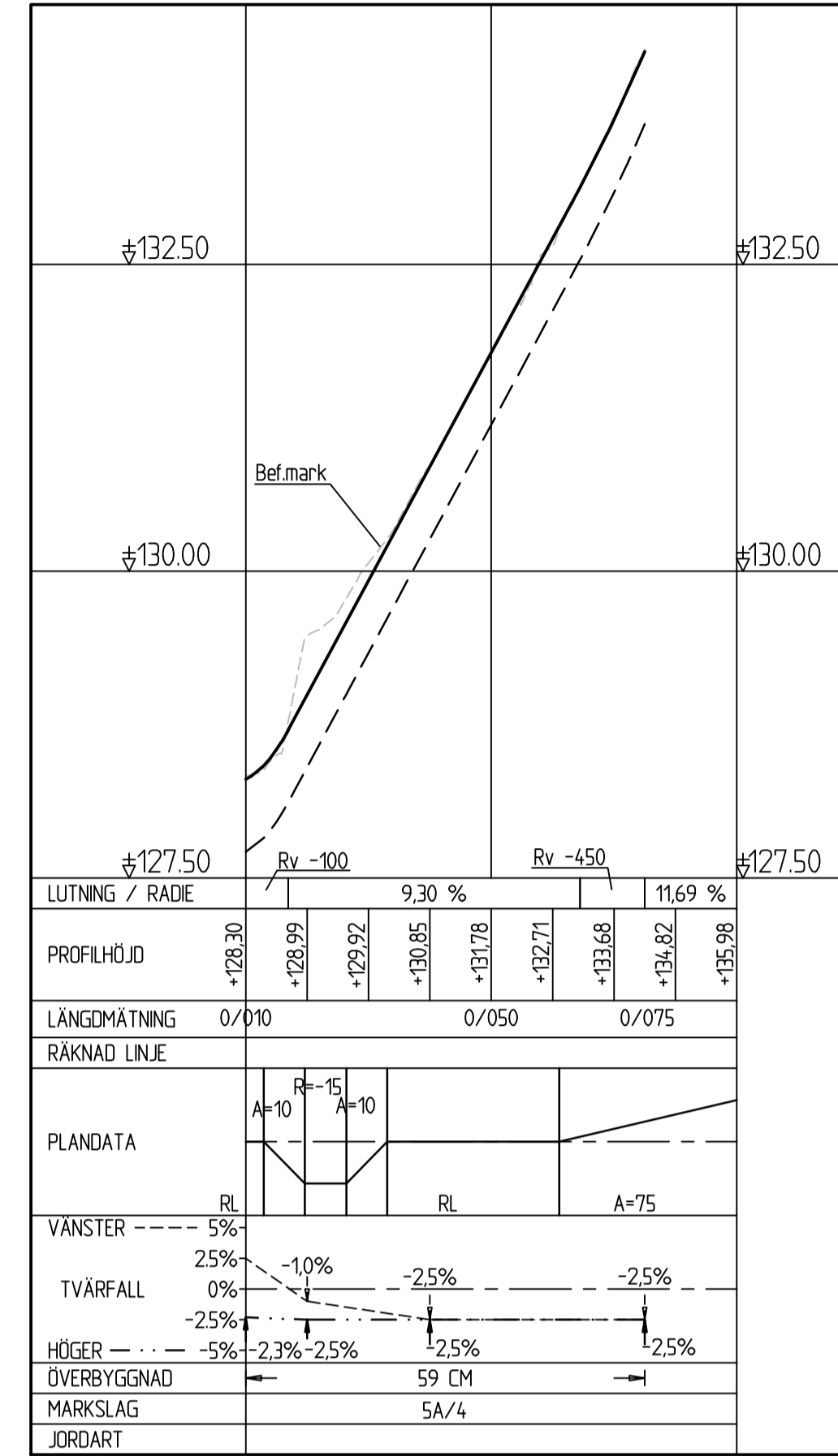


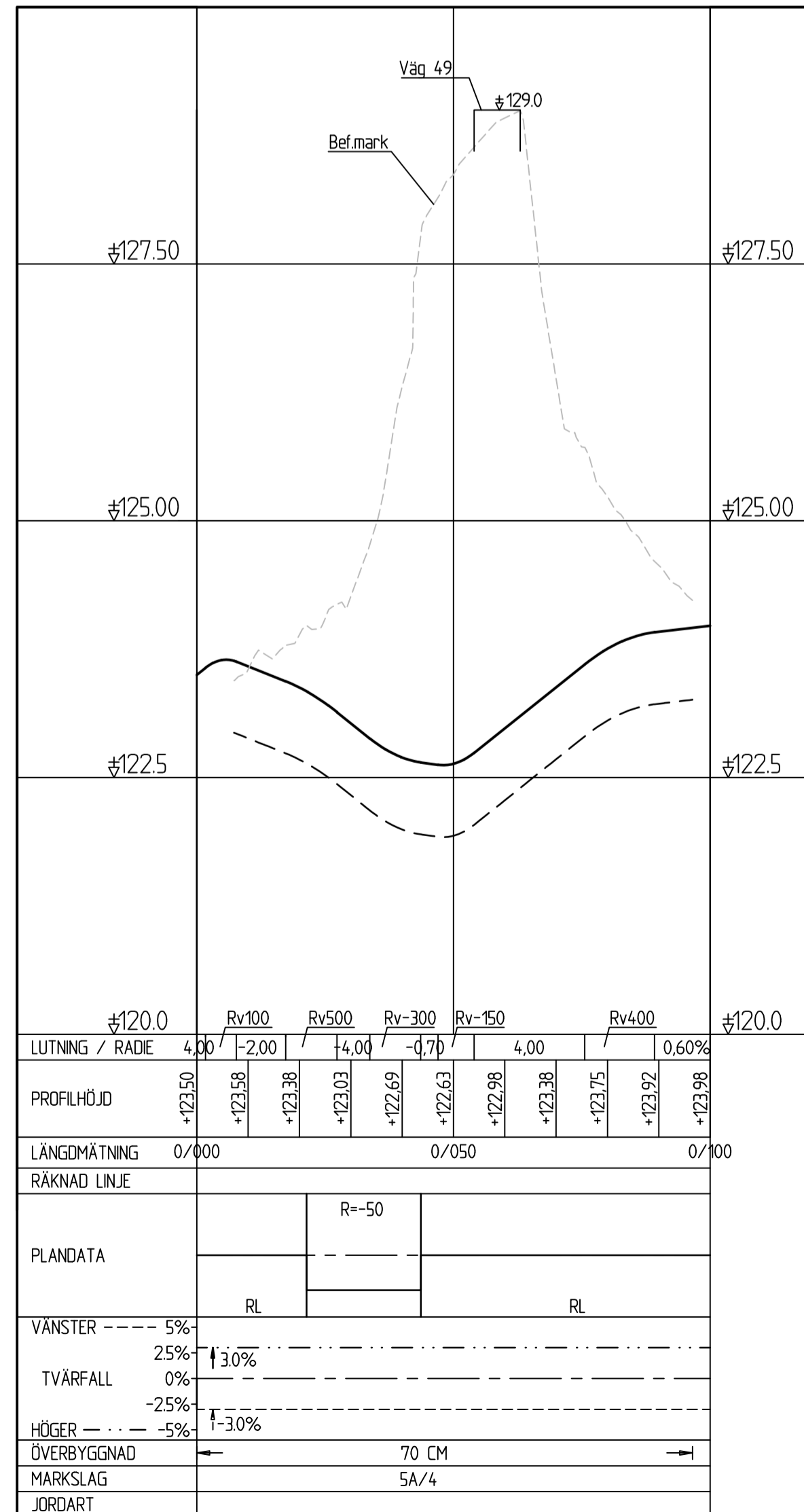
VÄG 3010



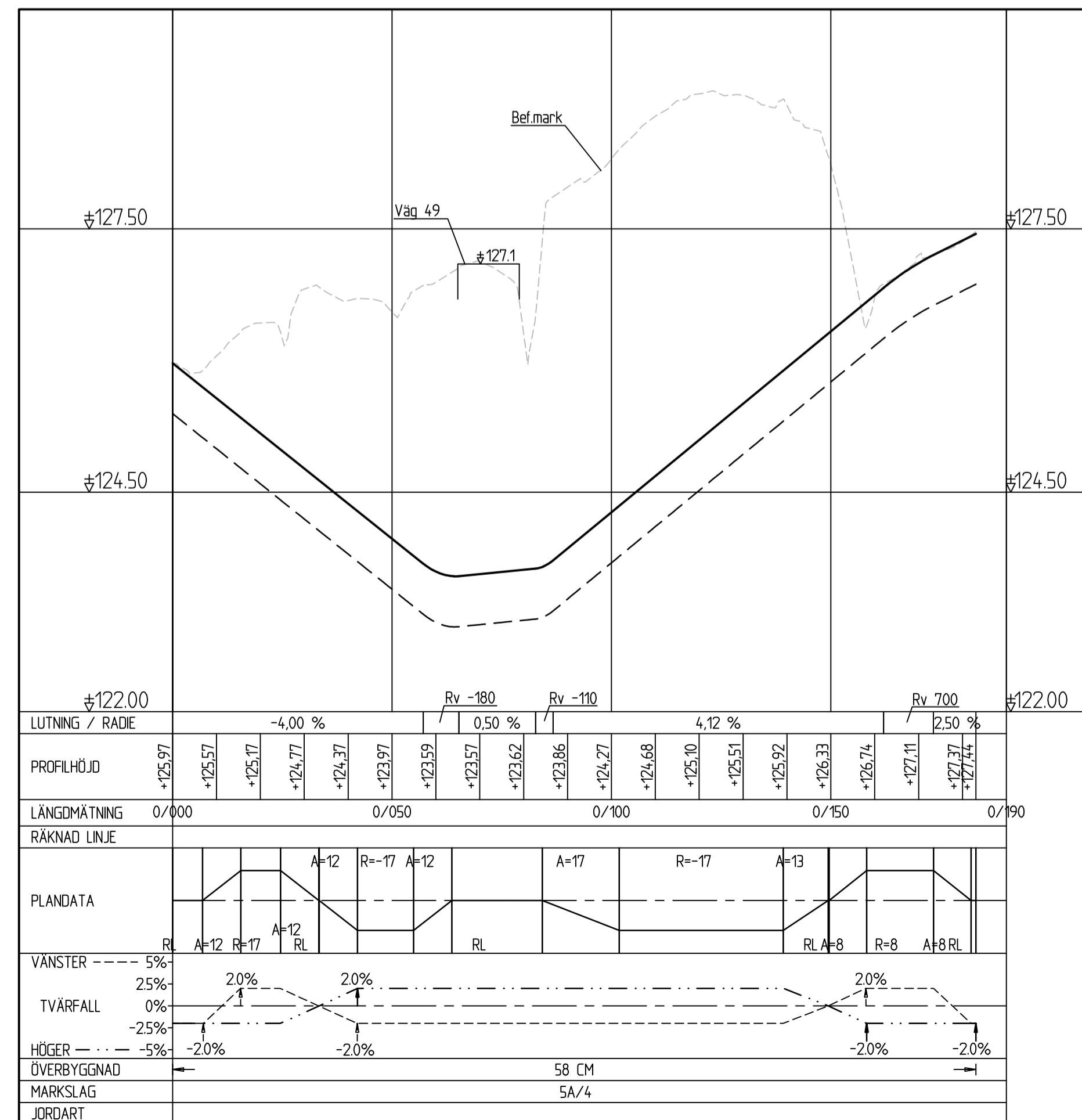
VÄG 3009



FAUNAPORT



GC VID GC-PORT



KOORDINATSYSTEM
 PLANSYSTEM: SWEREF 99 13 30
 HÖJDSYSTEM: RH 2000

TYP AV PLAN: **VÄGPLAN**

GRANSKNINGSSTATUS / SYFTE:

HANDLINGSTYP:

DATUM: 2023-02-17 | LEVERANS / ÄNDRINGS-PM:

OBJEKT: **VÄG 49**
SKÖVDE - ISELSTORP

DELOMRÅDE / BANDEL: **SKÖVDE - ISELSTORP**

ANLÄGGNINGSDEL: **GEMENSAMT**

OBJEKTNUMMER / KM: 160688 | KONSTRUKTIONSNUMMER:

BESTÄLLARE: **TRAFIKVERKET** | LEVERANTÖR: **SWECO**

SKAPAD AV: **A. OLSSON** | UPPDRAGSNUMMER: 12703888

GODKÄND AV: **E. LUND** | ÄNDRING: CIVIL

RITNINGSTYP: **PROFIL**

TEKNIKOMRÅDE / INNEHÅLL: **T VÄGUTFORMNING OCH TRAFIK**

BESKRIVNING: **PROFILER VÄG 3010, 3009, FAUNAPORT OCH GC-PORT**

SKALA: 1:1000, 1:50 | FORMAT: A1 | FÖRVALTNINGSNUMMER:

RITNINGSNUMMER: 1 00 T 03 01 | BLAD: | NÄSTA BLAD: | BET: