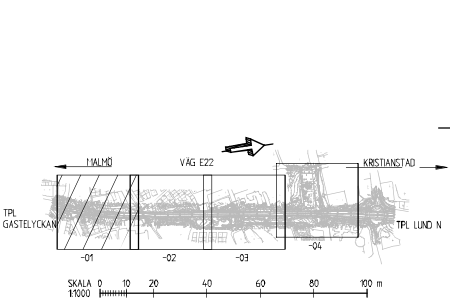


TECKENFÖRKLARING

- MÄRKANSPRÅK**
- Gräns för vägområde
 - Avgränsning mellan olika typer av märkanspråk
 - Nytt vägområde inom detaljplan där kommun är huvudtjän för allmänna gårdar
 - Tillfällig nyttjanderätt
 - T1 Tillfällig nyttjanderätt/Arbetsområde för anläggande av bullerskärm. Gäller från byggtillstånd till och med godkänd slutbesikning.
 - T2 Tillfällig nyttjanderätt/Arbetsområde för anläggande av stödmur. Gäller från byggtillstånd till och med godkänd slutbesikning.
 - T3 Tillfällig nyttjanderätt/Arbetsområde för anläggande av ny och tillfällig bro. Gäller från byggtillstånd till och med godkänd slutbesikning.
 - T4 Tillfällig nyttjanderätt/Arbetsområde för dagvattenledning. Gäller från byggtillstånd till och med godkänd slutbesikning.

- SKYDDÅTGÄRDER OCH FÖRSIKTIGHETSÅTT**
- Markering eller avgränsning av skyddsåtgärder och försiktighetsått
 - Sk1 Bullerskyddsskärm

- ÖVRIGA BETECKNINGAR PÅ PLANKARTAN**
- 0/200 Ny väg, vägbanskanter, längdmarkering och hjälpavgränsning
 - 0,00 m
 - Fästighetsgräns
 - Traktigräns
 - Fästighetsbeteckning
 - Byggnad





TYP AV PLAN		VÄGPLAN	
ORUBNINGSTYP/STATUS		FÖR GRANSKNING	
HANDLINGSTYP		GRANSKNINGSHANDLING	
DATUM	2018-08-31	LEVERANS / ANDRINGS-PM	
E22 MALMÖ-KRISTIANSTAD TPL GASTELYCKAN-TPL LUND N			
TPL GASTELYCKAN-TPL LUND N			
ANLÄGGNINGSEDEL	E22	KONSTRUKTIONSDUMMER	
DRUKTIDNUMMER / KM	108508	LEVERANTÖR	
BESTÄLLARE	TRAFIKVERKET		ÅF INFRASTRUCTURE
SKAPAD AV	O OTTERHAG	702305	
DOCKAD AV	T NORRMAN	MALMÖ	
PLAN TRAFIKOMRÅDE / INNEHÅLL T VÄGUTFORMNING OCH TRAFIK			
BEKÄNNING 10000, SEKTION 0/000-0/380			
PLANKARTA			
SKALA	1:1000	FORMAT	A1
TRAFIKOMRÅDE	1 01 T 02 01	BLAD	NÄSTBLAD
BET			


Lagen

MALMÖ-KRISTIANSTAD - E22 - BILKÖRSTRÅK - TPL LUND N - 45905-02 - STRIKINGAR - NYBYGGNAD/UTÖPPNING - MÅNSBODEN - G524F


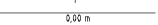




TECKENFÖRKLARING

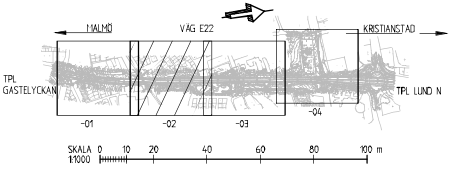
- MARKANSPRÅK**
- Gräns för vägområde
 - Avgränsning mellan olika typer av markanspråk
 -  Nytt vägområde inom detaljplan där kommun är huvudman för allmänna gårdar
 -  Tillfällig nyttjanderätt
 - T1 Tillfällig nyttjanderätt/Arbetsområde för anläggande av bullerskärm. Gäller från byggtillstånd till och med godkänd slutbesikning.
 - T2 Tillfällig nyttjanderätt/Arbetsområde för anläggande av stödmur. Gäller från byggtillstånd till och med godkänd slutbesikning.
 - T3 Tillfällig nyttjanderätt/Arbetsområde för anläggande av ny och tillfällig bro. Gäller från byggtillstånd till och med godkänd slutbesikning.
 - T4 Tillfällig nyttjanderätt/Arbetsområde för dagvattenledning. Gäller från byggtillstånd till och med godkänd slutbesikning.

SKYDDÅTGÄRDER OCH FÖRSIKTIGHETSMÅTT

-  Markering eller avgränsning av skyddsåtgärder och försiktighetsmått
- Sk1 Bullerskyddsskärm

ÖVRIGA BETECKNINGAR PÅ PLANKARTAN

-  0/200 Ny väg, vägbankar, längdgräns och höjdsättning
-  0,00 m
-  Fasthetsgräns
-  Traktgräns
-  Fasthetsbeteckning
-  Byggnad



TYP AV PLAN		VÄGPLAN	
GRANSKNINGSSTADIUM		FÖR GRANSKNING	
HANDLINGSTYP		GRANSKNINGSHANDLING	
DATUM	2018-08-31	LEVERANS / ANDRINGS-PM	
E22 MALMÖ-KRISTIANSTAD			
TPL GASTELYCKAN-TPL LUND N			
TPL GASTELYCKAN-TPL LUND N			
ANLÄGGNINGSGEOM	E22	PROJEKTNUMMER	108508
ÖVERSIKTSKARTANS KEM	108508	KONSTRUKTIONSDRÖM	
BESTÄLLARE	TRAFIKVERKET	LEVERANTÖR	AF INFRASTRUCTURE
BEFÄLLAV	O OTTERHAG	PROJEKTNUMMER	702305
DRÖMANSKAP	T NORRMAN	ARBETSNUMMER	MALMÖ
PLAN			
TEKNIKOMRÅDE / INNEHÅLL			
T VÄGUTFORMNING OCH TRAFIK			
REKVISIT			
10000, SEKTION 0/380-0/930			
PLANKARTA			
SKALA	1:1000	FORMAT	A1
REKVISITNUMMER	1 01 T 02 02	BLAD	NÄSTBLAD
BET			



0 1 2 3 4 5 6 7 8 9 10 11 12 13 14 15 16 17 18 19 20 21 22 23 24 25 26 27 28 29 30 31 32 33 34 35 36 37 38 39 40 41 42 43 44 45 46 47 48 49 50 51 52 53 54 55 56 57 58 59 60 61 62 63 64 65 66 67 68 69 70 71 72 73 74 75 76 77 78 79 80 81 82 83 84 85 86 87 88 89 90 91 92 93 94 95 96 97 98 99 100

TECKENFÖRKLARING

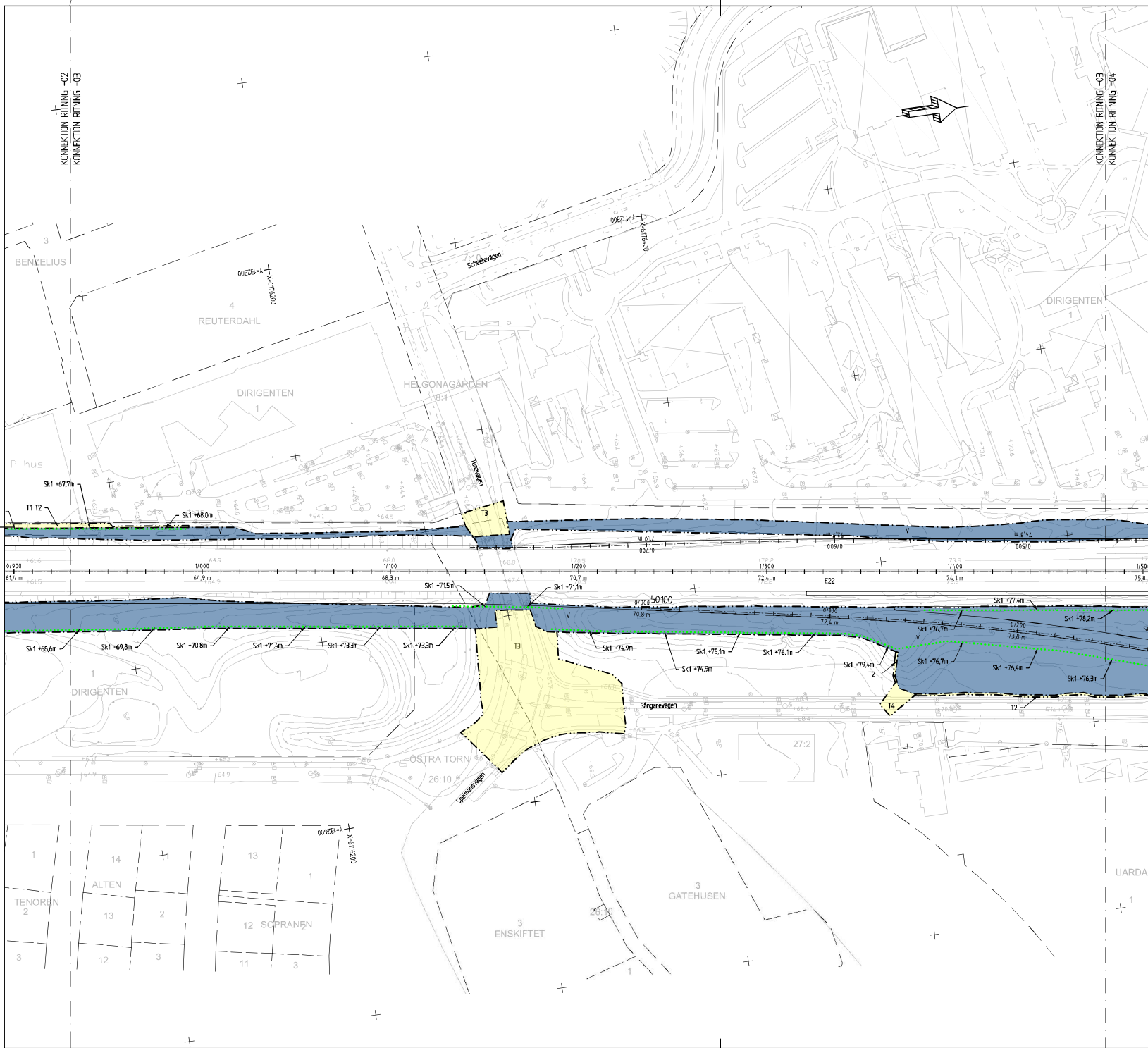
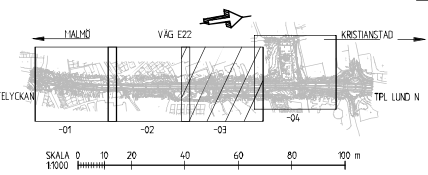
- MARKANSPRÅK**
- Gräns för vägområde
 - Avgränsning mellan olika typer av markanspråk
 - Nytt vägområde inom detaljplan där kommun är huvudman för allmänna gårdar
 - Tillfällig nyttjanderätt
 - T1 Tillfällig nyttjanderätt/Arbetsområde för anläggande av bullerskärm. Galler från byggnad I11 och med godkänd slutbesikning.
 - T2 Tillfällig nyttjanderätt/Arbetsområde för anläggande av stömur. Galler från byggnad I11 och med godkänd slutbesikning.
 - T3 Tillfällig nyttjanderätt/Arbetsområde för anläggande av ny och tillfällig bro. Galler från byggnad I11 och med godkänd slutbesikning.
 - T4 Tillfällig nyttjanderätt/Arbetsområde för dagvattenledning. Galler från byggnad I11 och med godkänd slutbesikning.

SKYDDÅTGÄRDER OCH FÖRSIKTIGHETSMÅTT

- Markering eller avgränsning av skyddsåtgärder och försiktighetsmått
- Sk1 Bullerskydsskärm

ÖVRIGA BETECKNINGAR PÅ PLANKARTAN

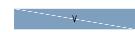

- Ny väg, vägområden, längdledning och hjälpledning
- Fasthetsgräns
- Traktigräns
- Fasthetsbeteckning
- Byggnad




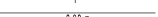




TYP AV PLAN		VÄGPLAN	
DRIFVÄRNSSTADEN/STAD		FÖR GRANSKNING	
HANDLINGSTYP		GRANSKNINGSHANDLING	
DATUM	2018-08-31	LEVERANS	ÄNDRINGS-PM
E22 MALMÖ-KRISTIANSTAD			
TPL GASTELYCKAN-TPL LUND N			
TPL GASTELYCKAN-TPL LUND N			
ANLÄGGNINGSEDEL	E22	PROJEKTNUMMER	108508
BEFÄLLNING	O OTTERHAG	KONSTRUKTIONSNUMMER	702305
BEFÄLLNING	T NORRMAN	LEVERANTÖR	AF INFRASTRUCTURE
BEFÄLLNINGSTYP	PLAN	PROJEKTNUMMER	MALMÖ
TEKNIKOMRÅDE / INHÅLL			
T VÄGUTFORMNING OCH TRAFIK			
BEKÄNNING	10000, SEKTION 0/380-1/480	SKALA	1:1000
	50100, SEKTION 0/000-0/250	FORMAT	A1
	11000, SEKTION 0/460-0/795	FÖRVALTNINGSNUMMER	
	PLANKARTA	BLAD	NÄSTBLAD
REVISOR	1 01 T 02 03	BET	

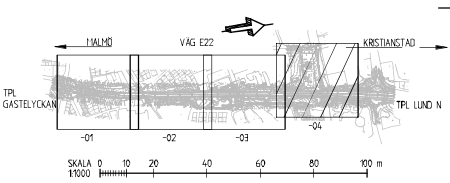
0 1 2 3 4 5 6 7 8 9 10 11 12 13 14 15 16 17 18 19 20 21 22 23 24 25 26 27 28 29 30 31 32 33 34 35 36 37 38 39 40 41 42 43 44 45 46 47 48 49 50 51 52 53 54 55 56 57 58 59 60 61 62 63 64 65 66 67 68 69 70 71 72 73 74 75 76 77 78 79 80 81 82 83 84 85 86 87 88 89 90 91 92 93 94 95 96 97 98 99 100

TECKENFÖRKLARING

- MÄRKANSPRÄK**
- Gräns för vägområde
 - Avgränsning mellan olika typer av märkanspråk
 -  Nylt vägområde inom detaljplan där kommun är huvudman för allmänna platser
 -  Tillfällig nyljanderatt
 - T1 Tillfällig nyljanderatt/Arbetsområde för anläggande av bullerskärm. Gäller från byggstart till och med godkänd slutbesikning.
 - T2 Tillfällig nyljanderatt/Arbetsområde för anläggande av stödmur. Gäller från byggstart till och med godkänd slutbesikning.
 - T3 Tillfällig nyljanderatt/Arbetsområde för anläggande av ny och tillfällig bro. Gäller från byggstart till och med godkänd slutbesikning.
 - T4 Tillfällig nyljanderatt/Arbetsområde för dagvattenledning. Gäller från byggstart till och med godkänd slutbesikning.

- SKYDDÅTGÄRDER OCH FÖRSIKTIGHETSMÅTT**
-  Markering eller avgränsning av skyddsåtgärder och försiktighetsmått
 - Sk1 Bullerskyddsskärm

- ÖVRIGA BETECKNINGAR PÅ PLANKARTAN**
-  0/300 Ny väg, vägbankar, längdgräns och höjdsättning
 -  0,00 m
 -  Fasthetsgräns
 -  Traktgräns
 -  Fasthetsbeteckning
 -  Byggnad



TYP AV PLAN		VÄGPLAN	
GRANSKNINGSSTADIUM		FÖR GRANSKNING	
HANDLINGSTYP		GRANSKNINGSHANDLING	
DATUM	2018-08-31	LEVERANS / ÅRSRISKS-PM	
OBJEKTSBESKRIVNING	E22 MALMÖ-KRISTIANSTAD TPL GASTELYCKAN-TPL LUND N		
OBJEKTSBESKRIVNING	TPL GASTELYCKAN-TPL LUND N		
ANLÄGGNINGSTYP	E22	LEVERANS / ÅRSRISKS-PM	
OBJEKTSNUMMER / KM	10850B	KONSTRUKTIONSDNUMMER	
BESTÄLLARE	 TRAFIKVERKET	LEVERANTÖR	 ÄF INFRASTRUCTURE
BESKAFAD AV	O OTTERHAG	PROJEKTNUMMER	702305
GRANSKAD AV	T NORRMAN	REGION	MALMÖ
RTNRSIDETYP	PLAN		
TEKNIKOMÅDE / INNEHÅLL	T VÄGUTFORMNING OCH TRAFIK		
BEHOV	10000, SEKTION 1/480-1/860 50100, SEKTION 0/250-0/780 11000, SEKTION 0/000-0/460		
PLANKARTA			
SKALA	1:1000	FORMAT	A1
RTNR-SYSTEM	1 01 T 02 04	BLAD	NÄSTBLAD
BET			

1:1000
1:500
1:200
1:100
1:50
1:20
1:10
1:5
1:2
1:1
1:0.5
1:0.2
1:0.1

PL 2018-09-25 17:19 X:\MALMÖ\H-LEDNING\GRANSKNING\E22 - E22 - BLEN TPL GASTELYCKAN-TPL LUND N - 4560 - VÄGUTFORMNING TRAFIKVERKET - MALMÖ - 0524P