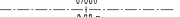




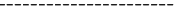




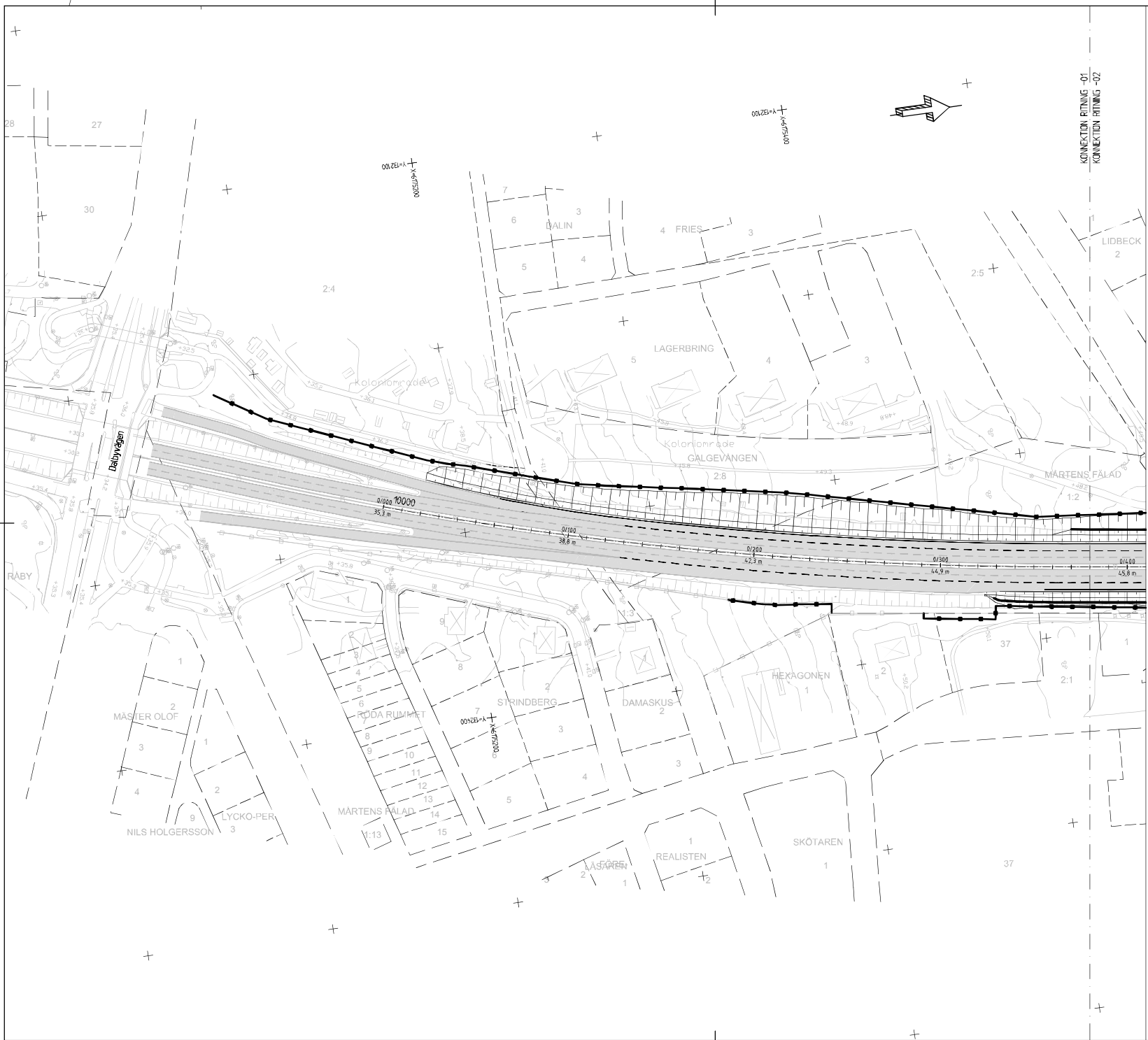
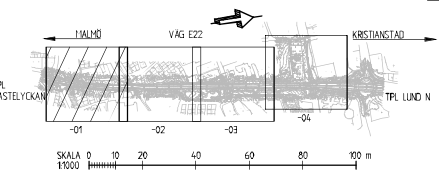


TECKENFÖRKLARING

-  Längdmätning och höjdsättning
-  Ny utformning
-  Vägarna
-  Stödcur
-  Bullerskärm
-  Illustration av bullerskärm som inte regleras av vägagen
-  Fasthetsgrans
-  Tråkigrans
-  Fasthetsbeteckning
-  Byggnad

1:27



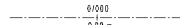





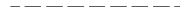




KONNEKTION RITNING -01  
 KONNEKTION RITNING -02

TYP AV PLAN		<b>VÄGPLAN</b>	
GRANSNINGSDATA/STATUS		FÖR GRANSKNING	
HANDLINGSTYP		GRANSKNINGSHANDLING	
DATUM	2018-08-31	LEVERANS / ANDRINGS-PM	
<b>E22 MALMÖ-KRISTIANSTAD</b> <b>TPL GASTELYCKAN-TPL LUND N</b>			
ÖRSÄNDARE / ÖRSÄNDARE <b>TPL GASTELYCKAN-TPL LUND N</b>			
ANLÄGGNINGSGESEL	E22	KONSTRUKTIONSDRÖM	
DRÖMNUMMER / KM	108508	LEVERANTÖR	
BEFÄLLNING			
SKAPAD AV	O OTTERHAG	702305	
DRÖMANSVÄR	T NORRMAN	MALMÖ	
RITNINGSTYP <b>PLAN</b>			
TEKNIKOMRÅDE / INNEHÅLL <b>T VÄGUTFORMNING OCH TRAFIK</b>			
BEKÄNNING 10000, SEKTION 0/000-0/380			
ILLUSTRATIONSKARTA			
SKALA	1:1000	FÖRSTÄLLNINGSDRÖM	A1
RITNINGSDRÖM	1 01 T 05 01	BLAD	NÄSTBLAD
		BET	

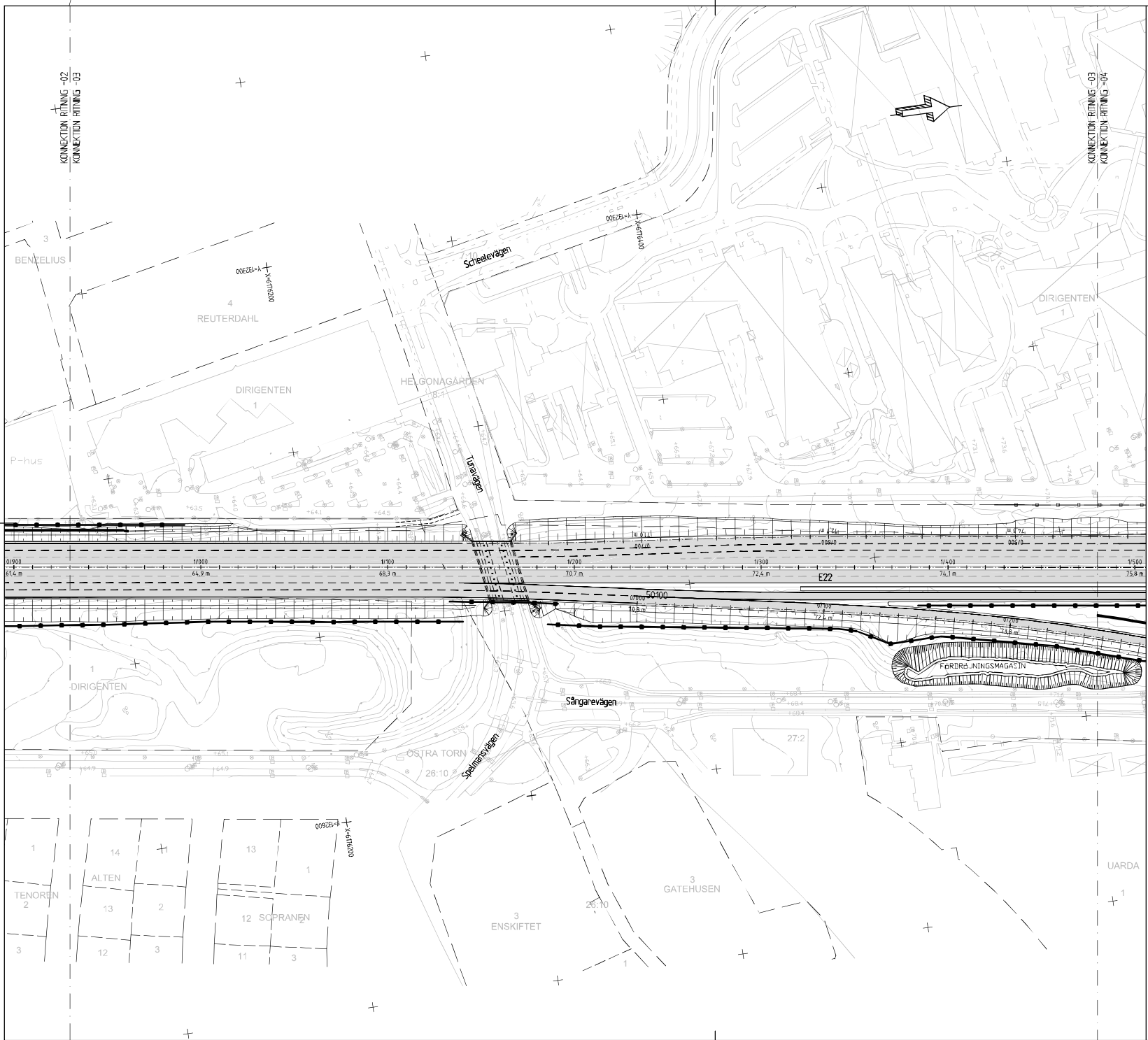
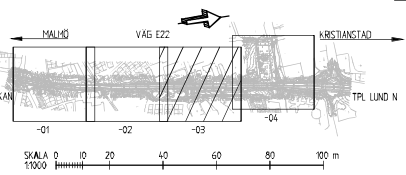




TECKENFÖRKLARING

-  Längdlinning och höjdpållning
-  Ny utformning
-  Vägplan
-  Stödmur
-  Bullerskärm
-  Illustration av bullerskärm som inte regleras av vägagen
-  Illustration av försatta nya gator/gc-banor som inte regleras av vägagen
-  Fastighetsgräns
-  Trakgräns
-  Fastighetsbeteckning
-  Byggnad

1:27



TYP AV PLAN		<b>VÄGPLAN</b>	
GRANSKNINGSSTADIUM		<b>FÖR GRANSKNING</b>	
HANDLINGSTYP		<b>GRANSKNINGSHANDLING</b>	
DATUM	LEVERANS / ANDRINGS-PM		
2018-08-31			
OBJEKT		<b>E22 MALMÖ-KRISTIANSTAD</b>	
BESTÄLLARE		<b>TPL GASTELYCKAN-TPL LUND N</b>	
ANLÄGGNINGSGESEL		<b>TPL GASTELYCKAN-TPL LUND N</b>	
E22	KONSTRUKTIONSDNUMMER		
0000701000001 KM	108508		
BESTÄLLARE	LEVERANTÖR		
<b>TRAFIKVERKET</b>	<b>ÅF INFRASTRUCTURE</b>		
BESKAFAD AV	LÖPORDNUMMER		
O OTTERHAG	702305		
DOCKNING AV	PROJEKTNUMMER		
T NORRMAN	MALMÖ		
RITNINGSTYP		<b>PLAN</b>	
TEKNIKOMRÅDE / INNEHÅLL		<b>T VÄGUTFORMNING OCH TRAFIK</b>	
REGERINGS		10000, SEKTION 0/380-1480	
		50100, SEKTION 0/000-0/250	
		11000, SEKTION 0/460-0/795	
		ILLUSTRATIONSKARTA	
SKALA	FÖRSTOR	FÖR ALLTÄNKNINGSDUMMER	
1:1000	A1		
RITNINGSDUMMER	BLAD	NÄSTABLAD	BET
1 01 T 05 03			

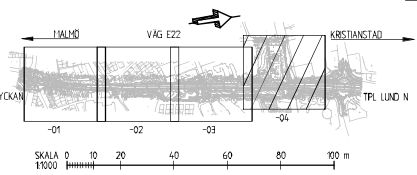
0 1 2 3 4 5 6 7 8 9 10 11 12 13 14 15 16 17 18 19 20 21 22 23 24 25 26 27 28 29 30 31 32 33 34 35 36 37 38 39 40 41 42 43 44 45 46 47 48 49 50 51 52 53 54 55 56 57 58 59 60 61 62 63 64 65 66 67 68 69 70 71 72 73 74 75 76 77 78 79 80 81 82 83 84 85 86 87 88 89 90 91 92 93 94 95 96 97 98 99 100



**TECKENFÖRKLARING**

- Längdmätning och höjdmätning
- Ny utformning
- Vägarna
- Stödmur
- Bullerskärm
- Illustration av bullerskärm som inte regleras av vägagen
- Illustration av föreslagna nya gator/gc-banor som inte regleras av vägagen
- Fastighetsgrans
- Träckgrans
- Fasthetsbeteckning
- Byggnad

KOORDINATSYSTEM  
PLANSYSTEM SWEREF 99 13 30  
HEJESYSTEM RH 2000



TYP AV PLAN		<b>VÄGPLAN</b>	
ORDBÄRNINGSTYP/STYLTYP		<b>FÖR GRANSKNING</b>	
HANDLINGSTYP		<b>GRANSKNINGSHANDLING</b>	
DATUM	2018-08-31	LEVERANS / ÄNDRINGS-PM	
<b>OBJEKT</b> <b>E22 MALMÖ-KRISTIANSTAD</b> <b>TPL GASTELYCKAN-TPL LUND N</b>			
<b>DESIGNÖS/ÖVERSIKTS</b> <b>TPGASTELYCKAN-TPL LUND N</b>			
ANLÄGGNINGSEDEL	E22	KONSTRUKTIONSDRUMMER	
DRIFTNUMMER/KM	10850B	LEVERANTÖR	
BEFÄLLNING		AF INFRASTRUCTURE	
BEFÄLLNING	O OTTERHAG	702305	
DRIFTSÄK	T NORRMAN	MALMÖ	
<b>RETNINGSSTYP</b> <b>PLAN</b>			
<b>TEKNIKOMRÅDE / INNEHÅLL</b> <b>T VÄGUTFORMNING OCH TRAFIK</b>			
<b>BEKÄNNING</b> 10000, SEKTION 1/480-1/860 50100, SEKTION 0/250-0/780 11000, SEKTION 0/000-0/460 <b>ILLUSTRATIONSKARTA</b>			
SKALA	1:1000	FÖRSTÄLLNING	FÖRVALTNINGSNUMMER
RETNINGSNUMMER	1 01 T 05 04	BLAD	NÄSTBLAD
		BET	

1:1000  
1:500  
1:200  
1:100  
1:50  
1:25  
1:10  
1:5  
1:2  
1:1