KOORDINATSYSTEM

SYSTEM I PLAN: SWEREF 99 16 30
SYSTEM I HÖJD: RH 2000

TECKENFÖRKLARING

- 42.1 / 0/100 — NY VÄG, VÄGBANEKANTER MED LÄNGDMÄTNING
- GRÄNS FÖR VÄGPLAN
- MITTRÄCKE
- GRÄNS FÖR DETALJPLAN
- TRAKTGRÄNS
- FASTIGHETSGRÄNS
- 360 — FASTIGHETSBETECKNING
- BYGGNADER (BOSTAD, ÖVRIGA BYGGNADER)
- STENMUR
- ANSLUTNING STÄNGS
- ANSLUTNING HÖGER/HÖGER
- E — BEF. ELKABEL E.ON
- T — BEF. TELEKABEL SKANOVA

0 20 40 60 80
Horisontal skala 1:1000

TYP AV PLAN
VÄGPLAN

GRANSKNINGSSTATUS / SYFTE

HANDLINGSTYP
SAMRÅDSHANDLING

DATUM
2018-04-12

LEVERANS / ÄNDRINGS-PM

OBJEKT
VÄG 136,
OTTENBY - BORGHOLM

DELOMRÅDE / BANDEL
DELEN RÄLLA - EKERUM

ANLÄGGNINGSDEL
-

OBJEKTNUMMER / KM
155762

KONSTRUKTIONSNUMMER

BESTÄLLARE
TRAFIKVERKET

LEVERANTÖR
SWECO

SKAPAD AV
P JOSEFSSON

UPPDRAGSNUMMER
2222210

GODKÄND AV
R KAPPERS

AVDELNING
KALMAR

RITNINGSTYP
PLANRITNING

TEKNIKOMRÅDE / INNEHÅLL
VÄGUTFORMNING OCH TRAFIK

BESKRIVNING
KM 0/000 - 0/370
ALTERNATIV 4C

PLANKARTA

SKALA
1:1000

FORMAT
A1

FÖRVALTNINGSNUMMER

RITNINGSNUMMER
1 01 T 02 61

BLAD

NÄSTA BLAD

BET

Ritning: U:\2222\2222210\1000\3.Genomförande\36.CAD\1.LPP\1.Vägplan\V01\02ctx\vng Skapad av: Josefsson Per 2018-04-10 10:31

KOORDINATSYSTEM

SYSTEM I PLAN: SWEREF 99 16 30
SYSTEM I HÖJD: RH 2000

TECKENFÖRKLARING

- 42.1 / 0/100 — NY VÄG, VÄGBANEKANTER MED LÄNGDMÄTNING
- GRÄNS FÖR VÄGPLAN
- MITTRÄCKE
- GRÄNS FÖR DETALJPLAN
- TRAKTGRÄNS
- FASTIGHETSGRÄNS
- 360 — FASTIGHETSBETECKNING
- BYGGNADER (BOSTAD, ÖVRIGA BYGGNADER)
- STENMUR
- ANSLUTNING STÄNGS
- ANSLUTNING HÖGER/HÖGER
- E — BEF. ELKABEL E.ON
- T — BEF. TELEKABEL SKANOVA

0 20 40 60 80
Horisontal skala 1 : 1000

TYP AV PLAN: VÄGPLAN

GRANSKNINGSSTATUS / SYFTE

HANDLINGSTYP: SAMRÅDSHANDLING

DATUM: 2018-04-12

LEVERANS / ÄNDRINGS-PM

OBJEKT: VÄG 136, OTTENBY - BORGHOLM

DELOMRÅDE / BANDEL: DELEN RÄLLA - EKERUM

ANLÄGGNINGSDEL: -

OBJEKTNUMMER / KM: 155762

KONSTRUKTIONSNUMMER

BESTÄLLARE: TRAFIKVERKET

LEVERANTÖR: SWECO

SKAPAD AV: P JOSEFSSON

UPPDRAGSNUMMER: 2222210

GODKÄND AV: R KAPPERS

AVDELNING: KALMAR

RITNINGSTYP: PLANRITNING

TEKNIKOMRÅDE / INNEHÅLL: VÄGUTFORMNING OCH TRAFIK

BESKRIVNING: KM 0/370 - 0/990 ALTERNATIV 4C

PLANKARTA

SKALA: 1:1000

FORMAT: A1

FÖRVALTNINGSNUMMER

RITNINGSNUMMER: 1 01 T 02 62

BLAD

NÄSTA BLAD

BET

Ritning: A:\2222\2222210\1000\3.Genomförande\36.CAD\1.CAD\1.VägPlan\1011062.dwg Skapad av: Josefsson Per 2018-04-10 10:52

VERS	MODELL	DATUM	KOORDINATSYSTEM
	MODELL\2009703	2017-05-29 06:54	EN:4_SKOPK:9.30:.629_15_SZ2000:SWEREF99 23 16:25
	MODELL\1009601	2017-05-29 09:49	EN:4_SKOPK:9.30:.630_15_SZ2000:SWEREF99 23 16:25
	MODELL\1006001	2017-05-29 09:11	
	MODELL\2009704	2017-05-29 10:10	
	MODELL\2009706	2017-05-29 10:31	
	MODELL\2009707	2017-06-01 12:19	
	MODELL\2009710	2017-06-01 14:24	
	MODELL\1010241	2017-12-06 07:15	

KOORDINATSYSTEM

SYSTEM I PLAN: SWEREF 99 16 30
SYSTEM I HÖJD: RH 2000

TECKENFÖRKLARING

- 42.1 / 0/100 — NY VÄG, VÄGBANEKANTER MED LÄNGDMÄTNING
- GRÄNS FÖR VÄGPLAN
- MITTRÄCKE
- GRÄNS FÖR DETALJPLAN
- TRAKTGRÄNS
- FASTIGHETSGRÄNS
- 360 — FASTIGHETSBETECKNING
- BYGGNADER (BOSTAD, ÖVRIGA BYGGNADER)
- STENMUR
- ANSLUTNING STÄNGS
- ANSLUTNING HÖGER/HÖGER
- E — BEF. ELKABEL E.ON
- T — BEF. TELEKABEL SKANOVA

0 20 40 60 80
Horisontal skala 1:1000

TYP AV PLAN
VÄGPLAN

GRANSKNINGSSTATUS / SYFTE

HANDLINGSTYP
SAMRÅDSHANDLING

DATUM	LEVERANS / ÄNDRINGS-PM
2018-04-12	

OBJEKT
VÄG 136,
OTTENBY - BORGHOLM

DELOMRÅDE / BANDEL
DELEN RÄLLA - EKERUM

ANLÄGGNINGSDEL
-

OBJEKTNUMMER / KM	KONSTRUKTIONSNUMMER
155762	

BESTÄLLARE	LEVERANTÖR
TRAFIKVERKET	SWECO

SKAPAD AV	UPPDRAGSNUMMER
P JOSEFSSON	2222210
GODKÄND AV	AVDELNING
R KAPPERS	KALMAR

RITNINGSTYP
PLANRITNING

TEKNIKOMRÅDE / INNEHÅLL
VÄGUTFORMNING OCH TRAFIK

BESKRIVNING
KM 0/990 - 1/600
ALTERNATIV 4C

PLANKARTA

SKALA	FORMAT	FÖRVALTNINGSNUMMER
1:1000	A1	

RITNINGSNUMMER	BLAD	NÄSTA BLAD	BET
1 01 T 02 63			

Ritning: U:\2222\2222210\1000\3.Genererande\36.CAD\1.LP\1.Vägplan\1001063.dwg Skapad av: Josefsson Per 2018-04-10 16:54

VREF	MODELL	DATUM
	MODELL\A2009703	2017-05-29 06:54
	MODELL\A2009701	2017-05-29 09:43
	MODELL\A1006001	2017-05-29 09:11
	MODELL\A2009704	2017-05-29 09:10
	MODELL\A2009706	2017-05-29 10:31
	MODELL\A2009707	2017-05-29 10:29
	MODELL\A2009710	2017-11-16 14:14
	MODELL\A1006241	2017-12-06 07:15

EC=4_SKOPK:630,429,75_SWEREF99:23 16:25
EC=4_SKOPK:630,429,75_SWEREF99:23 16:25
EC=4_SKOPK:630,429,75_SWEREF99:23 16:26

KOORDINATSYSTEM

SYSTEM I PLAN: SWEREF 99 16 30
SYSTEM I HÖJD: RH 2000

TECKENFÖRKLARING

- 42.1 / 0/100 — NY VÄG, VÄGBANEKANTER MED LÄNGDMÄTNING
- GRÄNS FÖR VÄGPLAN
- MITTRÄCKE
- GRÄNS FÖR DETALJPLAN
- TRAKTGRÄNS
- FASTIGHETSGRÄNS
- 360 — FASTIGHETSBETECKNING
- BYGGNADER (BOSTAD, ÖVRIGA BYGGNADER)
- STENMUR
- ANSLUTNING STÄNGS
- ANSLUTNING HÖGER/HÖGER
- E — BEF. ELKABEL E.ON
- T — BEF. TELEKABEL SKANOVA

0 20 40 60 80
Horisontal skala 1: 1000

TYP AV PLAN	VÄGPLAN
GRANSKNINGSSTATUS / SYFTE	
HANDLINGSTYP	SAMRÅDSHANDLING
DATUM: 2018-04-12	LEVERANS / ÄNDRINGS-PM
OBJEKT	VÄG 136, OTTENBY - BORGHOLM
DELOMRÅDE / BANDEL	DELEN RÄLLA - EKERUM
ANLÄGGNINGSDEL	-
OBJEKTNUMMER / KM: 155762	KONSTRUKTIONSNUMMER
BESTÄLLARE: TRAFIKVERKET	LEVERANTÖR: SWECO
SKAPAD AV: P JOSEFSSON	UPPDRAGSNUMMER: 2222210
GODKÄND AV: R KAPPERS	AVDELNING: KALMAR
RITNINGSTYP	PLANRITNING
TEKNIKOMRÅDE / INNEHÅLL	VÄGUTFORMNING OCH TRAFIK
BESKRIVNING	KM 1/600 - 1/900 ALTERNATIV 4C PLANKARTA
SKALA: 1:1000	FORMAT: A1 / FÖRVALTNINGSNUMMER
RITNINGSNUMMER: 1 01 T 02 64	BLAD / NÄSTA BLAD / BET

Ritning: P:\2222\2222210\1000\3.Genomförande\36.LADU\LHP\1\Vägplan\V01\0254-Ung Skapad av: Josefsson Per 2018-04-10 10:56

VREF MODELL\2009703 2017-05-29 06:54 EN:W.SKOPK.9330.409.75.2SDEREF:W:23 16:25
MODELL\2009701 2017-05-29 09:43 EN:W.SKOPK.9330.83.75.1SDEREF:W:23 16:25
MODELL\1006001 2017-05-29 09:11
MODELL\2009704 2017-05-29 09:19
MODELL\2009706 2017-05-29 10:31
MODELL\2009707 2017-05-29 10:29
MODELL\2009710 2017-11-16 11:14
MODELL\1010241 2017-12-06 07:15
EN:W.SKOPK.9330.409.75.2SDEREF:W:23 16:26

VÄG 136
SEKTION MED BREDDNING ÅT VÄSTER MED GRÖNREMSA OCH GC-VÄG

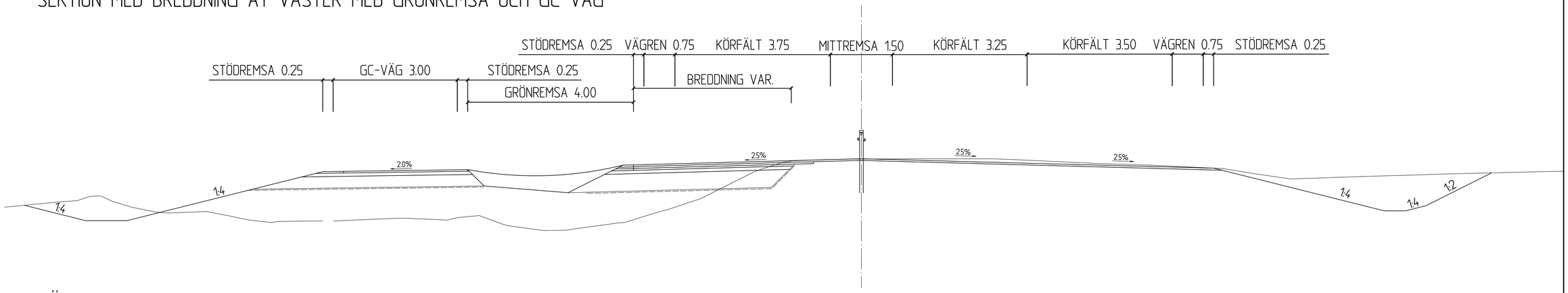

VÄG 136
SEKTION MED BREDDNING ÅT ÖSTER

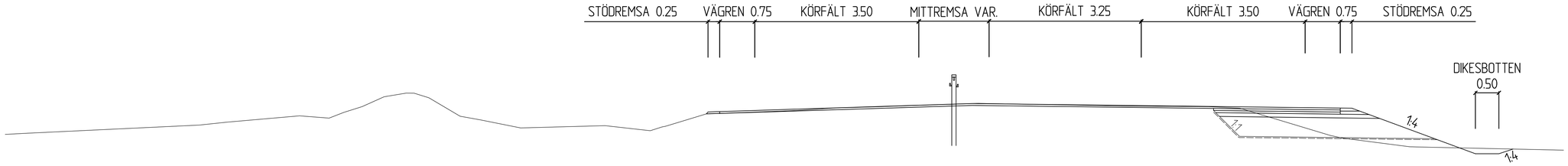

SEKTION PAVILJONGSVÄGEN

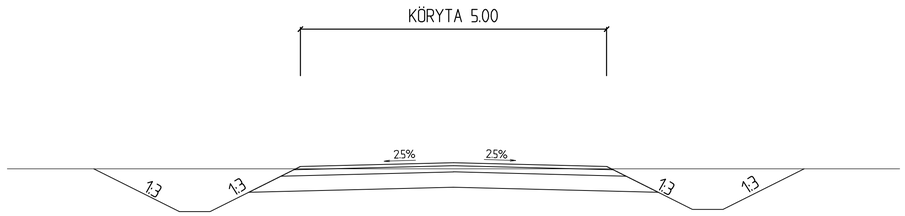

SEKTION LOKALGATA

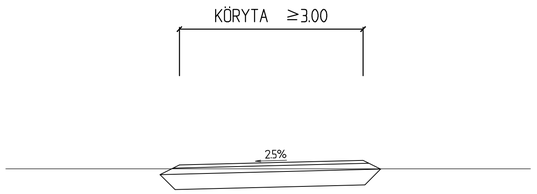

TYP AV PLAN	VÄGPLAN
GRANSKNINGSSTATUS / SYFTE	
HANDLINGSTYP	SAMRÅDSHANDLING
DATUM: 2018-04-12	LEVERANS / ÄNDRINGS-PM
OBJEKT	VÄG 136, OTTENBY - BORGHOLM
DELOMRÅDE / BANDEL	DELEN RÄLLA - EKERUM
ANLÄGGNINGSDEL	-
OBJEKTNUMMER / KM: 155762	KONSTRUKTIONSNUMMER
BESTÄLLARE: TRAFIKVERKET	LEVERANTÖR: SWECO
SKAPAD AV: P JOSEFSSON	UPPDRAGSNUMMER: 2222210
GODKÄND AV: R KAPPERS	AVDELNING: KALMAR
RITNINGSTYP	SEKTIONSRITNING
TEKNIKOMRÅDE / INNEHÅLL	VÄGUTFORMNING OCH TRAFIK
BESKRIVNING	TYPSEKTIONER
SKALA: 1:100	FORMAT: A1 / FÖRVALTNINGSNUMMER
RITNINGSNUMMER: 1 00 T 04 01	BLAD / NÄSTA BLAD / BET

Ritning P:\2222\2222210\0001\3.Genomförande\36.CAD\1.VP\1\Väglist\1001040T.dwg Skapad av: JosefssonPer 2018-04-10 10:34

XREF MODELL\T0000001 2017-06-14 14:13