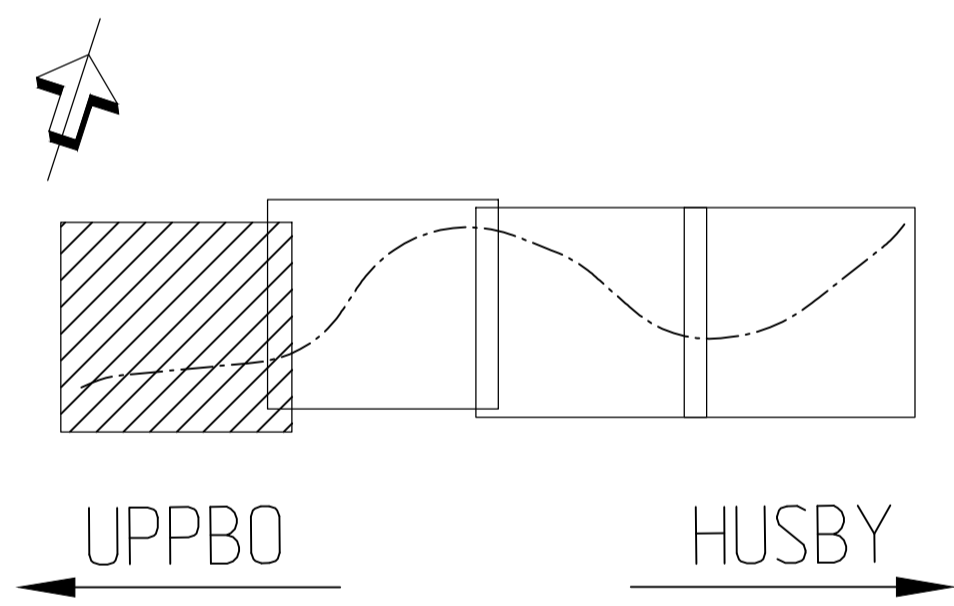


**TECKENFÖRKLARING**

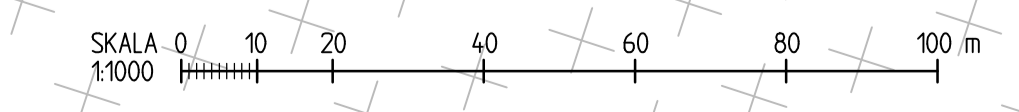
- MARKANSPRÅK
- GRÄNS FÖR VÄGOMRÅDE
  - - - AVGRÄNSNING MELLAN OLIKA TYPER AV MARKANSPRÅK
  - V** NYTT VÄGOMRÅDE MED VÄGRÄTT
  - Vi** NYTT VÄGOMRÅDE MED INSKRÄNKT VÄGRÄTT FÖR NY DAGVATTENLEDNING
  - T** TILLFÄLLIG NYTTJÄNDERÄTT, FRÅN BYGGSTART TILL TVÅ MÅNADER EFTER GODKÄND SLUTBESIKTNING -  
T1: FÖR BYGGVÄG  
T2: FÖR UPPLAG  
T3: FÖR ETABLERING  
T4: FÖR ARBETSOMRÅDE

- INDRAGNING AV VÄG FRÅN ALLMÄNT UNDERHÅLL
- STRANDSKYDDSOMRÅDE
- VERKSAMHETER/ÅTGÄRDER SOM UNDTANTAS FRÅN FÖRBUD ENLIGT MILJÖBALKEN  
UNDANTAGEN GÄLLER HELA PLANEN
  - FÖRBUDEN SOM AVSER VERKSAMHET ELLER ÅTGÄRD INOM GENERELLT BIOTOPSKYDDSOMRÅDE (7:11 ST MB) GÄLLER INTE BYGGANDE AV ALLMÄN VÄG
  - UNDTAG FRÅN 12:6 SAMRÄD SKA GÄLLA INOM PLANOMRÅDET.
  - FÖRBUDEN MOT ÅTGÄRDER INOM STRANDSKYDDSOMRÅDE (7:15 MB) GÄLLER INTE BYGGANDE AV ALLMÄN VÄG

- ÖVRIGA BETECKNINGAR PÅ PLANKARTAN
- NY VÄG, VÄGBANEKANTER MED LÄNGDMÄTNING OCH HÖJDMARKERING
  - FASTIGHETSGRÄNS OCH FASTIGHETSBECKENING
  - TRAKTGRÄNS
  - LEDNINGSRÄTT
  - BIOTOPSKYDD
  - OMRÅDE FÖR FORNLÄMNING



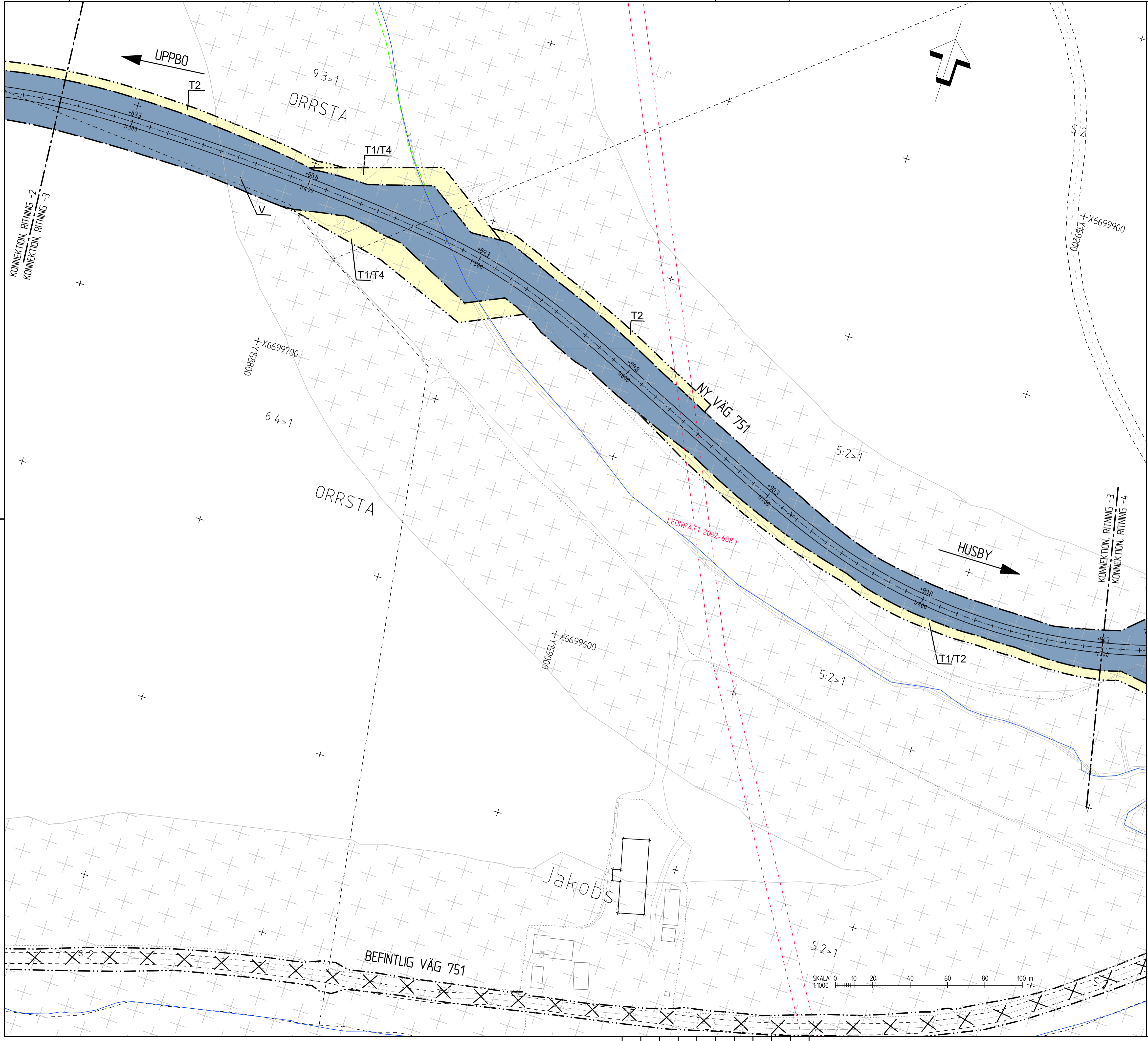
TYP AV PLAN		<b>VÄGPLAN</b>	
GRANSKNINGSSTATUS / SYFTE			
HANDLINGSTYP		<b>GRANSKNINGSHANDLING</b>	
DATUM	2023-05-10	LEVERANS / ÄNDRINGSJM	
OBJEKT	<b>RISKREDUCERANDE ÅTGÄRDER VÄG 751</b>		
DELOMRÅDE / BANDEL	JAKOBS		
ANLÄGGNINGSDDEL	ALTERNATIV 3		
OBJEKTNUMMER / KM	165697	KONSTRUKTIONNUMMER	
BESTÄLLARE	V. SUNDELIN	LEVERANTÖR	<b>SWECO</b>
GODKÄND AV	T. SANDGREN	UPPDRAGSNUMMER	12708140
RITNINGSTYP	PLANKARTA	AVDELNING	
TEKNIKOMRÅDE / INNEHÅLL	VÄGUTFORMNING OCH TRAFIK		
BESKRIVNING	KM 0/000-0/550		
SÄTER OCH HEDEMORA KOMMUN			
SKALA	1:1000	FORMAT	A1
RITNINGNUMMER	1 03 T 02 01	BLAD	NÄSTA BLAD
			BET



2023-05-10 09:21  
 2023-05-10 14:48  
 2023-05-10 15:07  
 2023-05-10 15:26  
 2023-05-10 15:45  
 2023-05-10 16:04  
 2023-05-10 16:23  
 2023-05-10 16:42  
 2023-05-10 17:01  
 2023-05-10 17:20  
 2023-05-10 17:39  
 2023-05-10 17:58  
 2023-05-10 18:17  
 2023-05-10 18:36  
 2023-05-10 18:55  
 2023-05-10 19:14  
 2023-05-10 19:33  
 2023-05-10 19:52  
 2023-05-10 20:11  
 2023-05-10 20:30  
 2023-05-10 20:49  
 2023-05-10 21:08  
 2023-05-10 21:27  
 2023-05-10 21:46  
 2023-05-10 22:05  
 2023-05-10 22:24  
 2023-05-10 22:43  
 2023-05-10 23:02  
 2023-05-10 23:21  
 2023-05-10 23:40  
 2023-05-10 24:00

Ritning: S:\Uteckning\2023\PROJEKT\2023-05-10\165697\0000\1\165697\_001\_Vägplan\_Vägar\0312021.dwg Skapat av: Rasmussen, Tim 2023-05-10 09:21



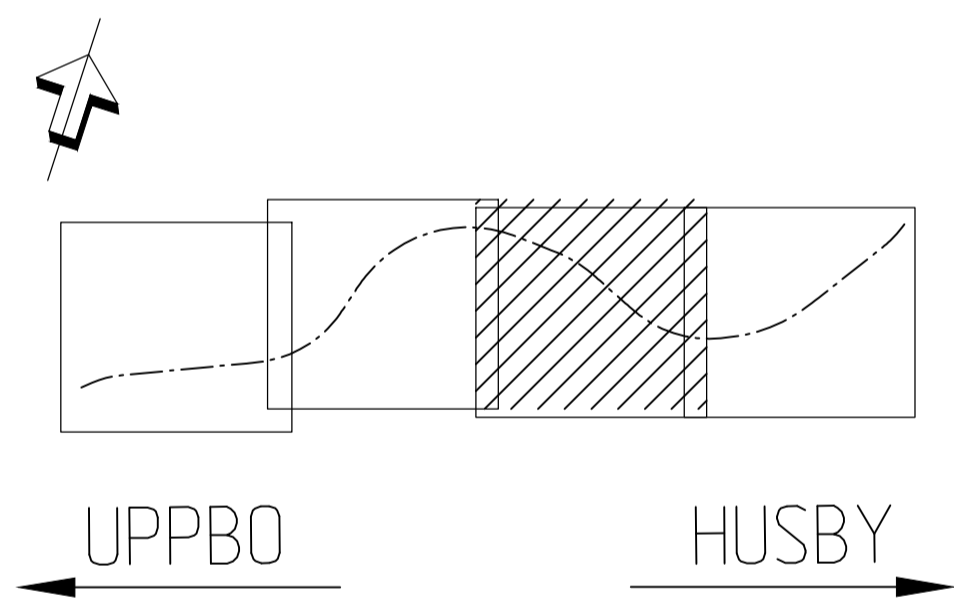


### TECKENFÖRKLARING

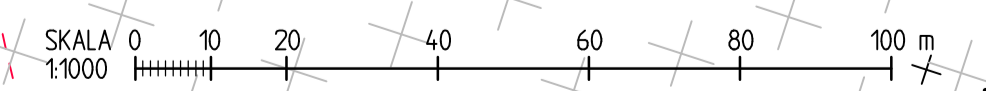
- MARKANSPRÅK**
- GRÄNS FÖR VÄGOMRÅDE
  - AVGRÄNSNING MELLAN OLIKA TYPER AV MARKANSPRÅK
  - V** NYTT VÄGOMRÅDE MED VÄGRÄTT
  - Vi** NYTT VÄGOMRÅDE MED INSKRÄNKT VÄGRÄTT FÖR NY DAGVATTENLEDNING
  - T** TILLFÄLLIG NYTTJANDERÄTT, FRÅN BYGGSTART TILL TVÅ MÅNADER EFTER GODKÄND SLUTBESIKNING -  
T1: FÖR BYGGVÄG  
T2: FÖR UPPLAG  
T3: FÖR ETABLERING  
T4: FÖR ARBETSOMRÅDE

- INDRAGNING AV VÄG FRÅN ALLMÄNT UNDERHÅLL
- STRANDSKYDDSOmrÅDE
- VERKSAMHETER/ÅTGÄRDER SOM UNDTANTAS FRÅN FÖRBUD ENLIGT MILJÖBALKEN  
UNDANTAGEN GÄLLER HELA PLANEN
  - FÖRBUDEN SOM AVSER VERKSAMHET ELLER ÅTGÄRD INOM GENERellt BIOTOPSKYDDSOmrÅDE (7:11 ST MB) GÄLLER INTE BYGGANDE AV ALLMÄN VÄG
  - UNDANTAG FRÅN 12:6 SAMRÅD SKA GÄLLA INOM PLANOMRÅDET.
  - FÖRBUDEN MOT ÅTGÄRDER INOM STRANDSKYDDSOmrÅDE (7:15 MB) GÄLLER INTE BYGGANDE AV ALLMÄN VÄG

- ÖVRIGA BETECKNINGAR PÅ PLANKARTAN**
- NY VÄG, VÄGBANEKANTER MED LÄNGDMÄTNING OCH HÖJDMARKERING
  - FASTIGHETSGRÄNS OCH FASTIGHETSBECKNING
  - TRAKTGRÄNS
  - LEDNINGSRÄTT
  - BIOTOPSKYDD
  - OMRÅDE FÖR FORNLÄMNING



TYP AV PLAN		<b>VÄGPLAN</b>	
GRANSKNINGSSTATUS / SYFTE			
HANDLINGSTYP			
<b>GRANSKNINGSHANDLING</b>		LEVERANS / ÄNDRINGS-PM	
DATUM		2023-05-10	
OBJEKT			
<b>RISKREDUCERANDE ÅTGÄRDER VÄG 751</b>			
DELOMRÅDE / BANDEL			
JAKOBS			
ANLÄGGNINGSDDEL			
ALTERNATIV 3			
OBJEKTNUMMER / KM		KONSTRUKTIONNUMMER	
165697			
BESTÄLLARE		LEVERANTÖR	
<b>TRAFIKVERKET</b>		<b>SWECO</b>	
SKAPAD AV		UPPDRAGSNUMMER	
V.SUNDELIN		12708140	
GODKÄND AV		ÄNDELNING	
T.SANDGREN			
RITNINGSTYP			
PLANKARTA			
TEKNIKOMRÅDE / INNEHÅLL			
VÄGUTFORMNING OCH TRAFIK			
BESKRIVNING			
KM 1/260-1/900			
SÄTER OCH HEDEMORA KOMMUN			
SKALA	FORMAT	FÖRVALTNINGSNUMMER	
1:1000	A1		
RITNINGNUMMER	BLAD	NÄSTA BLAD	BET
1 03 T 02 03			



2022-04-19	07:21
2022-04-20	07:22
2022-04-21	07:23
2022-04-22	07:24
2022-04-23	07:25
2022-04-24	07:26
2022-04-25	07:27
2022-04-26	07:28
2022-04-27	07:29
2022-04-28	07:30
2022-04-29	07:31
2022-04-30	07:32
2022-05-01	07:33
2022-05-02	07:34
2022-05-03	07:35
2022-05-04	07:36
2022-05-05	07:37
2022-05-06	07:38
2022-05-07	07:39
2022-05-08	07:40
2022-05-09	07:41
2022-05-10	07:42
2022-05-11	07:43
2022-05-12	07:44
2022-05-13	07:45
2022-05-14	07:46
2022-05-15	07:47
2022-05-16	07:48
2022-05-17	07:49
2022-05-18	07:50
2022-05-19	07:51
2022-05-20	07:52
2022-05-21	07:53
2022-05-22	07:54
2022-05-23	07:55
2022-05-24	07:56
2022-05-25	07:57
2022-05-26	07:58
2022-05-27	07:59
2022-05-28	08:00
2022-05-29	08:01
2022-05-30	08:02
2022-05-31	08:03

Bilaga 5 till tekniska utredningen för väg 751, 1/260-1/900. Uppdragsnummer 12708140. Skapad av: Trafikverket. Tillsatt: 2023-04-19 20:42

