

### TECKENFÖRKLARING

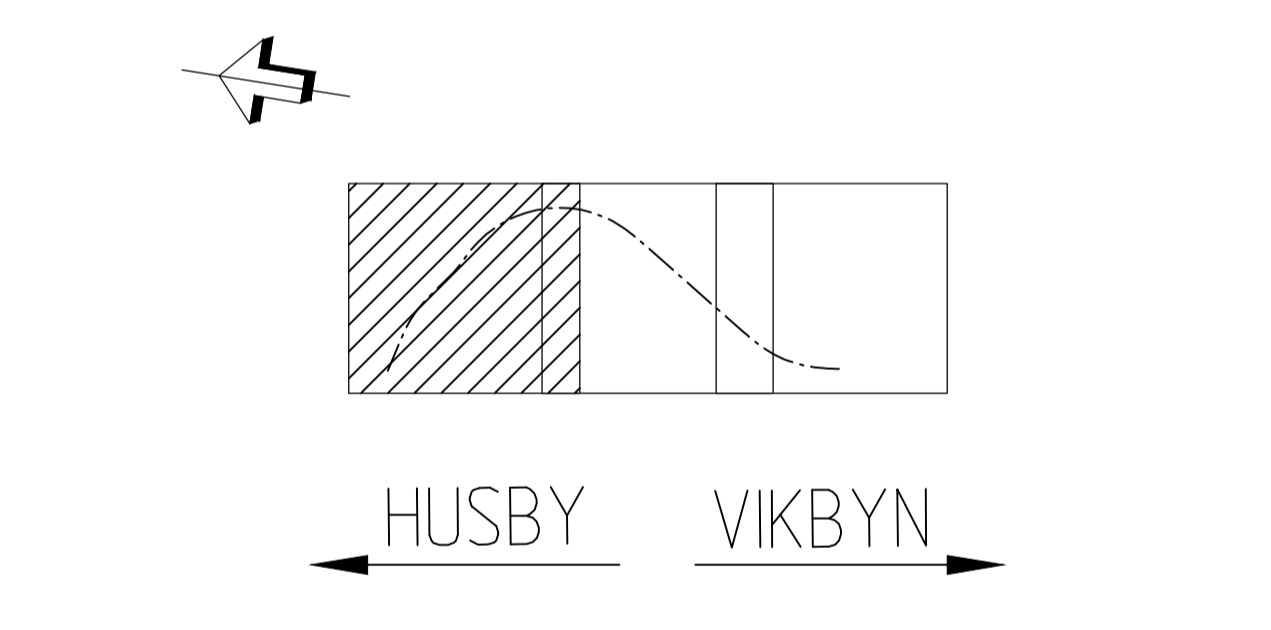
- MARKANSPRÅK**
- GRÄNS FÖR VÄGOMRÅDE
  - - - AVGRÄNSNING MELLAN OLKA TYPER AV MARKANSPRÅK
  - V** NYTT VÄGOMRÅDE MED VÄGRÄTT
  - T** TILFÄLLIG NYTTJÄNDERÄTT, FRÅN BYGGSTART TILL TVÅ MÅNADER EFTER GODKÄND SLUTBESKIKNING -  
T1: FÖR BYGGVÄG  
T2: FÖR UPPLAG  
T3: FÖR ETABLERING

- XXXXXX INDRAGNING AV VÄG FRÅN ALLMÄNT UNDERHÅLL
- + + + STRANDSKYDDSMRÅDE

- VERKSAMHETER/ÅTGÄRDER SOM UNDANTAS FRÅN FÖRBUD ENLIGT MILJÖBALKEN**
- UNDANTAGEN GÄLLER HELA PLANEN
- FÖRBUDEN SOM AVSER VERKSAMHET ELLER ÅTGÄRD INOM GENERELLT BIOTOPSKYDDSMRÅDE (7:11 ST MB) GÄLLER INTE BYGGANDE AV ALLMÄN VÄG
  - UNDANTAG FRÅN 126 SAMRÅD SKA GÄLLA INOM PLANOMRÅDET
  - FÖRBUDEN MOT ÅTGÄRDER INOM STRANDSKYDDSMRÅDE (7:15 MB) GÄLLER INTE BYGGANDE AV ALLMÄN VÄG

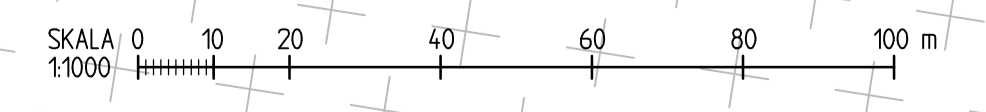
- ÖVRIGA BETECKNINGAR PÅ PLANKARTAN**
- NY VÄG, VÄGBANEKANTER MED LÄNGDMÄTNING OCH HÖJDMARKERING
  - 18-3 FASTIGHETSGRÄNS OCH FASTIGHETSBEDECKNING
  - TRAKTGRÄNS
  - - - LEDNINGSRÄTT
  - BIOTOPSKYDD

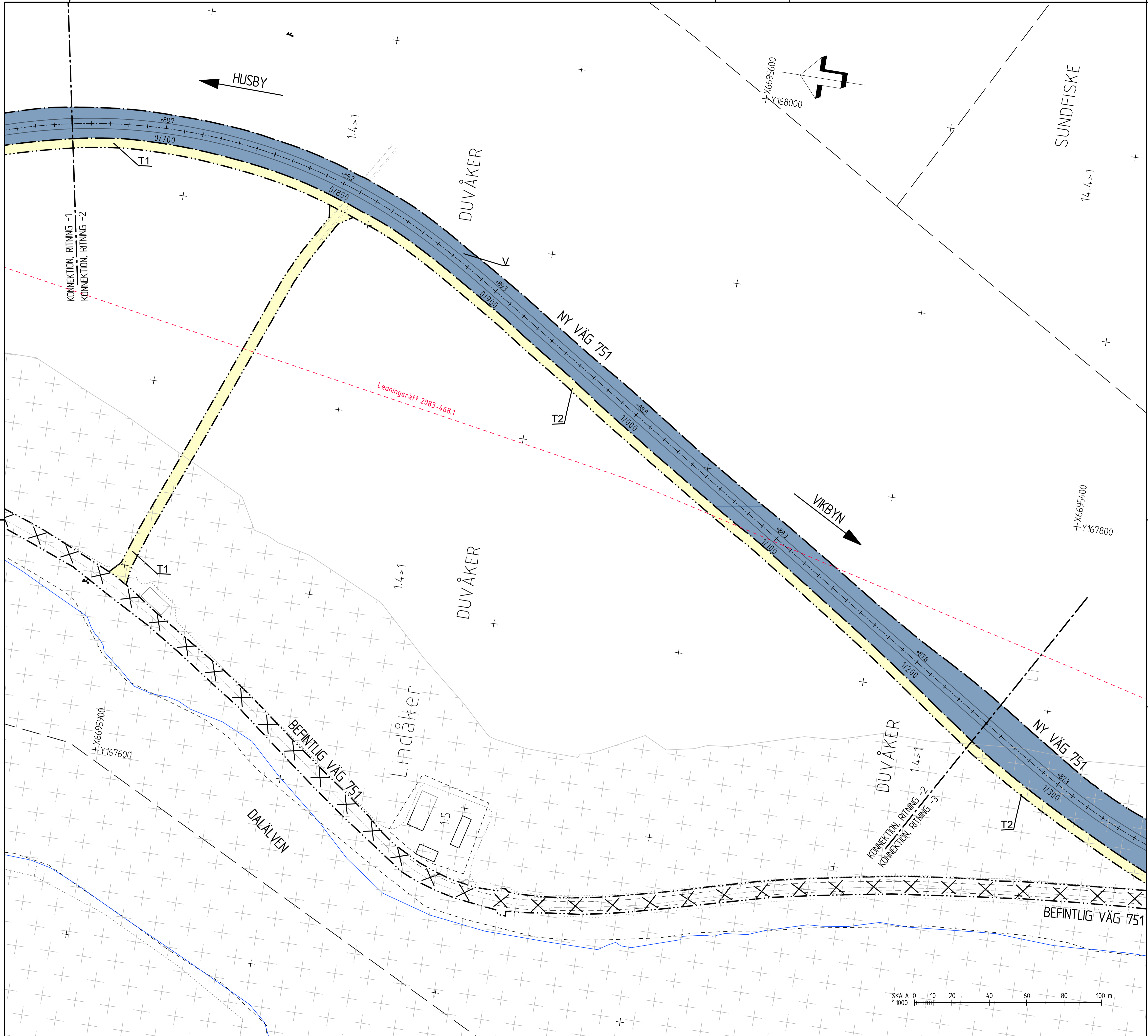
KOORDINATSYSTEM  
SYSTEM 1 PLAN: SWEREF 99 15 45  
SYSTEM 1 HÖJD: RH 2000  
FASTIGHETSKARTA ERHÅLLEN FRÅN  
LANTMÄTERET 2023-03-28



<b>TYP AV PLAN</b>		<b>VÄGPLAN</b>
GRANSKNINGSSTATUS / SYFTE		
<b>GRANSKNINGSHANDLING</b>		
DATUM 2023-05-10	LEVERANS / ÄNDRINGS-PM	
OBJEKT <b>RISKREDUCERANDE ÅTGÄRDER VÄG 751</b>		
DELOMRÅDE / BANDEL <b>DUVÅKER</b>		
ANLÄGGNINGSDEL <b>ALTERNATIV 3</b>		
OBJEKTNUMMER / KM 165701	KONSTRUKTIONSNUMMER	
BESTÄLLARE <b>TRAFIKVERKET</b>	LEVERANTÖR <b>SWECO</b>	
SKAPAD AV <b>V.SUNDELIN</b>	UPPRAGSNUMMER 12708140	
GODKÄND AV <b>T.SANDGREN</b>	ÄNDELNING	
RITNINGSTYP <b>PLANKARTA</b>		
TEKNIKOMRÅDE / INNEHÅLL <b>VÄGUTFORMNING OCH TRAFIK</b>		
BESKRIVNING <b>KM 0/000-0/650</b>		
<b>HEDEMORA KOMMUN</b>		
SKALA 1:1000	FORMAT A1	FÖRVALTNINGSNUMMER
RITINGSNUMMER 3 03 T 02 01	BLAD	NÄSTA BLAD BET

2023-05-10 11:00	2023-05-10 11:00	2023-05-10 11:00	2023-05-10 11:00	2023-05-10 11:00	2023-05-10 11:00
2023-05-10 11:00	2023-05-10 11:00	2023-05-10 11:00	2023-05-10 11:00	2023-05-10 11:00	2023-05-10 11:00
2023-05-10 11:00	2023-05-10 11:00	2023-05-10 11:00	2023-05-10 11:00	2023-05-10 11:00	2023-05-10 11:00
2023-05-10 11:00	2023-05-10 11:00	2023-05-10 11:00	2023-05-10 11:00	2023-05-10 11:00	2023-05-10 11:00
2023-05-10 11:00	2023-05-10 11:00	2023-05-10 11:00	2023-05-10 11:00	2023-05-10 11:00	2023-05-10 11:00
2023-05-10 11:00	2023-05-10 11:00	2023-05-10 11:00	2023-05-10 11:00	2023-05-10 11:00	2023-05-10 11:00





**TECKENFÖRKLARING**

**MARKANSPRÅK**

- GRÄNS FÖR VÄGOMRÅDE
- AVGRÄNSNING MELLAN OLIKA TYPER AV MARKANSPRÅK
- V** NYTT VÄGOMRÅDE MED VÄGRÄTT
- T** TILLFÄLLIG NYTTJÄNDERÄTT, FRÅN BYGGSTART TILL TVÅ MÅNADER EFTER GODKÄND SLUTBESKNING - T1 FÖR BYGGVÄG T2 FÖR UPPLAG T3 FÖR ETABLERING
- INDRAGNING AV VÄG FRÅN ALLMÄNT UNDERHÅLL
- STRANDSKYDDSDOMRÅDE

VERKSAMHETER/ÅTGÄRDER SOM UNDANTAS FRÅN FÖRBUD ENLIGT MILJÖBALKEN

UNDANTAGEN GÄLLER HELA PLANEN

- FÖRBUDEN SOM AVSER VERKSAMHET ELLER ÅTGÄRD INOM GENERELLT BIOTOPSKYDDSDOMRÅDE (7:11 ST MB) GÄLLER INTE BYGGANDE AV ALLMÄN VÄG
- UNDANTAG FRÅN 12:6 SAMRÅD SKA GÄLLA INOM PLANDRÅDET.
- FÖRBUDEN MOT ÅTGÄRDER INOM STRANDSKYDDSDOMRÅDE (7:15 MB) GÄLLER INTE BYGGANDE AV ALLMÄN VÄG

ÖVRIGA BETECKNINGAR PÅ PLANKARTAN

- $\text{---} \begin{array}{|c|} \hline + \\ \hline \end{array} \text{---}$  NY VÄG, VÄGBANEKANTER MED LÄNGDMÄTNING OCH HÖJDMARKERING
- $\text{---} \text{---} \text{---}$  1:4>1 FASTIGHETSGRÄNS OCH FASTIGHETSBECKENNING
- $\text{---} \text{---} \text{---}$  1:5 TRAKTGRÄNS
- $\text{---} \text{---} \text{---}$  1:3 LEDNINGSRÄTT
- $\text{---} \text{---} \text{---}$  BIOTOPSKYDD

TYP AV PLAN **VÄGPLAN**

GRANSKNINGSSTATUS / SYFTE **GRANSKNINGSHANDLING**

HANDLINGSTYP **GRANSKNINGSHANDLING**

DATUM 2023-05-10 | LEVERANS / ÄNDRINGS-PM

OBJEKT **RISKREDUCERANDE ÅTGÄRDER VÄG 751**

DELOMRÅDE / BANDEL **DUVÅKER**

ANLÄGGNINGSDRÅG **ALTERNATIV 3**

OBJEKTNUMMER / KM 165701 | KONSTRUKTIONSNUMMER

BESTÄLLARE **TRAFIKVERKET** | LEVERANTÖR **SWECO**

SKAPAD AV **V.SUNDELIN** | UPPDRAGSNUMMER 12708140

GODKÄND AV **T.SANDGREN** | ÄNDELNING

RITNINGSTYP **PLANKARTA**

TEKNIKOMRÅDE / INNEHÅLL **VÄGUTFORMNING OCH TRAFIK**

BESKRIVNING **KM 0/650-1/250**

HEDEMORA KOMMUN

SKALA 1:1000 | FÖRMÅTT **A1** | FÖRVALTNINGSNUMMER

RITNINGSNUMMER 3 03 T 02 | BLAD | NÄSTA BLAD | BET

REVISIONS- OCH GODKÄNDNINGSDATUM

NO	AV	DATE	REVISION
01	M. SANDGREN	2023-04-12	06:22
02	M. SANDGREN	2023-04-12	06:22
03	M. SANDGREN	2023-04-12	06:22
04	M. SANDGREN	2023-04-12	06:22
05	M. SANDGREN	2023-04-12	06:22
06	M. SANDGREN	2023-04-12	06:22
07	M. SANDGREN	2023-04-12	06:22
08	M. SANDGREN	2023-04-12	06:22
09	M. SANDGREN	2023-04-12	06:22
10	M. SANDGREN	2023-04-12	06:22

Ritning: 3 - Vägplan (VÄGOMRÅDE) 12708140 - 00001 - V. SUNDELIN 2023-05-10 17:05:00 | IP: S:\Projekt\12708140\0001\_V. SUNDELIN\2023-05-10\3- Vägplan (VÄGOMRÅDE).dwg | Skapat av: Sandgren, M. | Reviderat: M. Sandgren, 2023-05-09 21:17

**TECKENFÖRKLARING**

MARKANSPRÄK

- GRÄNS FÖR VÄGOMRÅDE
- AVGRÄNSNING MELLAN OLIKA TYPER AV MARKANSPRÄK
- V NYTT VÄGOMRÅDE MED VÄGRÄTT
- T TILFÄLLIG NYTTJÄNDERÄTT, FRÅN BYGGSTART TILL TVÅ MÅNADER EFTER GODKÄND SLUTBESKNING - T1: FÖR BYGGVÄG - T2: FÖR UPPLAG - T3: FÖR ETABLERING

- INDRAGNING AV VÄG FRÅN ALLMÄNT UNDERHÅLL
- STRANDSKYDDSMRÅDE

VERKSAMHETER/ÅTGÄRDER SOM UNDANTAS FRÅN FÖRBUD ENLIGT MILJÖBALKEN

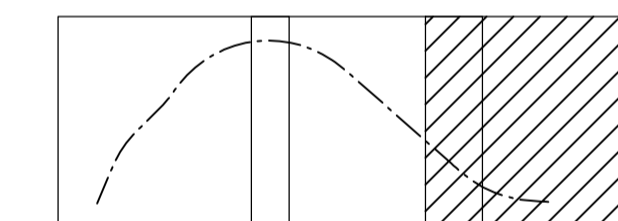
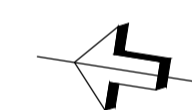
UNDANTAGEN GÄLLER HELA PLANEN

- FÖRBUDEN SOM AVSER VERKSAMHET ELLER ÅTGÄRD INOM GENERellt BIOTOPSKYDDSMRÅDE (7:11 ST MB) GÄLLER INTE BYGGANDE AV ALLMÄN VÄG
- UNDANTAG FRÅN 126 SAMRÅD SKA GÄLLA INOM PLANOMRÅDET.
- FÖRBUDEN MOT ÅTGÄRDER INOM STRANDSKYDDSMRÅDE (7:15 MB) GÄLLER INTE BYGGANDE AV ALLMÄN VÄG

ÖVRIGA BETECKNINGAR PÅ PLANKARTAN

- NY VÄG, VÄGBANEKANTER MED LÄNGDMÄTNING OCH HÖJDMARKERING
- 18:3 FASTIGHETSGRÄNS OCH FASTIGHETSBECKENNING
- TRAKTGRÄNS
- LEDNINGSRÄTT
- BIOTOPSKYDD

KOORDINATSYSTEM  
SYSTEM 1 PLAN: SWEREF 99 15 45  
SYSTEM 1 HÖJD: RH 2000  
FASTIGHETSKARTA ERHÅLLEN FRÅN  
LANTMÄTERIET 2023-03-28



HUSBY VIKBYN

TYP AV PLAN **VÄGPLAN**

GRANSKNINGSSTATUS / SYFTE  
HANDLINGSTYP **GRANSKNINGSHANDLING**

DATUM 2023-05-10 LEVERANS / ÄNDRINGS-PM

OBJEKT **RISKREDUCERANDE ÅTGÄRDER VÄG 751**

DELOMRÅDE / BANDEL **DUVÅKER**

ANLÄGNINGSDEL **ALTERNATIV 3**

OBJEKTNUMMER / KM 165701 KONSTRUKTIONNUMMER

BESTÄLLARE **TRAFIKVERKET** LEVERANTÖR **SWECO**

SKAPAD AV **V.SUNDELIN** UPPDRAGSNUMMER **12708140**

GODKÄND AV **T.SANDGREN** AVDELNING

RITNINGSTYP **PLANKARTA**

TEKNIKOMRÅDE / INNEHÅLL **VÄGUTFORMNING OCH TRAFIK**

BESKRIVNING **KM 1/250-1/540**

HEDEMORA KOMMUN  
SKALA **1:1000** FORMAT **A1** FÖRVALTNINGSNUMMER  
RITNINGNUMMER **3 03 T 02 03** BLAD NÄSTA BLAD BET

2023-05-31 08:52  
 2023-05-31 13:28  
 2023-05-31 14:18  
 2023-05-31 16:02  
 2023-05-31 16:40  
 2023-05-31 17:28  
 2023-05-31 18:15  
 2023-05-31 18:16  
 2023-05-31 18:17  
 2023-05-31 18:18  
 2023-05-31 18:19  
 2023-05-31 18:20  
 2023-05-31 18:21  
 2023-05-31 18:22  
 2023-05-31 18:23  
 2023-05-31 18:24  
 2023-05-31 18:25  
 2023-05-31 18:26  
 2023-05-31 18:27  
 2023-05-31 18:28  
 2023-05-31 18:29  
 2023-05-31 18:30

Ritning: S:\Uteckning\GVA\KPM\PROJEKT\12708140\KM1\_1P\303T0203.dwg, Skapad av: Resaland, Fil: 2023-05-19 12:18