



# TECKENFÖRKLARING

## MARKANSPRÅK

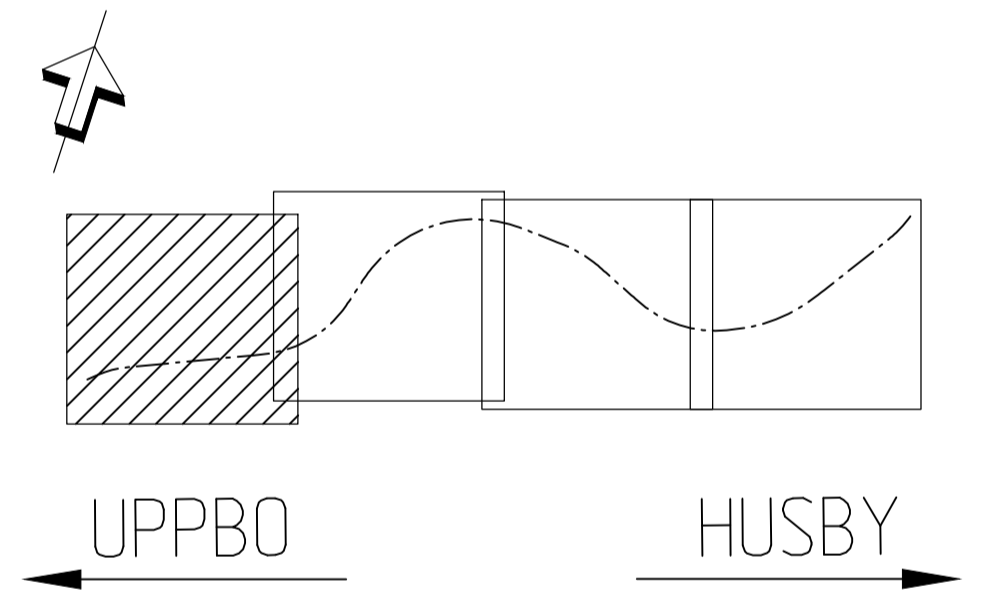
- GRÄNS FÖR VÄGOMRÅDE
- AVGRÄNSNING MELLAN OLKA TYPER AV MARKANSPRÅK

## BEFINTLIGA FÖRHÅLLANDEN

- 18.3 FASTIGHETSGRÄNS OCH FASTIGHETSBEDECKNING
- TRAKTGRÄNS
- BEFINTLIGA HUS
- BEFINTLIGA TRÄD
- BEFINTLIGA VÄGSKYLTYR OCH BELYSNINGSSTOLPAR
- BEFINTLIG VA - BRUNNAR
- BEFINTLIGA VÄGTRUMMOR


## PROJETERAT

- NY VÄG MED LÄNGDMÄTNING
- SLÄNTER
- NY TRUMMA
- NY LEDNING MED KUPOLBRUNN
- VÄGDEL SOM RIVS
- FÖRSLAG NY ANSLUTNING
- FÖRSLAG NY ÅKERANSLUTNING



TYP AV PLAN	<b>VÄGPLAN</b>
GRANSKNINGSSTATUS / SYFTE	GRANSKNINGSHANDLING
HANDLINGSTYP	GRANSKNINGSHANDLING
DATUM	2023-05-10
LEVERANS / ÄNDRINGS-PM	
OBJEKT	RISKREDUCERANDE ÅTGÄRDER VÄG 751
DELOMRÅDE / BANDEL	JAKOBS
ANLÄGGNINGSDDEL	ALTERNATIV 3
OBJEKTNUMMER / KM	165697
KONSTRUKTIONSNUMMER	
BESTÄLLARE	<b>TRAFIKVERKET</b>
LEVERANTÖR	<b>SWECO</b>
SKAPAD AV	V.SUNDELIN
UPPDRAGSNUMMER	12708140
GODKÄND AV	T.SANDGREN
ÄNDRING	
RITNINGSTYP	ILLUSTRATIONSKARTA
TEKNIKOMRÅDE / INNEHÅLL	VÄGUTFORMNING OCH TRAFIK
BESKRIVNING	KM 0/000-0/550
SÄTER OCH HEDEMORA KOMMUN	
SKALA	1:1000
FORMAT	A1
FÖRVALTNINGSNUMMER	
RITNINGSNUMMER	1 03 T 05 01
BLAD	NÄSTA BLAD
BET	

2023-05-10 14:28:21 03:02  
 2023-05-10 14:28:21 03:02  
 2023-05-10 14:28:21 03:02  
 2023-05-10 14:28:21 03:02  
 2023-05-10 14:28:21 03:02  
 2023-05-10 14:28:21 03:02  
 2023-05-10 14:28:21 03:02  
 2023-05-10 14:28:21 03:02  
 2023-05-10 14:28:21 03:02  
 2023-05-10 14:28:21 03:02  
 2023-05-10 14:28:21 03:02  
 2023-05-10 14:28:21 03:02





### TECKENFÖRKLARING

#### MARKANSPRÅK

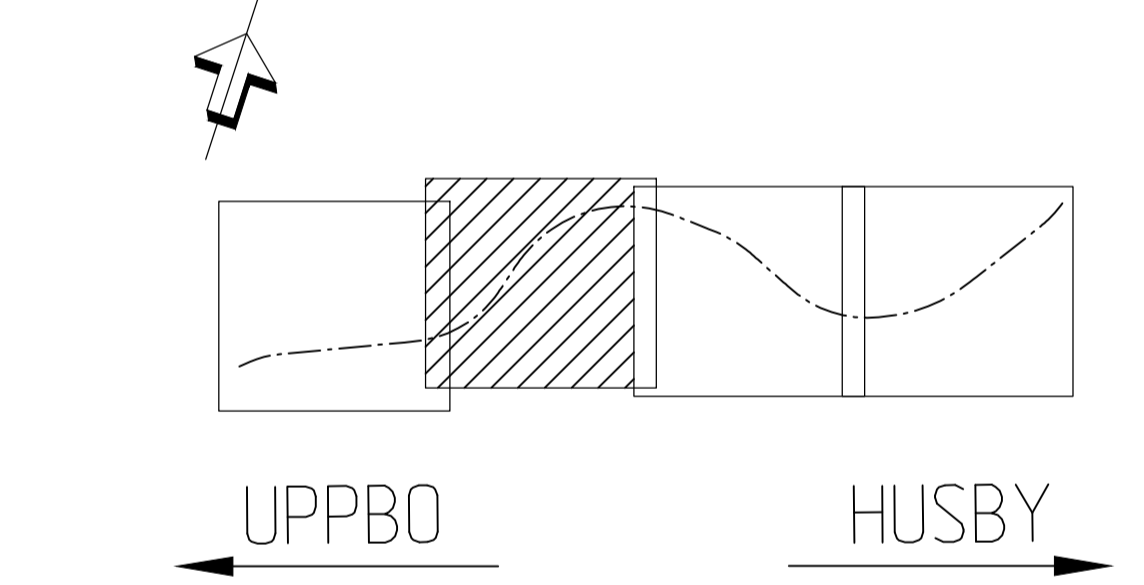
- GRÄNS FÖR VÄGOMRÅDE
- - - AVGRÄNSNING MELLAN OLIKA TYPER AV MARKANSPRÅK

#### BEFINTLIGA FÖRHÅLLANDEN

- 18.3 --- FASTIGHETSGRÄNS OCH FASTIGHETSBECKENNING
- TRAKTGRÄNS
- [Symbol] BEFINTLIGA HUS
- [Symbol] BEFINTLIGA TRÄD
- [Symbol] BEFINTLIGA VÄGSKYLTVAR OCH BELYSNINGSSTÖLPAR
- [Symbol] BEFINTLIGT VA - BRUNNAR
- [Symbol] BEFINTLIGA VÄGTRUMMOR

#### PROJEKTERAT

- [Symbol] NY VÄG MED LÅNGMÄTNING
- [Symbol] SLÄNTER
- [Symbol] NY TRUMMA
- [Symbol] NY LEDNING MED KUPOLBRUNN
- [Symbol] VÄGDEL SOM RIVS
- [Symbol] FÖRSLAG NY ANSLUTNING
- [Symbol] FÖRSLAG NY ÅKERANSLUTNING



KOORDINATSYSTEM  
 SYSTEM 1 PLAN SWEREF 99 15 45  
 SYSTEM I HÖJD RH 2000  
 FASTIGHETSKARTA ERHÅLLEN FRÅN  
 LANTMÄTERET 2023-03-28

TYP AV PLAN		<b>VÄGPLAN</b>	
GRANSKNINGSSTATUS / SYFTE			
HANDLINGSTYP			
<b>GRANSKNINGSHANDLING</b>			
DATUM		LEVERANS / ÄNDRINGS-PM	
2023-05-10			
OBJEKT			
<b>RISKREDUCERANDE ÅTGÄRDER VÄG 751</b>			
DELOMRÅDE / BANDEL			
<b>JAKOBS</b>			
ANLÄGGNINGSDEL			
ALTERNATIV 3			
OBJEKTNUMMER / KM		KONSTRUKTIONNUMMER	
165697			
BESTÄLLARE		LEVERANTÖR	
TRAFIKVERKET		SWECO	
SKAPAD AV		UPPDRAGSNUMMER	
V.SUNDELIN		12708140	
GODKÄND AV		ÄNDELNING	
T.SANDGREN			
RITNINGSTYP			
ILLUSTRATIONSKARTA			
TEKNIKOMRÅDE / INNEHÅLL			
VÄGUTFORMNING OCH TRAFIK			
BESKRIVNING			
KM 0/550-1/260			
SÄTER OCH HEDEMORA KOMMUN			
SKALA		FÖRVALTNINGSNUMMER	
1:1000		A1	
RITNINGSGRUPP		BLAD	
1 03 T 05 02		NÄSTA BLAD	
		BET	

- 2023-05-10 07:58 MIKELIN\_0009584
- 2023-05-10 07:58 MIKELIN\_0009584
- 2023-05-10 07:58 MIKELIN\_0009584
- 2023-05-10 07:58 MIKELIN\_0009584
- 2023-05-10 07:58 MIKELIN\_0009584
- 2023-05-10 07:58 MIKELIN\_0009584
- 2023-05-10 07:58 MIKELIN\_0009584
- 2023-05-10 07:58 MIKELIN\_0009584
- 2023-05-10 07:58 MIKELIN\_0009584
- 2023-05-10 07:58 MIKELIN\_0009584
- 2023-05-10 07:58 MIKELIN\_0009584
- 2023-05-10 07:58 MIKELIN\_0009584
- 2023-05-10 07:58 MIKELIN\_0009584
- 2023-05-10 07:58 MIKELIN\_0009584
- 2023-05-10 07:58 MIKELIN\_0009584
- 2023-05-10 07:58 MIKELIN\_0009584
- 2023-05-10 07:58 MIKELIN\_0009584
- 2023-05-10 07:58 MIKELIN\_0009584
- 2023-05-10 07:58 MIKELIN\_0009584

