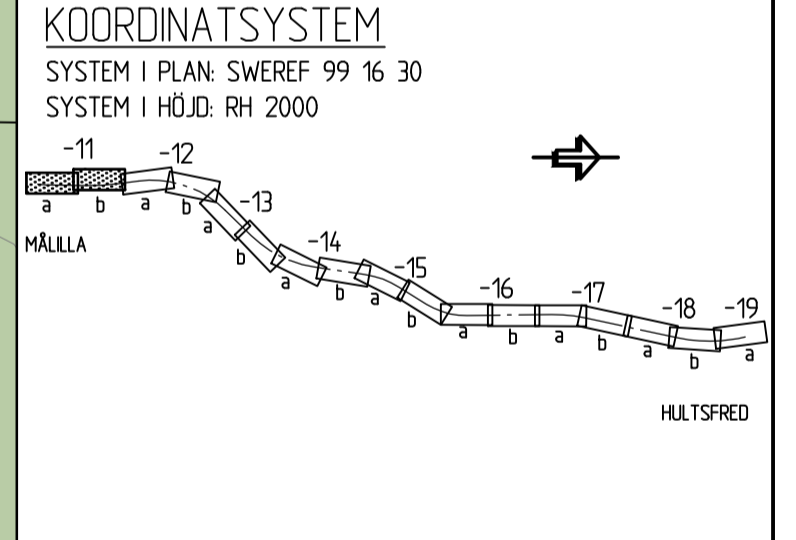


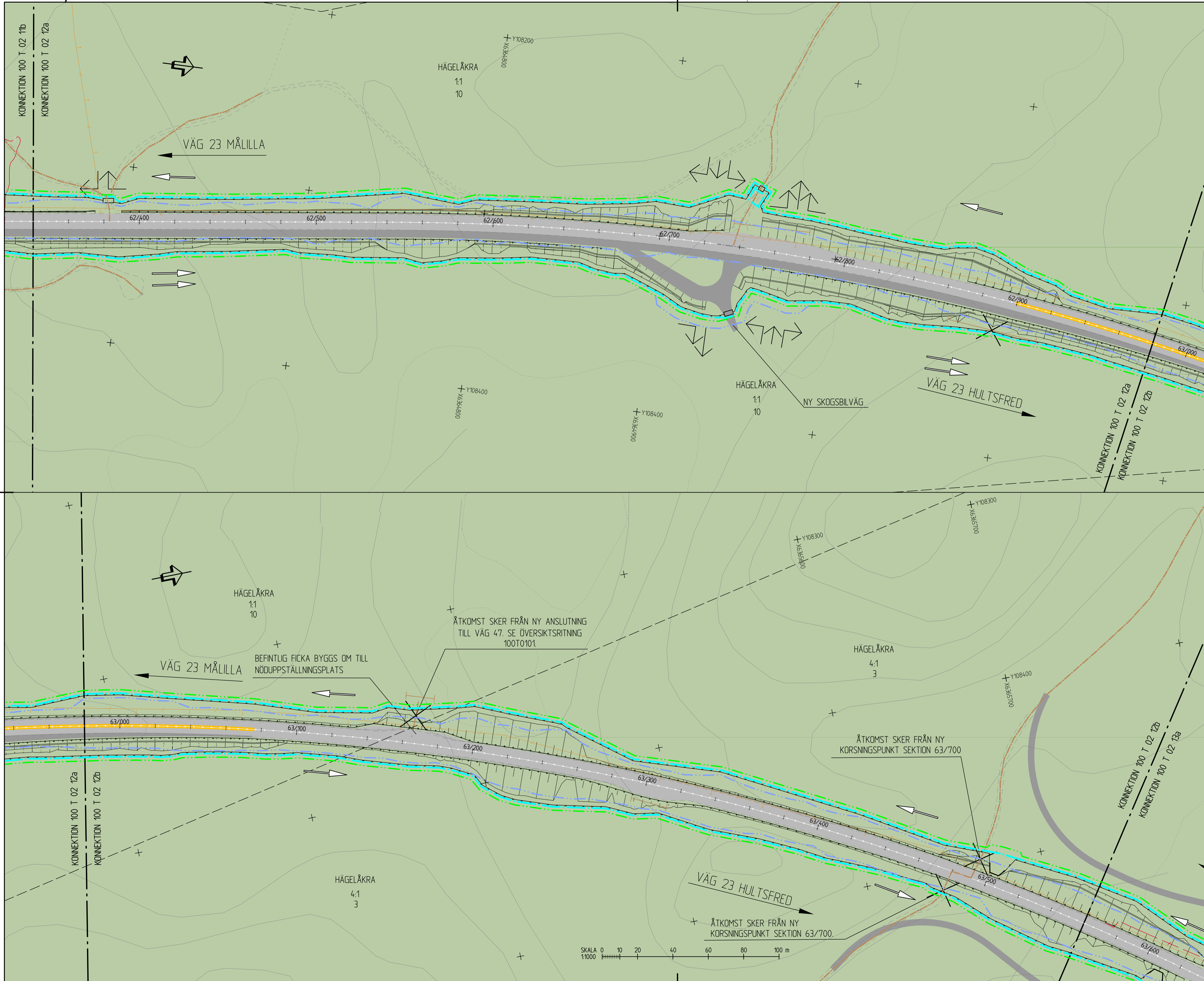
- ### TECKENFÖRKLARING
- PROJEKTERAT**
- KONNEKTIONSLINJE
 - NUVARANDE VÄGBREDD BIBEHÅLLS (FÖRESLAGNA 1+1-STRÄCKOR)
 - NUVARANDE VÄG BREDDAS (FÖRESLAGNA 2+1-STRÄCKOR/VÄNSTERSVÄNGFÄLT)
 - KÖRFÄLTSPILAR
 - FÖRESLAGEN MÖJLIG KÖRRIKTNING I KÖRSNING
 - FÖRESLAGEN KÖRFÄLT I KÖRSNING
 - ANSLUTNING SOM FÖRESLÅS STANGAS
 - FÖRESLAGEN NY VÄG
 - FÖRESLAGEN HASTIGHETSSKYLTNING
 - KÖRSNING MED VÄNSTERSVÄNGFÄLT (VIT I RITNING)
 - LÄNGDMÄTNING VÄG 23
 - NYTT MITTRÄCKE (VIT)
 - NYTT VILTSTÄNGSEL
 - NYTT SIDORÄCKE
 - NYTT BULLERSKYDDSPUNK
 - NYTT VILTSTÄNGSEL MED FÄRIST
 - NY BULLERSKYDDSVALL (VIT)
 - NYTT VILTUTHOPP
 - NYTT VÄGOMRÅDE
 - INSTRÄNKT VÄGRÄTT
 - TILLFÄLLIG NYTTJÄNDERÄTT
 - ÖVERGÅNGSTRÄCKA
- BEFINTLIGT**
- TRAKTGRÄNS
 - FASTIGHETSGRÄNS
 - DETALJPLANEGRÄNS
 - BYGGNADER
 - BEFINTLIG VÄGOMRÅDE
 - BEFINTLIG VÄG
 - BEFINTLIG FICKA SOM BEHÅLLS/NTE BEHÅLLS
 - VATTENLEDNING
 - SPILLVATTENLEDNING
 - DAGVATTENLEDNING
 - ELLEDDNING (LUFV)
 - ELLEDDNING (MARK)
 - TELELEDNING



TYP AV PLAN		VÄGPLAN	
GRANSKNINGSSTATUS / SYFTE			
HANDLINGSTYP			
GRANSKNINGSHANDLING		LEVERANS / ÄNDRINGS-PM	
DATUM		2019-04-17	
OBJEKT			
VÄG 23 VÄXJÖ-LINJKÖPING		DELEN MÅLILLA-HULTSFRED	
DELOMRÅDE / BANDEL			
1 VÄG 23			
ANLÄGGNINGSDDEL			
00 GEMENSAMT			
OBJEKTNUMMER / KM	871854	KONSTRUKTIONSNUMMER	
BESTÄLLARE	TRAFIKVERKET	LEVERANTÖR	SWECO
SKAPAD AV	SEREHA	UPPRAGSNUMMER	12704085
GOCKAD AV	SEAACQ	AVDELNING	JKPG
RITNINGSTYP			
ILLUSTRATIONSRTNING			
TEKNIKOMRÅDE / INNEHÅLL			
VÄGUTFORMNING OCH TRAFIK			
BESKRIVNING			
KM 61/200-61/720			
KM 61/720-62/340			
PLAN			
SKALA	1:1000	FORMAT	A1
RITNINGSNUMMER		FÖRVALTNINGSNUMMER	
1 00 T 02 11			
BLAD	NÄSTA BLAD	BET	

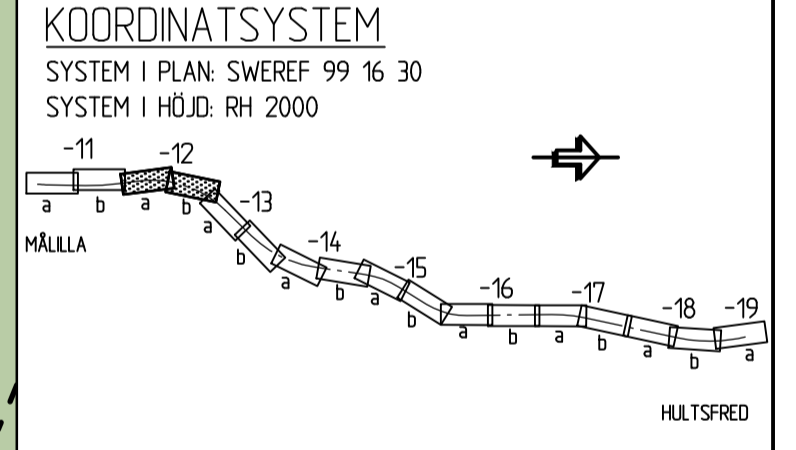
2019-04-17 P 11:19
 2019-04-17 P 11:20
 2019-04-17 P 11:21
 2019-04-17 P 11:22
 2019-04-17 P 11:23
 2019-04-17 P 11:24
 2019-04-17 P 11:25
 2019-04-17 P 11:26
 2019-04-17 P 11:27
 2019-04-17 P 11:28
 2019-04-17 P 11:29
 2019-04-17 P 11:30
 2019-04-17 P 11:31
 2019-04-17 P 11:32
 2019-04-17 P 11:33
 2019-04-17 P 11:34
 2019-04-17 P 11:35
 2019-04-17 P 11:36
 2019-04-17 P 11:37
 2019-04-17 P 11:38
 2019-04-17 P 11:39
 2019-04-17 P 11:40
 2019-04-17 P 11:41
 2019-04-17 P 11:42
 2019-04-17 P 11:43
 2019-04-17 P 11:44
 2019-04-17 P 11:45
 2019-04-17 P 11:46
 2019-04-17 P 11:47
 2019-04-17 P 11:48
 2019-04-17 P 11:49
 2019-04-17 P 11:50
 2019-04-17 P 11:51
 2019-04-17 P 11:52
 2019-04-17 P 11:53
 2019-04-17 P 11:54
 2019-04-17 P 11:55
 2019-04-17 P 11:56
 2019-04-17 P 11:57
 2019-04-17 P 11:58
 2019-04-17 P 11:59
 2019-04-17 P 12:00

Blåning P:\2023\12704085\000\3_Genererat\arkiv\03_GEN_Väg23_V0227114.mxd Skapad av: Sereha, Rebecca 2019-04-17 11:31



TECKENFÖRKLARING

- PROJETERAT**
- KONNEKTIONSLINJE
 - NUVARANDE VÄGBREDD BIBEHÅLLS (FÖRESLAGNA 1+1-STRÄCKOR)
 - NUVARANDE VÄG BREDDAS (FÖRESLAGNA 2+1-STRÄCKOR/ VÄNSTERSVÄNGFÄLT)
 - KÖRFÄLTSPILAR
 - FÖRESLAGEN MÖJLIG KÖRRIKTNING I KÖRSNING
 - FÖRESLAGEN KÖRFÄLT I KÖRSNING
 - ANSLUTNING SOM FÖRESLÅS STANGAS
 - FÖRESLAGEN NY VÄG
 - FÖRESLAGEN HASTIGHETSSKYLTNING
 - KÖRSNING MED VÄNSTERSVÄNGSFÄLT (VIT I RITNING)
 - LÄNGDMÄTNING VÄG 23
 - NYTT MITTRÄCKE (VIT)
 - NYTT VILTSTÄNGSEL
 - NYTT SIDORÄCKE
 - NYTT BULLERSKYDDSPUNKT
 - NYTT VILTSTÄNGSEL MED FÄRIST
 - NY BULLERSKYDDSVALL (VIT)
 - NYTT VILTUTHOPP
 - NYTT VÄGOMRÅDE
 - INSTRÄNKTT VÄGRÄTT
 - TILFÄLLIGT NYTT JÄNDERÄTT
 - ÖVERGÅNGSTRÄCKA
- BEFINTLIGT**
- TRAKTGRÄNS
 - FASTIGHETSGRÄNS
 - DETALJPLANEGRÄNS
 - BYGGNADER
 - BEFINTLIGT VÄGOMRÅDE
 - BEFINTLIG VÄG
 - BEFINTLIG FICKA SOM BEHÅLLS/NTE BEHÅLLS
 - VATTENLEDNING
 - SPILLVATTENLEDNING
 - DAGVATTENLEDNING
 - ELLEDDNING (LUFT)
 - ELLEDDNING (MARK)
 - TELELEDNING



TYP AV PLAN
VÄGPLAN

GRANSKNINGSSTATUS / SYFTE

HANDLINGSTYP
GRANSKNINGSHANDLING

DATUM
2019-04-17

LEVERANS / ÄNDRINGS-PM

OBJEKT
VÄG 23 VÄXJÖ-LINJKÖPING
DELEN MÅLILLA-HULTSFRED

DELOMRÅDE / BANDEL
1 VÄG 23

ANLÄGGNINGSDDEL
00 GEMENSAMT

OBJEKTNUMMER / KM
871854

KONSTRUKTIONNUMMER

BESTÄLLARE
TRAFIKVERKET

LEVERANTÖR
SWECO

SKAPAD AV
SERAHA

UPPDRAGSNUMMER
12704085

GODKÄND AV
SEAAQC

AVDELNING
JKPG

RITNINGSTYP
ILLUSTRATIONS-RITNING

TEKNIKOMRÅDE / INNEHÅLL
VÄGUTFORMNING OCH TRAFIK

BESKRIVNING
KM 62/340-62/980
KM 62/980-63/560

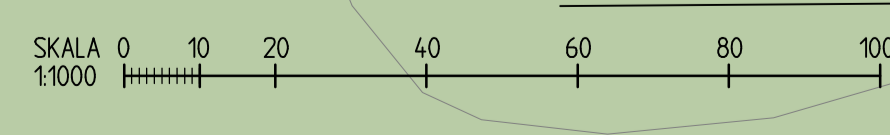
PLAN
SKALA: 1:1000

FORMAT
A1

FÖRVALTNINGSNUMMER

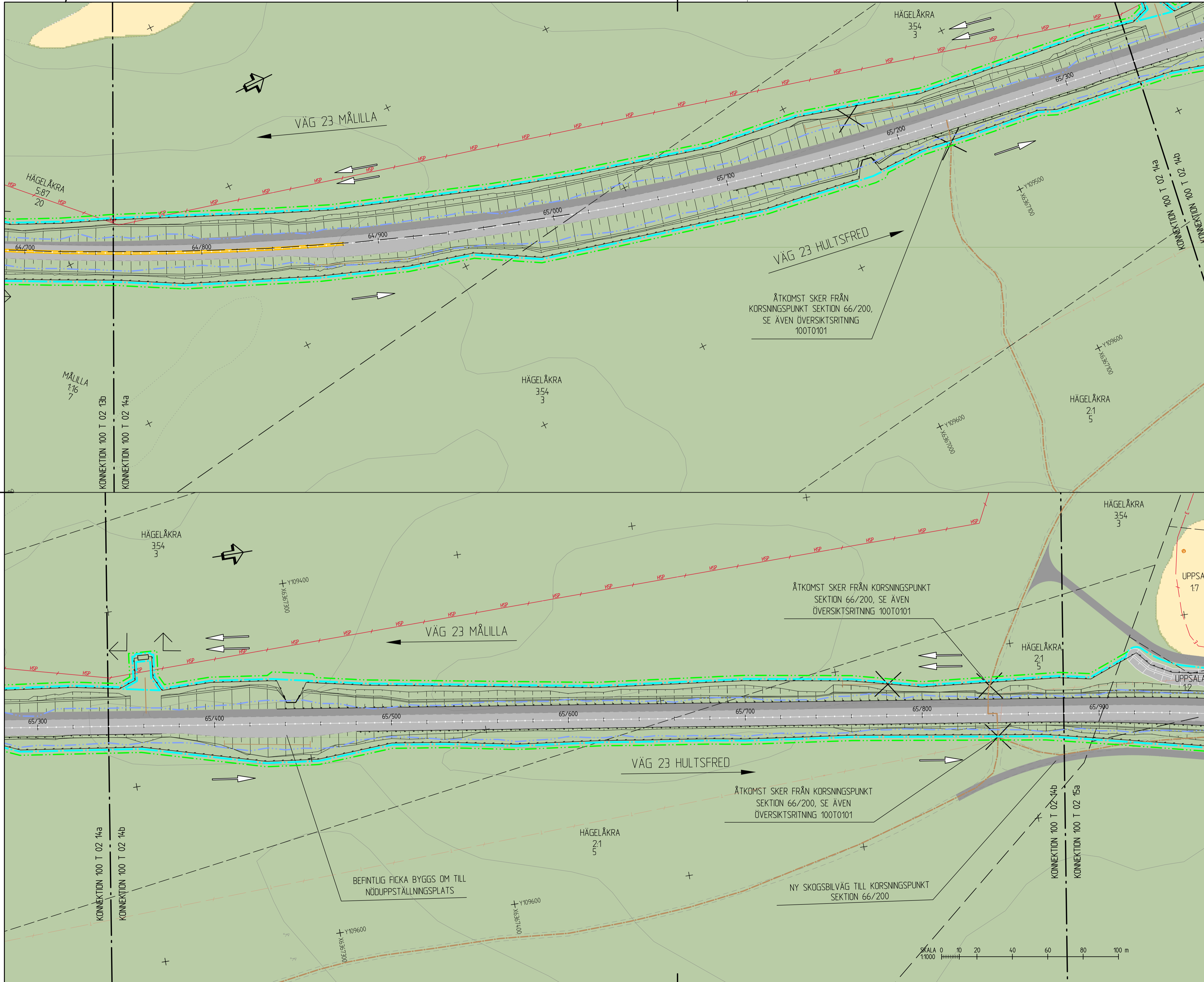
RITNINGNUMMER
1 00 T 02 12

BLAD
NÄSTA BLAD
BET



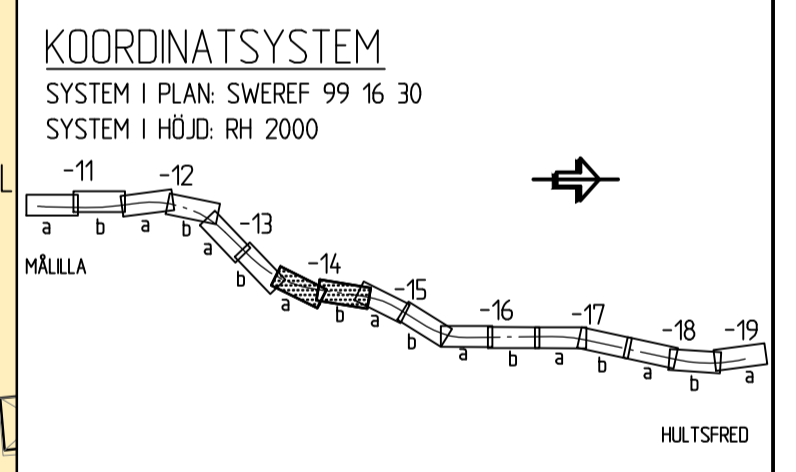
2019-04-17 P: 11:19
 2019-04-17 P: 11:20
 2019-04-17 P: 11:21
 2019-04-17 P: 11:22
 2019-04-17 P: 11:23
 2019-04-17 P: 11:24
 2019-04-17 P: 11:25
 2019-04-17 P: 11:26
 2019-04-17 P: 11:27
 2019-04-17 P: 11:28
 2019-04-17 P: 11:29
 2019-04-17 P: 11:30
 2019-04-17 P: 11:31
 2019-04-17 P: 11:32
 2019-04-17 P: 11:33
 2019-04-17 P: 11:34
 2019-04-17 P: 11:35
 2019-04-17 P: 11:36
 2019-04-17 P: 11:37
 2019-04-17 P: 11:38
 2019-04-17 P: 11:39
 2019-04-17 P: 11:40
 2019-04-17 P: 11:41
 2019-04-17 P: 11:42
 2019-04-17 P: 11:43
 2019-04-17 P: 11:44
 2019-04-17 P: 11:45
 2019-04-17 P: 11:46
 2019-04-17 P: 11:47
 2019-04-17 P: 11:48
 2019-04-17 P: 11:49
 2019-04-17 P: 11:50
 2019-04-17 P: 11:51
 2019-04-17 P: 11:52
 2019-04-17 P: 11:53
 2019-04-17 P: 11:54
 2019-04-17 P: 11:55
 2019-04-17 P: 11:56
 2019-04-17 P: 11:57
 2019-04-17 P: 11:58
 2019-04-17 P: 11:59
 2019-04-17 P: 12:00

2019-04-17 P: 11:19
 2019-04-17 P: 11:20
 2019-04-17 P: 11:21
 2019-04-17 P: 11:22
 2019-04-17 P: 11:23
 2019-04-17 P: 11:24
 2019-04-17 P: 11:25
 2019-04-17 P: 11:26
 2019-04-17 P: 11:27
 2019-04-17 P: 11:28
 2019-04-17 P: 11:29
 2019-04-17 P: 11:30
 2019-04-17 P: 11:31
 2019-04-17 P: 11:32
 2019-04-17 P: 11:33
 2019-04-17 P: 11:34
 2019-04-17 P: 11:35
 2019-04-17 P: 11:36
 2019-04-17 P: 11:37
 2019-04-17 P: 11:38
 2019-04-17 P: 11:39
 2019-04-17 P: 11:40
 2019-04-17 P: 11:41
 2019-04-17 P: 11:42
 2019-04-17 P: 11:43
 2019-04-17 P: 11:44
 2019-04-17 P: 11:45
 2019-04-17 P: 11:46
 2019-04-17 P: 11:47
 2019-04-17 P: 11:48
 2019-04-17 P: 11:49
 2019-04-17 P: 11:50
 2019-04-17 P: 11:51
 2019-04-17 P: 11:52
 2019-04-17 P: 11:53
 2019-04-17 P: 11:54
 2019-04-17 P: 11:55
 2019-04-17 P: 11:56
 2019-04-17 P: 11:57
 2019-04-17 P: 11:58
 2019-04-17 P: 11:59
 2019-04-17 P: 12:00



TECKENFÖRKLARING

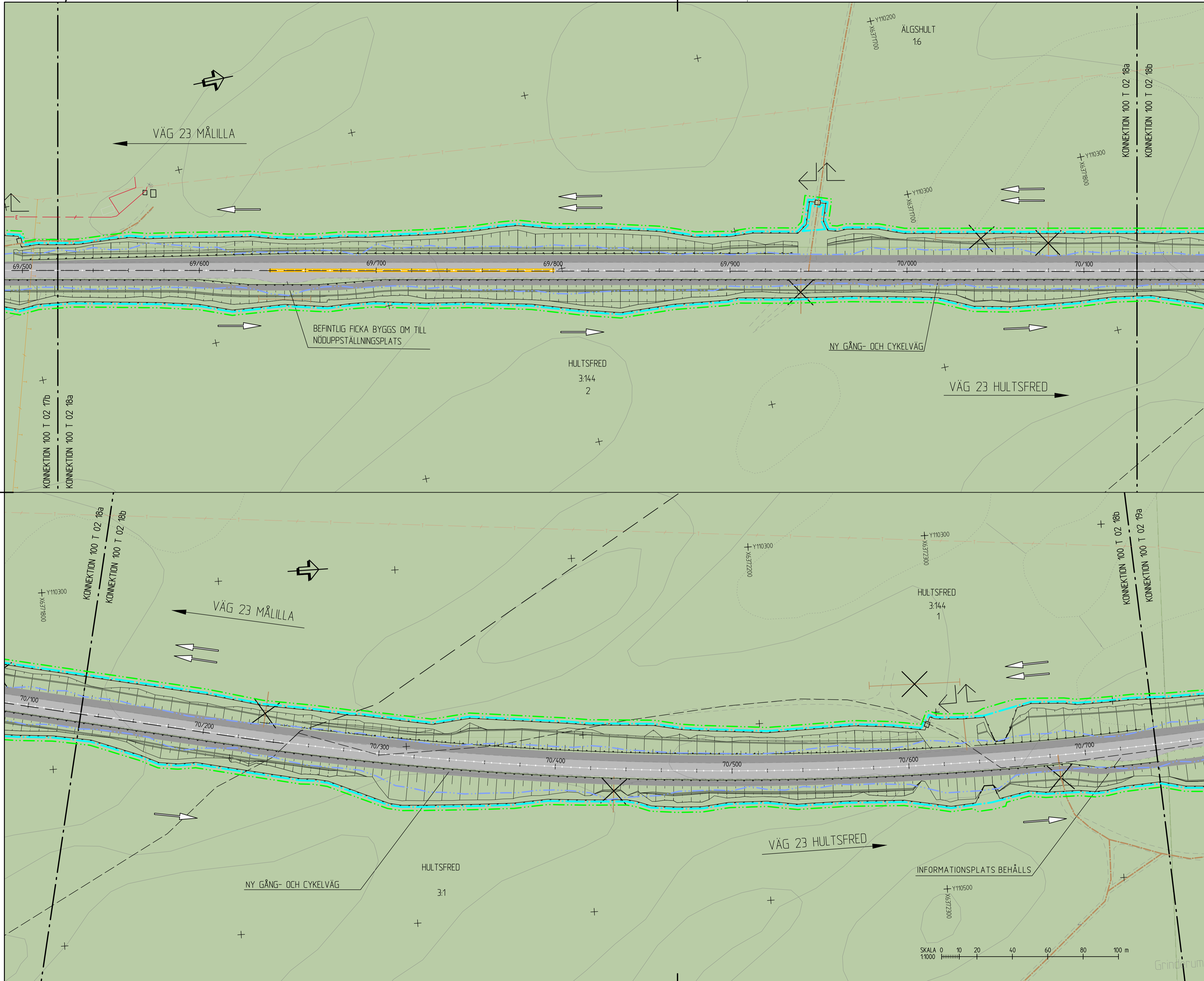
- PROJEKTERAT**
- KONNEKTIONSLINJE
 - NUVARANDE VÄGBREDD BEHÅLLS (FÖRESLAGNA 1+1-STRÄCKOR)
 - NUVARANDE VÄG BREDDAS (FÖRESLAGNA 2+1-STRÄCKOR/VÄNSTERSVÄNGFÄLT)
 - KÖRFÄLTSPILAR
 - FÖRESLAGEN MÖJLIG KÖRRIKTNING I KORSNING
 - FÖRESLAGEN KÖRFÄLT I KORSNING
 - ANSLUTNING SOM FÖRESLÅS
 - FÖRESLAGEN NY VÄG
 - 80
 - 100
 - C3 C4 XX/XXX
 - LÄNGDMÄTNING VÄG 23
 - NYTT MITTRÄCKE (VIT)
 - NYTT SIDORÄCKE
 - NYTT BULLERSKYDDSPUNK
 - NYTT VILTSTÄNGSEL MED FÄRIST
 - NY BULLERSKYDDSVALL (VIT)
 - NYTT VILTUTHOPP
 - NYTT VÄGOMRÅDE
 - INSKRÄNKT VÄGRÄTT
 - TILFÄLLIG NYTTJÄNDERÄTT
 - ÖVERGÄNGSTRÄCKA
- BEFINTLIGT**
- TRAKTGRÄNS
 - FASTIGHETSGRÄNS
 - DETALJPLANEGRÄNS
 - BYGGNADER
 - BEFINTLIG VÄGOMRÅDE
 - BEFINTLIG VÄG
 - BEFINTLIG FICKA SOM BEHÅLLS/NTE BEHÅLLS
 - VATTENLEDNING
 - SPILLVATTENLEDNING
 - DAGVATTENLEDNING
 - ELLEDNING (LUFT)
 - ELLEDNING (MARK)
 - TELELEDNING



VÄGPLAN	
GRANSKNINGSSTATUS / SYFTE	
HANDLINGSTYP	
GRANSKNINGSHANDLING	
DATUM	LEVERANS / ÄNDRINGS-PM
2019-04-17	
OBJEKT	
VÄG 23 VÄXJÖ-LINJKÖPING DELEN MÅLILLA-HULTSFRED	
DELOMRÅDE / BANDEL	
1 VÄG 23	
ANLÄGGNINGSDEL	
00 GEMENSAMT	
OBJEKTNUMMER / KM	KONSTRUKTIONNUMMER
871854	
BESTÄLLARE	LEVERANTÖR
TRAFIKVERKET	SWECO
SKAPAD AV	UPPDRAGSNUMMER
SEREAHA	12704085
GODKÄND AV	AVDELNING
SEAACQ	JKPG
RITNINGSTYP	
ILLUSTRATIONSRITNING	
TEKNIKOMRÅDE / INNEHÅLL	
VÄGUTFORMNING OCH TRAFIK	
BESKRIVNING	
KM 64/750-65/340 KM 65/340-65/880	
PLAN	
SKALA	FORMAT
1:1000	A1
RITNINGNUMMER	FÖRVALTNINGSNUMMER
1 00 T 02 14	
BLAD	NÄSTA BLAD
	BET

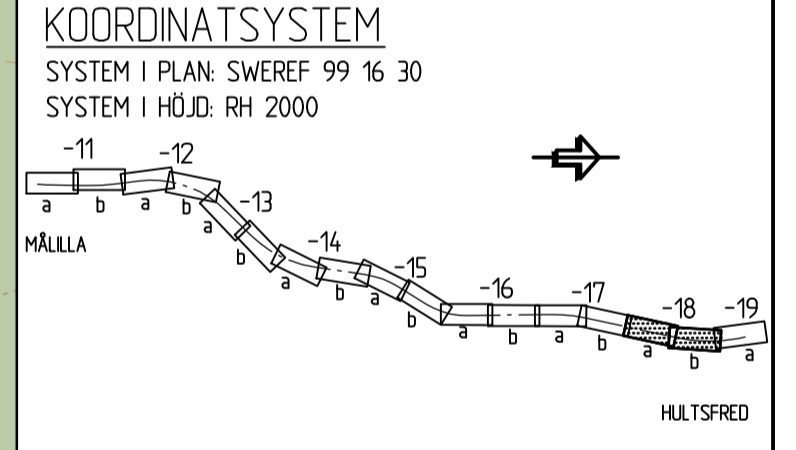
2019-04-17 11:19
 2019-04-17 11:20
 2019-04-17 11:21
 2019-04-17 11:22
 2019-04-17 11:23
 2019-04-17 11:24
 2019-04-17 11:25
 2019-04-17 11:26
 2019-04-17 11:27
 2019-04-17 11:28
 2019-04-17 11:29
 2019-04-17 11:30
 2019-04-17 11:31
 2019-04-17 11:32
 2019-04-17 11:33
 2019-04-17 11:34
 2019-04-17 11:35
 2019-04-17 11:36
 2019-04-17 11:37
 2019-04-17 11:38
 2019-04-17 11:39
 2019-04-17 11:40
 2019-04-17 11:41
 2019-04-17 11:42
 2019-04-17 11:43
 2019-04-17 11:44
 2019-04-17 11:45
 2019-04-17 11:46
 2019-04-17 11:47
 2019-04-17 11:48
 2019-04-17 11:49
 2019-04-17 11:50
 2019-04-17 11:51
 2019-04-17 11:52
 2019-04-17 11:53
 2019-04-17 11:54
 2019-04-17 11:55
 2019-04-17 11:56
 2019-04-17 11:57
 2019-04-17 11:58
 2019-04-17 11:59
 2019-04-17 12:00

Ritning: P:\2019\20190405_0003_Gemensamt_03_Lösn_Vägar\002\44.png Skapad av: Sereaha, Redigerad av: Sereaha, 2019-04-17 12:29



TECKENFÖRKLARING

- PROJEKTERAT**
- KONNEKTIONSLINJE
 - NUVARANDE VÄGBREDD BIBEHÅLLS (FÖRESLAGNA 1+1-STRÄCKOR)
 - NUVARANDE VÄG BREDDAS (FÖRESLAGNA 2+1-STRÄCKOR/ VÄNSTERSVÄNGFÄLT)
 - KÖRFÄLTSPILAR
 - FÖRESLAGEN MÖJLIG KÖRRIKTNING I KORSNING
 - FÖRESLAGEN KÖRFÄLT I KORSNING
 - ANSLUTNING SOM FÖRESLÅS STANGAS
 - FÖRESLAGEN NY VÄG
 - FÖRESLAGEN HASTIGHETSSKYLTNING
 - KORSNING MED VÄNSTERSVÄNGFÄLT (VIT I RITNING)
 - LÄNGDMÄTNING VÄG 23
 - NYTT MITTRÄCKE (VIT)
 - NYTT VILTSTÄNGSEL
 - NYTT SIDORÄCKE
 - NYTT BULLERSKYDDSPUNK
 - NYTT VILTSTÄNGSEL MED FÄRIST
 - NY BULLERSKYDDSVALL (VIT)
 - NYTT VILTUTHOPP
 - NYTT VÄGOMRÅDE
 - INSKRÄNKT VÄGRÄTT
 - TILLFÄLLIG NYTTJÄNDERÄTT
 - ÖVERGÅNGSTRÄCKA
- BEFINTLIGT**
- BEFINTLIGT VÄGOMRÅDE
 - BEFINTLIG VÄG
 - BEFINTLIG FICKA SOM BEHÅLLS/NTE BEHÅLLS
 - VATTENLEDNING
 - SPILLVATTENLEDNING
 - DAGVATTENLEDNING
 - ELLEDNING (LUFT)
 - ELLEDNING (MARK)
 - TELELEDNING
 - TRAKTGRÄNS
 - FASTIGHETSGRÄNS
 - DETALJPLANEGRÄNS
 - BYGGNADER



TYP AV PLAN		VÄGPLAN	
GRANSKNINGSSTATUS / SYFTE			
HANDLINGSTYP		GRANSKNINGSHANDLING	
DATUM	2019-04-17	LEVERANS / ÄNDRINGS-PM	
OBJEKT			
VÄG 23 VÄXJÖ-LINJKÖPING			
DELEN MÅLILLA-HULTSFRED			
DELOMRÅDE / BANDEL			
1 VÄG 23			
ANLÄGGNINGSDEN			
00 GEMENSAMT			
OBJEKTNUMMER / KM	871854	KONSTRUKTIONNUMMER	
BESTÄLLARE	TRAFIKVERKET	LEVERANTÖR	SWECO
SKAPAD AV	SEREHA	UPPRAGSNUMMER	12704085
GODKÄND AV	SEAAQC	AVDELNING	JKPG
RITNINGSTYP			
ILLUSTRATIONS-RITNING			
TEKNIKOMRÅDE / INNEHÅLL			
VÄGUTFORMNING OCH TRAFIK			
BESKRIVNING			
KM 69/520-70/130			
KM 70/130-70/740			
PLAN			
SKALA	1:1000	FORMAT	A1
RITNINGNUMMER	1 00 T 02 18	FÖRVALTNINGSNUMMER	
BLAD		NÄSTA BLAD	
BET			

2019-04-17 P 11:19
 2019-04-17 P 11:20
 2019-04-17 P 11:21
 2019-04-17 P 11:22
 2019-04-17 P 11:23
 2019-04-17 P 11:24
 2019-04-17 P 11:25
 2019-04-17 P 11:26
 2019-04-17 P 11:27
 2019-04-17 P 11:28
 2019-04-17 P 11:29
 2019-04-17 P 11:30
 2019-04-17 P 11:31
 2019-04-17 P 11:32
 2019-04-17 P 11:33
 2019-04-17 P 11:34
 2019-04-17 P 11:35
 2019-04-17 P 11:36
 2019-04-17 P 11:37
 2019-04-17 P 11:38
 2019-04-17 P 11:39
 2019-04-17 P 11:40
 2019-04-17 P 11:41
 2019-04-17 P 11:42
 2019-04-17 P 11:43
 2019-04-17 P 11:44
 2019-04-17 P 11:45
 2019-04-17 P 11:46
 2019-04-17 P 11:47
 2019-04-17 P 11:48
 2019-04-17 P 11:49
 2019-04-17 P 11:50
 2019-04-17 P 11:51
 2019-04-17 P 11:52
 2019-04-17 P 11:53
 2019-04-17 P 11:54
 2019-04-17 P 11:55
 2019-04-17 P 11:56
 2019-04-17 P 11:57
 2019-04-17 P 11:58
 2019-04-17 P 11:59
 2019-04-17 P 12:00

Ritning: P-122231-CP040485-0003_Gemensamt-03_G01N_Vägar_V010228.dwg Skapad av: Sereha, Reducerad: 2019-04-17 12:09

