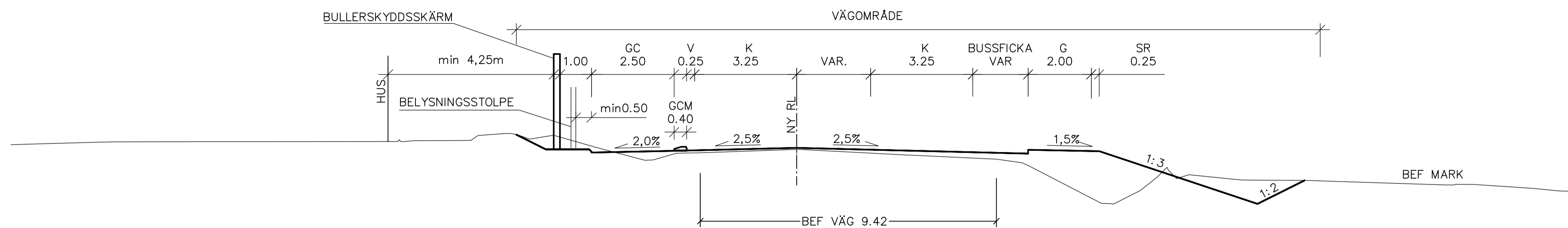
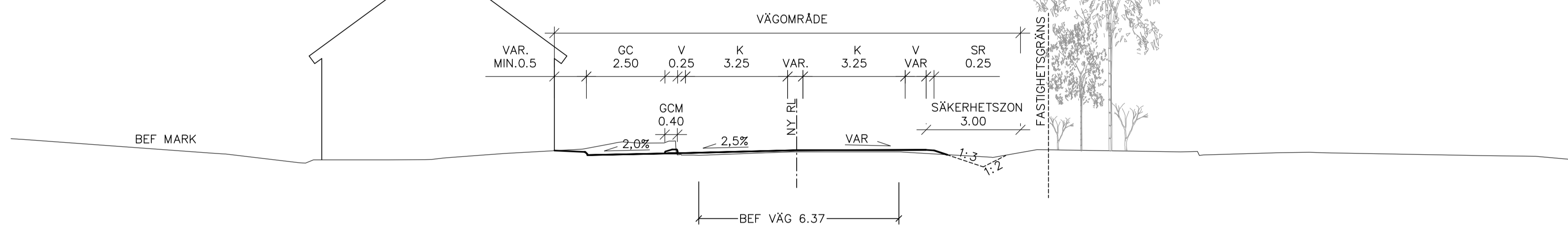


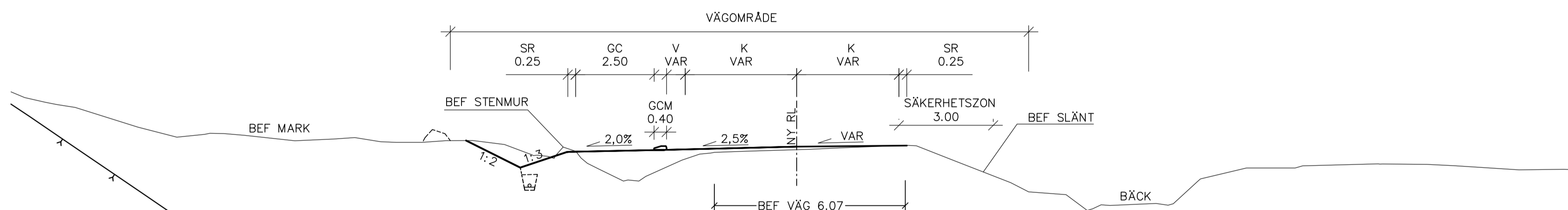
VÄG 168, KM 2/850 (50KM/H)
TYPSEKTION



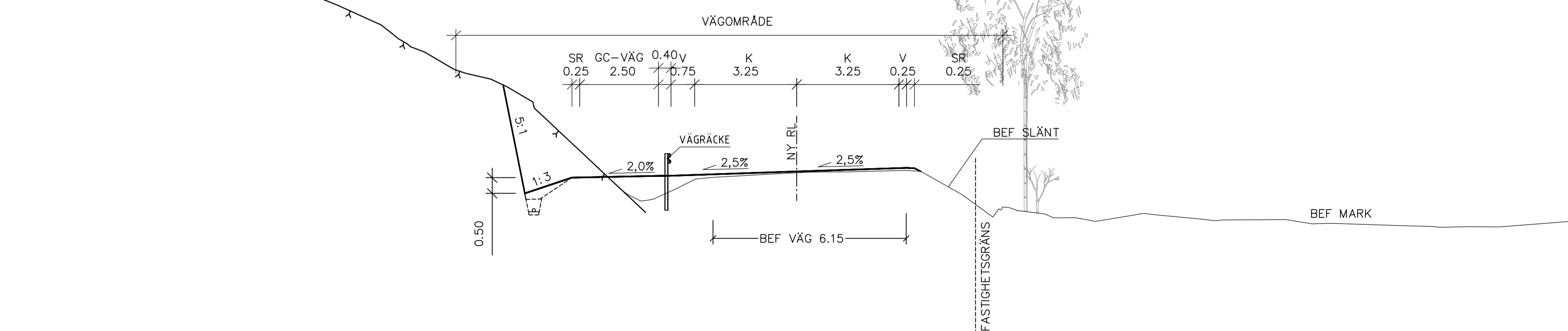
VÄG 168, KM 2/900 (50KM/H)
TYPSEKTION



VÄG 168, KM 3/020 (50KM/H)
TYPSEKTION VID BÄCK, GETHAGEN



VÄG 168, KM 3/270 (70KM/H)
TYPSEKTION MED BERGSKÄRNING, GETHAGEN



TYP AV PLAN		VÄGPLAN	
GRANSKNINGSSTATUS / SYFTE			
HANDLINGSTYP			
2020-03-03		SAMRÅDSUNDERLAG	
OBJEKT			
VÄG 168 KUNGÄLV - MARSTRAND DELEN TJUVKIL			
DELOMRÅDE / BANDEL			
VÄG 168			
ANLÄGGNINGSDIAGRAM			
GEMENSAMT			
OBJEKTNUMMER / KM	KONSTRUKTIONNUMMER		
145882			
BESTÄLLARE	LEVERANTÖR		
TRAFIKVERKET	ÅF INFRASTRUCTURE		
SKAPAD AV	UPPRÄSSNUMMER		
M HNATKOWSKI	571237		
GODKÄND AV	AVDELNING		
C CRUZ TORRES	VOM		
RITNINGSTYP			
TYPSEKTIONER			
TEKNIKOMRÅDE / INNEHÅLL			
VÄGUTFORMNING OCH TRAFIK			
BESKRIVNING			
VÄG 168 SEKTION KM 2/850, 2/900, 3/020, 3/270			
SKALA	FORMAT	FÖRVALTNINGSNUMMER	
1:100	A1		
RITNINGNUMMER	BLAD	NÄSTA BLAD	BET
1 00 T 04 04			

PLO: 2020-02-27 15:37 W: 571237 - VÄG 168 TJUVKIL -22377- V12_RITNINGAR\1\1\RI\DEF\10070404.DWG HNATKOWSKI MAREK

XREFMODEL\13000401_2017-06-1226

Lager: