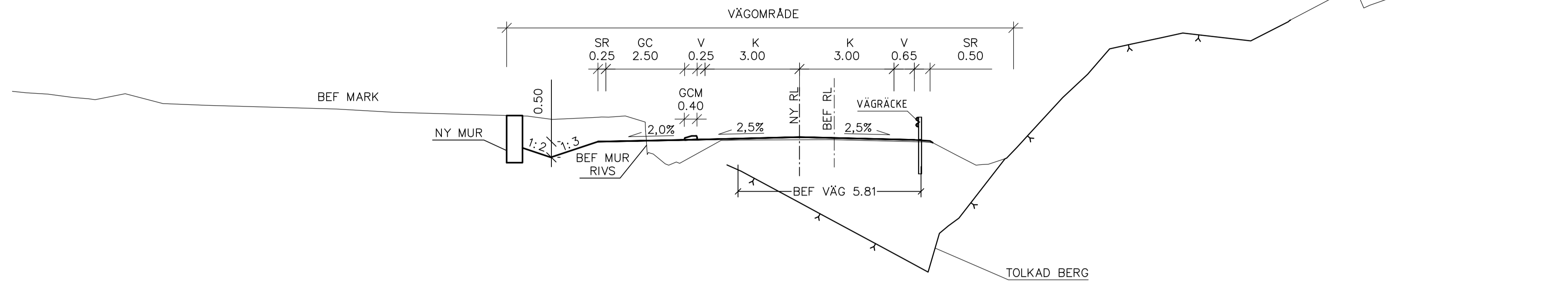
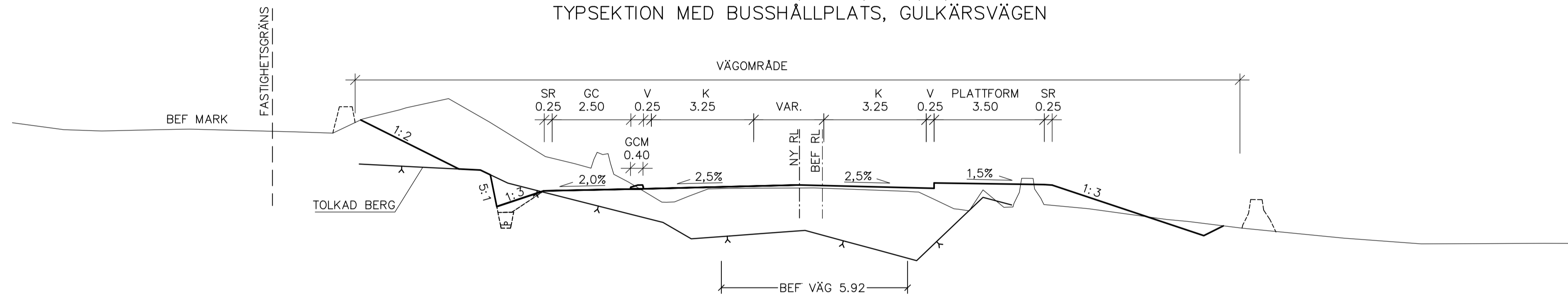


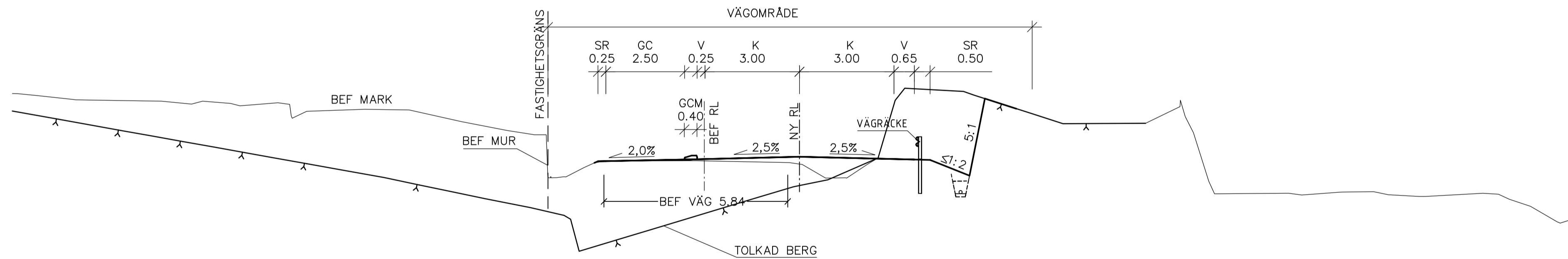
VÄG 168, KM 2/150 (50KM/H)  
TYPSEKTION MED SKÄRNING OCH MUR



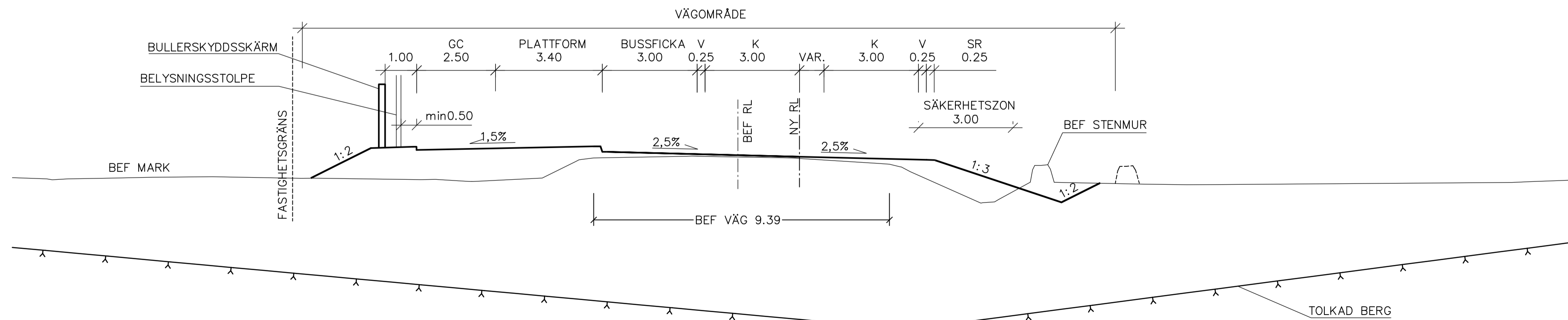
VÄG 168, KM 2/300 (50KM/H)  
TYPSEKTION MED BUSSHÄLLPLATS, GULKÄRSVÄGEN



VÄG 168, KM 2/660 (50KM/H)  
TYPSEKTION MED BERGSKÄRNING



VÄG 168, KM 2/780 (50KM/H)  
TYPSEKTION MED BUSSHÄLLPLATS, TJUVKILSBODEN



TYP AV PLAN		<b>VÄGPLAN</b>	
GRANSKNINGSSTATUS / SYFTE			
HANDLINGSTYP		SAMRÅDSUNDERLAG	
DATUM	2020-03-03	LEVERANS / ÄNDRINGS-PM	
OBJEKT			
VÄG 168 KUNGÄLV - MARSTRAND			
DELEN TJUVKIL			
DELOMRÅDE / BANDEL			
VÄG 168			
ANLÄGGNINGDELEN			
GEMENSAMT			
OBJEKTNUMMER / KM	145882	KONSTRUKTIONNUMMER	
BESTÄLLARE	TRAFIKVERKET	LEVERANTÖR	ÅF INFRASTRUCTURE
SKAPAD AV	M HNATKOWSKI	UPPRÄSSNUMMER	571237
GODKÄND AV	C CRUZ TORRES	AVDELNING	VOM
RITNINGSTYP			
TYPSEKTIONER			
TEKNIKOMRÅDE / INNEHÅLL			
VÄGUTFORMNING OCH TRAFIK			
BESKRIVNING			
VÄG 168			
SEKTION KM 2/150, 2/300, 2/660, 2/780			
SKALA	1:100	FORMAT	A1
RITNINGNUMMER	1 00 T 04 03	FÖRVALTNINGSNUMMER	
		BLAD	NÄSTA BLAD
		BET	

PLO: 2020-02-27 15:35 W: 571237 - VÄG 168 TJUVKIL -22377- V12\_RITNINGAR\1\RTID\F10070403.DWG HNATKOWSKI MAREK

XREFMODELL\13000401\_2017-06-14Z26

Lager: