

KOORDINATSYSTEM: SWEREF 99 15 00  
HÖJDSYSTEM: RH2000

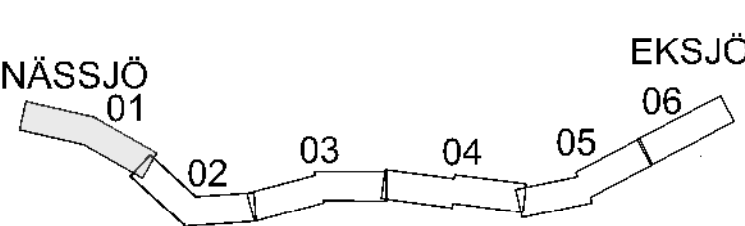
**TECKENFÖRKLARING**

- BEFINTLIGA FÖRHÅLLANDE**
- ÄKERMARK
  - INDUSTRIOMRÅDE
  - ANNAN ÖPPEN MARKYTÅ
  - LÖVSKOG
  - BARR- OCH BLANDSKOG
  - VATTEN (ISJÖAR OCH STÖRRE VATTENDRAG)
  - KOMMUNGRÄNS
  - FASTIGHETSGRÄNS
  - TRAKTGRÄNS
  - BEFINTLIG VÄGKANT
  - STENMUR (BITOPSKYDDAD)
  - ÖPPET DIKE (BIOTOPSKYDDAT)

- PROJETERAT**
- NY ALLMÄN VÄG
  - NY VÄGKANT (ENSKILD VÄG)
  - VÄGDEL SOM RIVS OCH MARK ÅTERSTÄLLS
  - SIDORÄCKE
  - MITTRÄCKE
  - VILTSTÄNGSEL
  - NY VÄGRUMMA
  - LUTNINGSPIL I DIKE
  - KÖRFÄLTSDIVISION

0/000 + 10,0m  
0/050 + 10,5m  
NY VÄG, VÄGBANEKANTER, MED LÄNGDMÄTNINGSSTRECK OCH HÖJDSÄTTNING

- VILTUTHOPP
- VÄGANSLUTNING SOM FÖRESLÅS UTGÅ
- BEFINTLIG ANSLUTNING MED MÖJLIG KÖRRIKTNING



**VÄGPLAN**

GRÄNSKÄRNINGSTATUS / SYFTE

**FASTSTÄLLESEHANDLING**

HANDLINGSTYP: FASTSTÄLLESEHANDLING  
DATUM: 2018-09-24  
LEVERANS / ÅDRIFNINGSPÅ

**VÄG 40 JÖNKÖPING - VÄSTERVIK**

DELOMRÅDE / BANDEL: DELEN NÄSSJÖ - EKSJÖ  
ANLÄGGSNIVÅ: 01

OBJEKT: VÄG 40  
OBJEKTNUMMER / KM: 871865  
BESTÄLLARE: TRAFIKVERKET

KONSTRUKTIONNUMMER: 10226499  
LEVERANTÖR: WSP

SKAPAD AV: T. KARLSSON  
GODKÄND AV: REINO ERIXON

LUPPDRAGNUMMER: 5320  
AVDELNING: 5320

**ILLUSTRATIONSKARTA**

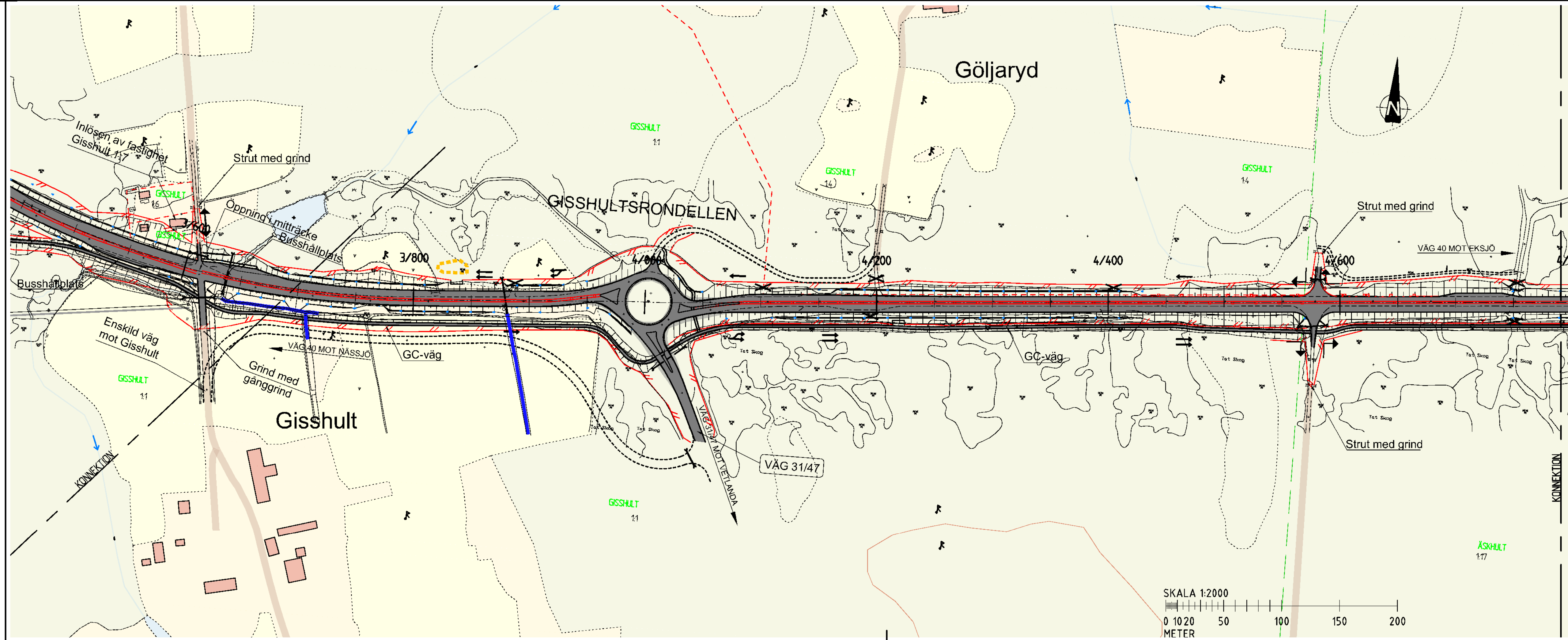
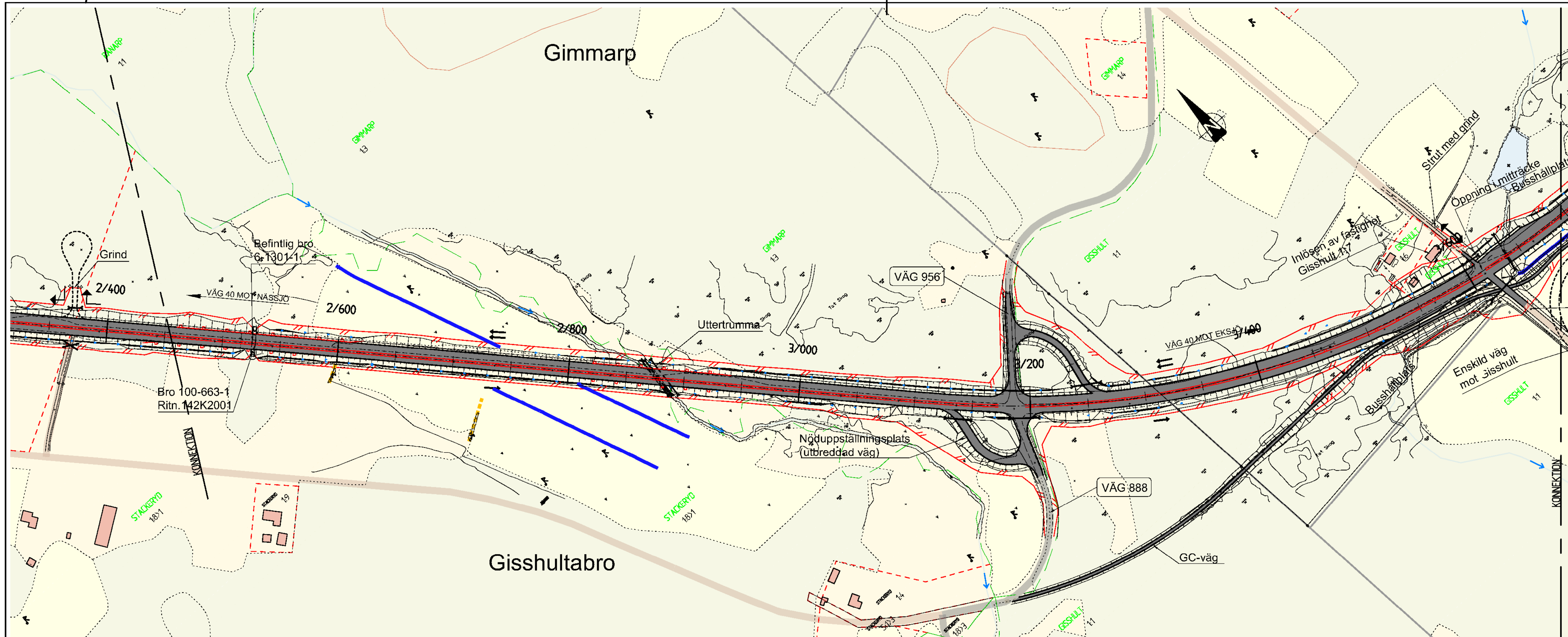
TEKNIKOMRÅDE / INNEHÅLL: VÄGUTFORMNING  
BESKRIVNING

PLAN 0/000 - 2/400

SKALA: 1:2000  
FÖRVALTNINGSNUMMER: A1

RITNINGSSKALA: 1:2000  
RITNINGSSKALA: 1:2000  
BLAD: 101T0551



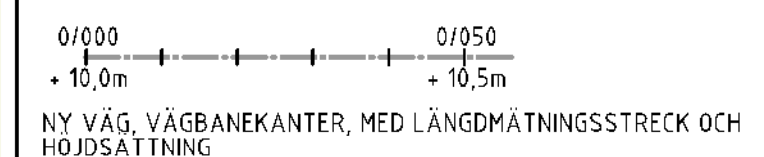


KOORDINATSYSTEM: SWEREF 99 15 00  
HÖJDSYSTEM: RH2000

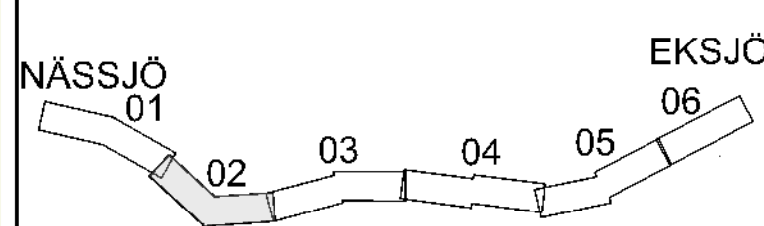
**TECKENFÖRKLARING**

- BEFINTLIGA FÖRHÅLLANDE**
- ÅKERMARK
  - INDUSTRIOMRÅDE
  - ANNAN ÖPPEN MARKYTÄ
  - LÖVSKOG
  - BARR- OCH BLANDSKOG
  - VATTEN (ISJÖAR OCH STÖRRE VATTENDRAG)
- KOMMUNGRÄNS
  - FASTIGHETSGRÄNS
  - TRAKTGRÄNS
  - BEFINTLIG VÄGKANT
  - STENMUR (BITOPSKYDDAD)
  - ÖPPET DIKE (BITOPSKYDDAT)

- PROJEKTERAT**
- NY ALLMÄN VÄG
  - NY VÄGKANT (ENSKILD VÄG)
  - VÄGDEL SOM RIVS OCH MARK ÅTERSTÄLLS.
  - SIDORÄCKE
  - MITTRÄCKE
  - VILTSTÄNGSEL
  - NY VÄGTRUMMA
  - LUTNINGSPIL I DIKE
  - KÖRFÄLTINDELNING



- VILTUTHOPP
- VÄGANSLUTNING SOM FÖRESLÅS UTGÅ
- BEFINTLIG ANSLUTNING MED MÖJLIG KÖRRIKTNING



**VÄGPLAN**

GRÄNSKÄNNINGSSTATUS / SYFTE  
**FASTSTÄLLELSEHANDLING**

HANDLINGSTYP  
2018-09-24  
OBJEKT  
**VÄG 40 JÖNKÖPING - VÄSTERVIK**

DELOMRÅDE / BANDEL  
DELEN NÄSSJÖ - EKSJÖ  
ANLÄGGNINGSDIAGRAM  
01

OBJEKTNUMMER / KM  
871865  
BESTÄLLARE  
TRAFIKVERKET

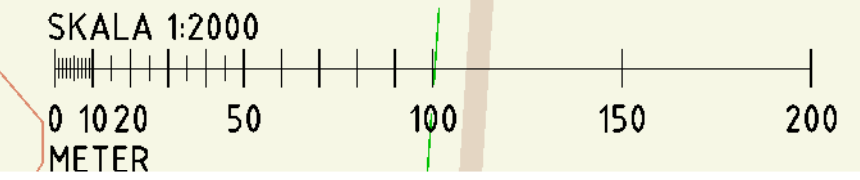
KONSTRUKTIONNUMMER  
10226499  
LEVERANTÖR  
WSP

SKAPAD AV  
T. KARLSSON  
GODKÄND AV  
REINO ERIXON

LUPPRÄGNUMMER  
5320  
AVDELNING  
5320

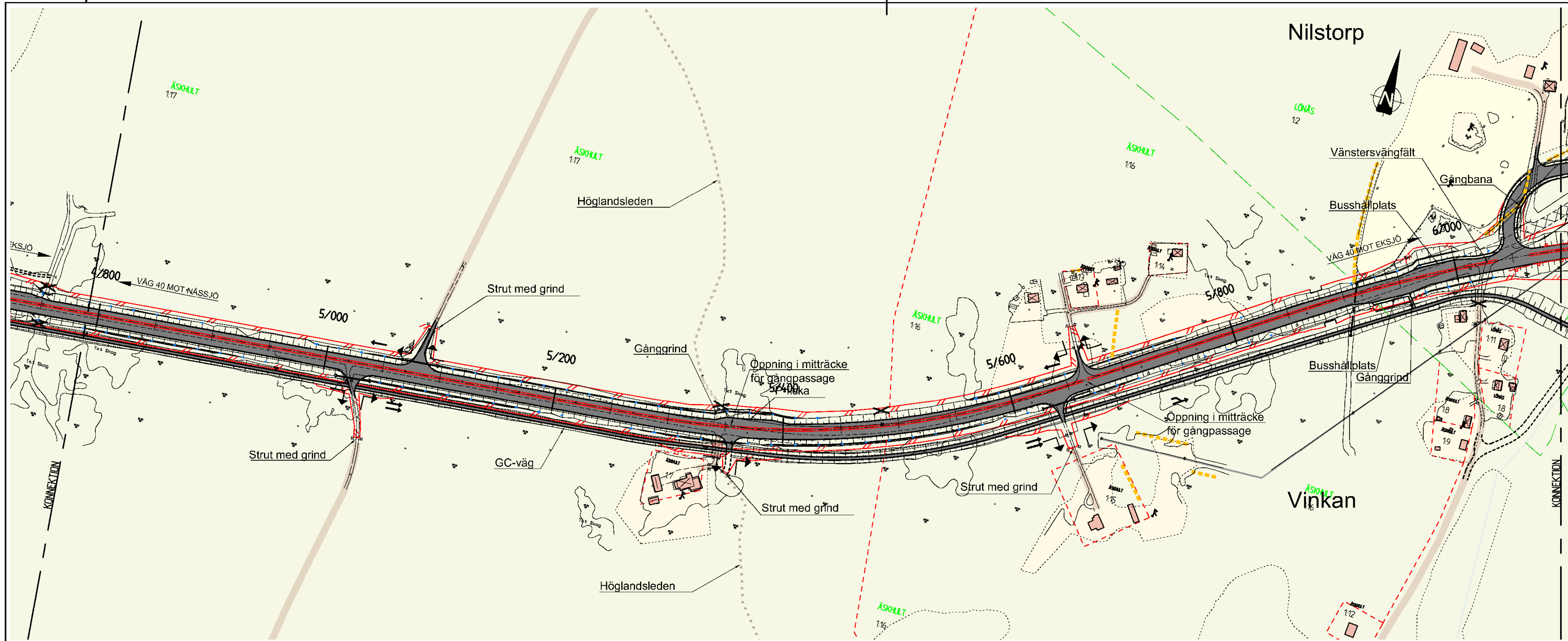
RITNINGSTYP  
ILLUSTRATIONSKARTA  
TEKNIKOMRÅDE / INNEHÅLL  
VÄGUTFORMNING  
BESKRIVNING

PLAN 2/400 - 4/800  
SKALA  
1:2000  
RITNINGSSKALA  
101T0552



F:\EKSJÖ\20180924\CON\Trafikverket\WSP\871865\01\PLAN 2018-09-24 15:30 AV ANVÄNDARE SET.MIT

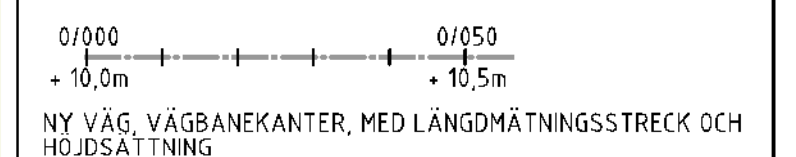




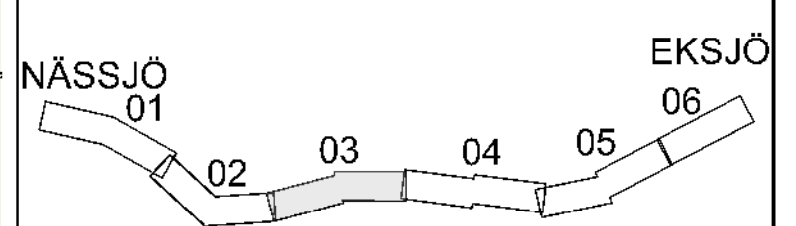
KOORDINATSYSTEM: SWEREF 99 15 00  
 HÖJDSYSTEM: RH2000

**TECKENFÖRKLARING**

- BEFINTLIGA FÖRHÅLLANDE**
- ÅKERMARK
  - INDUSTRIOMRÅDE
  - ANNAN ÖPPEN MARKYTÅ
  - LÖVSKOG
  - BARR- OCH BLANDSKOG
  - VATTEN (SJÖAR OCH STÖRRE VATTENDRAG)
- PROJETERAT**
- NY ALLMÄN VÄG
  - NY VÄGKANT (ENSKILD VÄG)
  - VÄGDEL SOM RIVS OCH MARK ÅTERSTÄLLS.
  - SIDORÄCKE
  - MITTRÄCKE
  - VILTSTÄNGSEL
  - NY VÄGTRUMMA
  - LUTNINGSPIL I DIKE
  - KÖRFÄLT SINDELNING



- VILTTHOPP
- VÄGANSLUTNING SOM FÖRESLÅS UTGÅ
- BEFINTLIG ANSLUTNING MED MÖJLIG KÖRRIKTNING



**VÄGPLAN**

HANDLINGSTYP: FASTSTÄLLELSEHANDLING

DATA: 2018-09-24

OBJEKT: VÄG 40 JÖNKÖPING - VÄSTERVIK

DELEN NÄSSJÖ - EKSJÖ

OBJEKTNUMMER / KM: 871865  
 KONSTRUKTIONNUMMER: 10226499

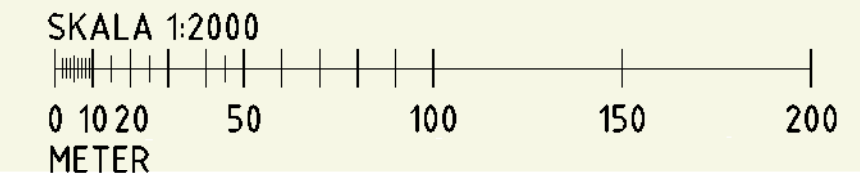
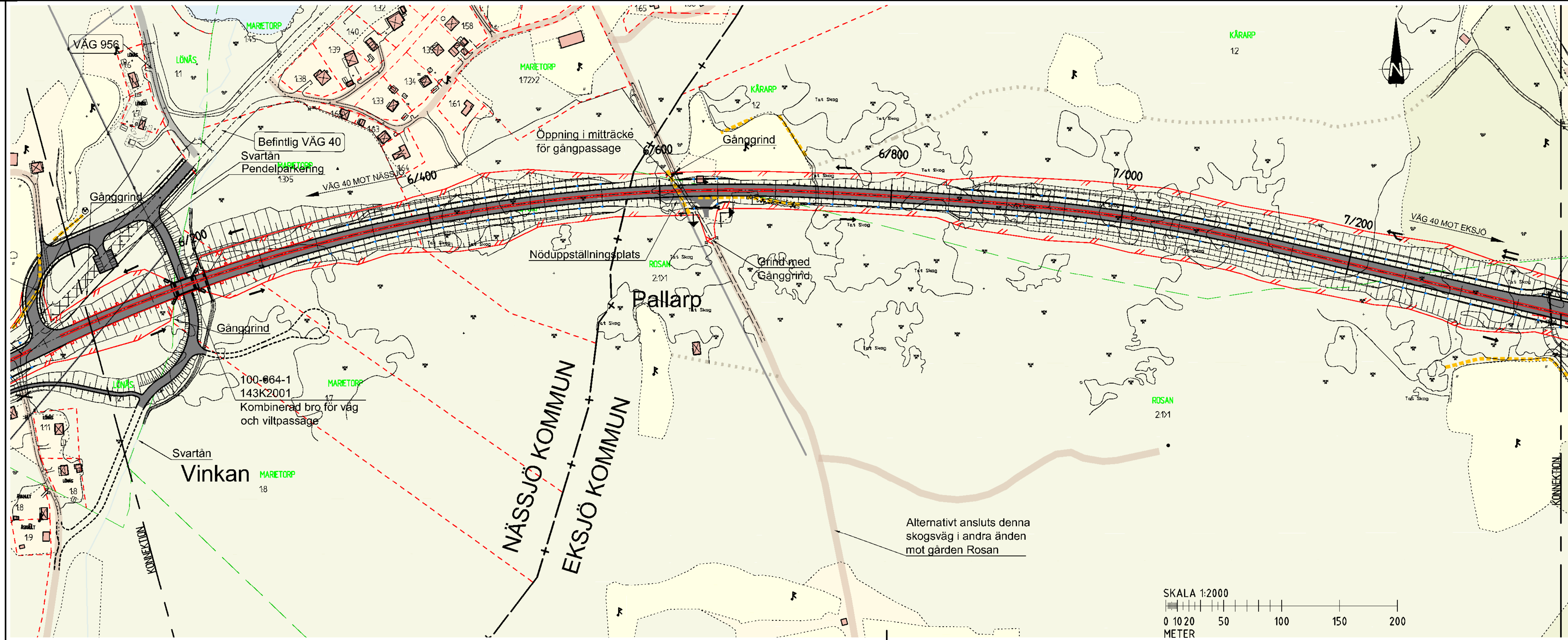
SKAPAD AV: T. KARLSSON  
 GODKÄND AV: REINO ERIXON

AVDELNING: 5320

RITNINGSTYP: ILLUSTRATIONSKARTA

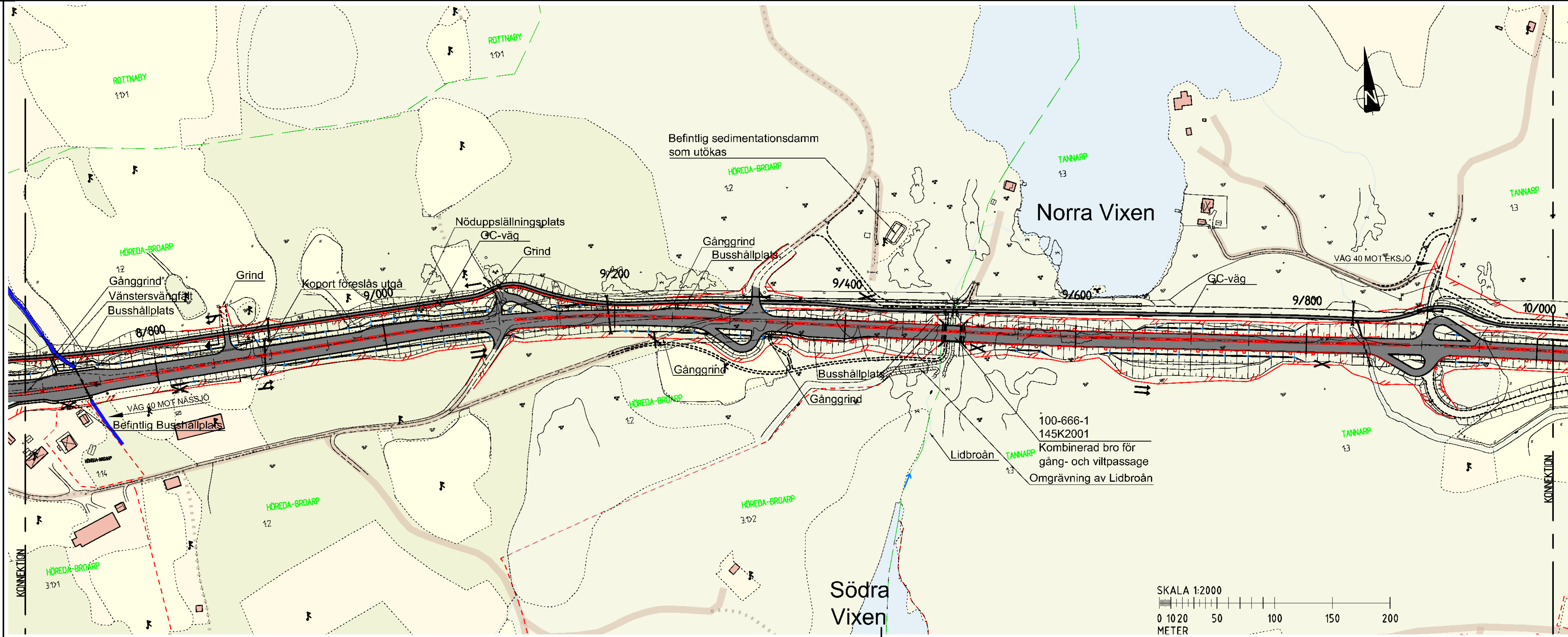
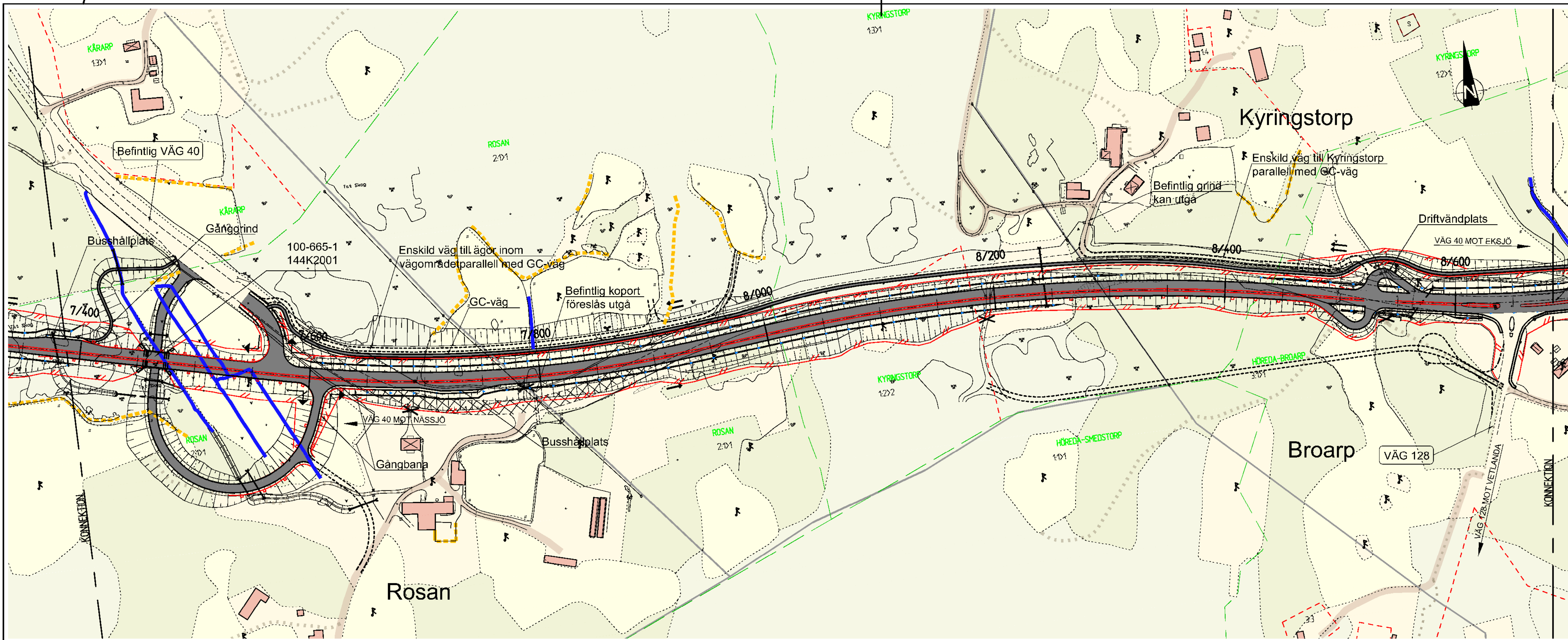
TEKNIKOMRÅDE / INNEHÅLL: VÄGUTFORMNING

SKALA: 1:2000  
 FÖRVALTNINGSNUMMER: A1  
 RITNINGSNUMMER: 101T0553



FEL:\ESR\NÄSSJÖ\CON\Nässjö\101T0553.dwg PLOTTAD: 2018-09-24 12:25 AV: JANY ANDRÉ SEVTE





KOORDINATSYSTEM: SWEREF 99 15 00  
HÖJDSYSTEM: RH2000

### TECKENFÖRKLARING

#### BEFINTLIGA FÖRHÅLLANDE

- ÅKERMARK
- INDUSTRIOMRÅDE
- ANNAN ÖPPEN MARKYTÄ
- LÖVSKOG
- BARR- OCH BLANDSKOG
- VATTEN (ISJÖAR OCH STÖRRE VATTENDRAG)
- KOMMUNGRÄNS
- FASTIGHETSGRÄNS
- TRAKTGRÄNS
- BEFINTLIG VÄGKANT
- STENMUR (BITOPSKYDDAD)
- ÖPPET DIKE (BITOPSKYDDAD)

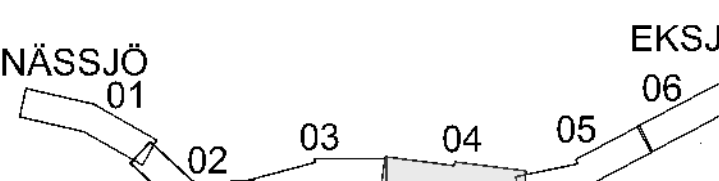
#### PROJETERAT

- NY ALLMÄN VÄG
- NY VÄGKANT (ENSKILD VÄG)
- VÄGDEL SOM RIVS OCH MARK ÅTERSTÄLLS
- SIDORÄCKE
- MITTRÄCKE
- VILTSTÄNGSEL
- NY VÄGRUMMA
- LUTNINGSPIL I DIKE
- KÖRFÄLTSINDELNING

0/000          0/050  
+ 10,0m          + 10,5m

NY VÄG, VÄGBANEKANTER, MED LÄNGDMÄTNINGSSTRECK OCH HÖJDSÄTTNING

- VILTUTHOPP
- VÄGANSLUTNING SOM FÖRESLÅS UTGÅ
- BEFINTLIG ANSLUTNING MED MÖJLIG KÖRRIKTNING



### TYP AV PLAN

## VÄGPLAN

GRANSKNINGSSTATUS / SYFTE

### HANDLINGSTYP

## FASTSTÄLLELSEHANDLING

10226499

2018-09-24          LEVERANS / ÅDRICKNINGSDAG

### OBJEKT

## VÄG 40 JÖNKÖPING - VÄSTERVIK

DELEN NÄSSJÖ - EKSJÖ

ANLÄGNINGSDEL 01

OBJEKTNUMMER / KM 871865          KONSTRUKTIONNUMMER

BESTÄLLARE TRAFIKVERKET          LEVERANTÖR WSP

SKAPAD AV T. KARLSSON          UPPDRAGSNUMMER 10226499

GODKÄND AV REINO ERIXON          AVDELNING 5320

### RITNINGSTYP

## ILLUSTRATIONSKARTA

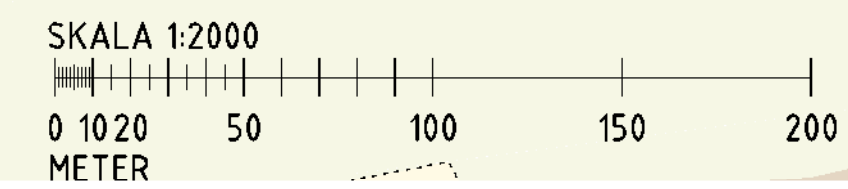
TEKNIKOMRÅDE / INNEHÅLL VÄGUTFORMNING

BESKRIVNING

PLAN 7/400 - 10/000

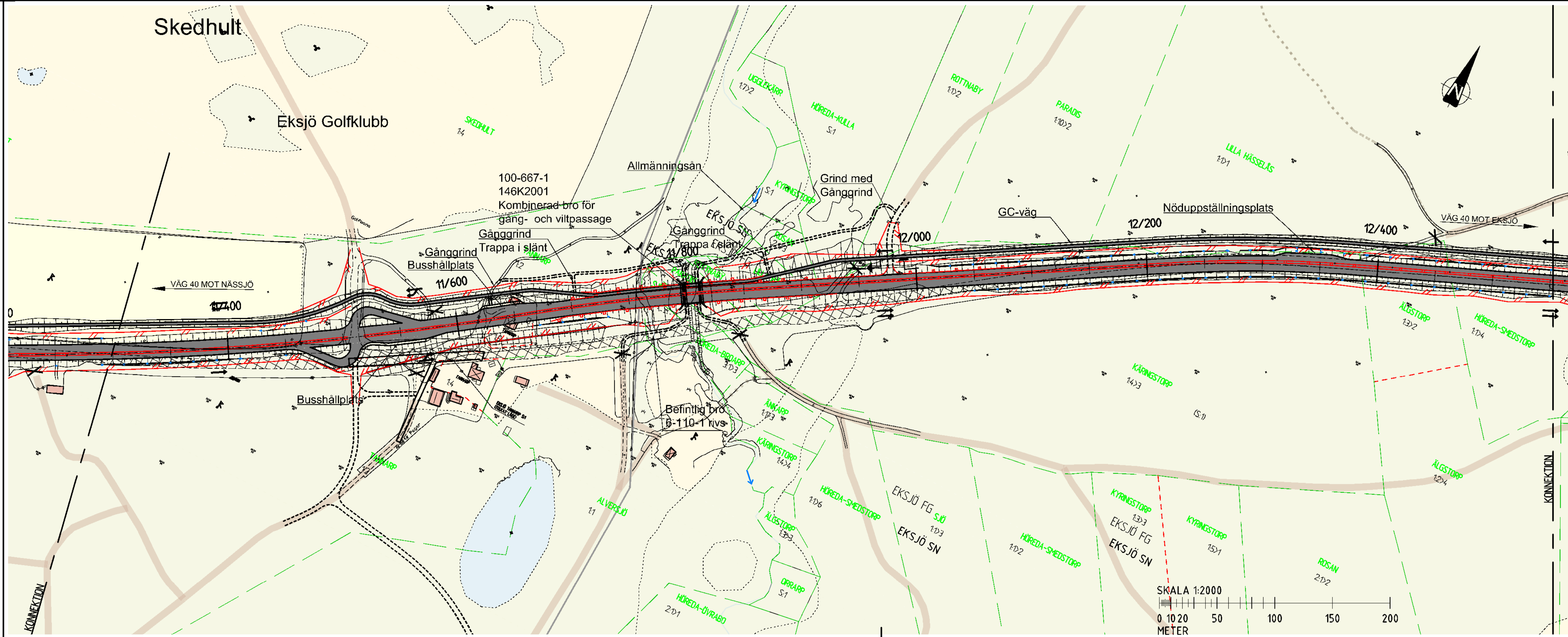
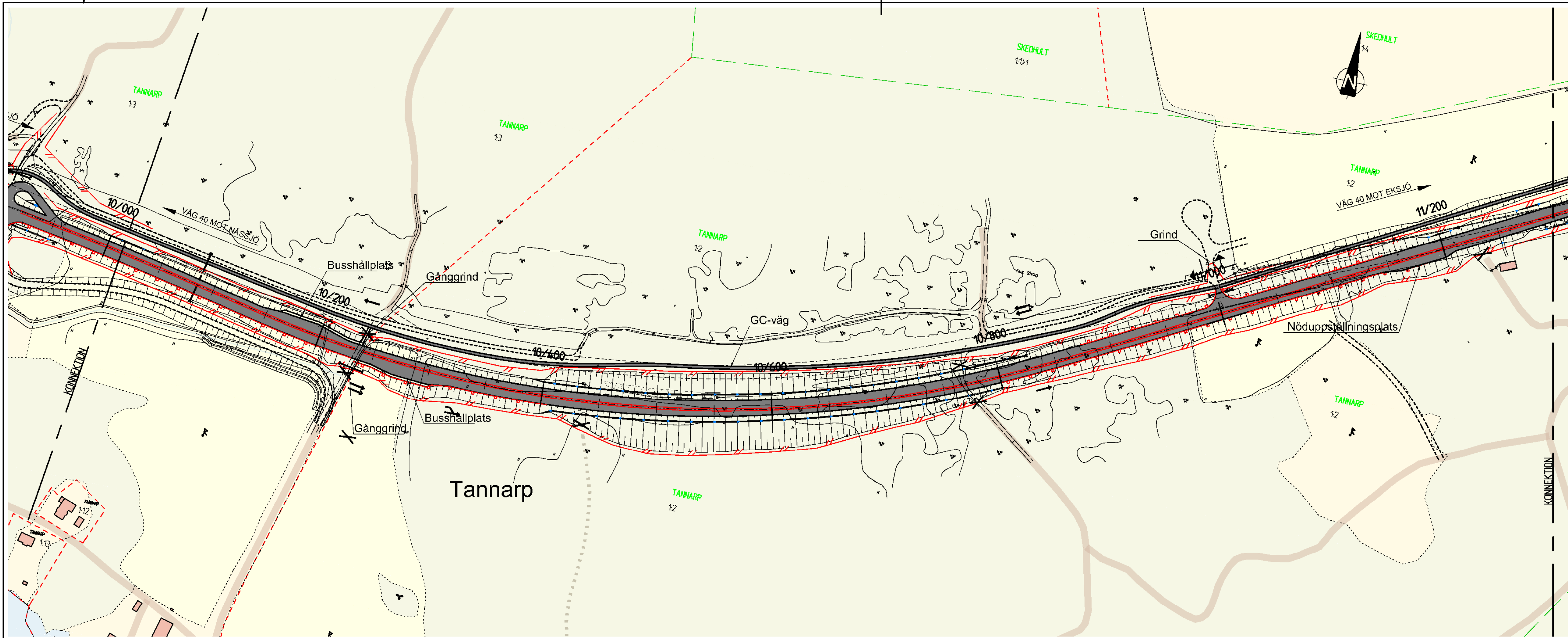
SKALA 1:2000          FÖRVALTNINGSNUMMER A1

RITNINGSDATUM 101T0554          BLAD          NÄSTA BLAD          SET



FILE: \\C:\V\B\2018\9\25\10226499\CON\W\h08m\UTBESV\_006.PLOT.AC 2018-09-25 16:55 AV JAN ANDERSSON - SE 77101



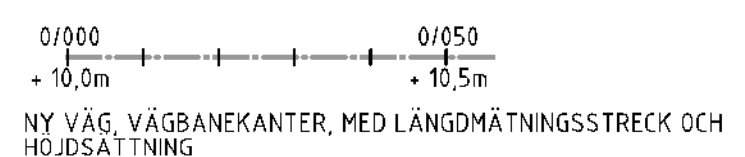


KOORDINATSYSTEM: SWEREF 99 15 00  
 HÖJDSYSTEM: RH2000

**TECKENFÖRKLARING**

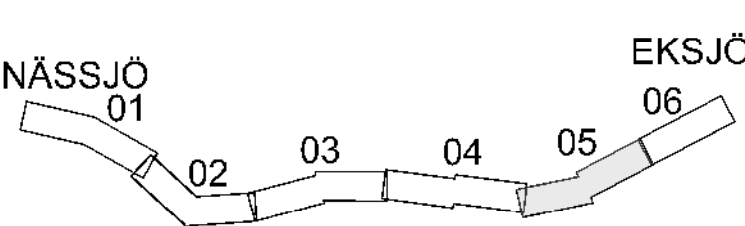
- BEFINTLIGA FÖRHÅLLANDE**
- ÅKERMARK
  - INDUSTRIOMRÅDE
  - ANNAN ÖPPEN MARKYTÅ
  - LÖVSKOG
  - BARR- OCH BLANDSKOG
  - VATTEN (ISJÖAR OCH STÖRRE VATTENDRAG)
  - KOMMUNGRÄNS
  - FASTIGHETSGRÄNS
  - TRAKTGRÄNS
  - BEFINTLIG VÄGKANT
  - STENMUR (BITOPSKYDDAD)
  - ÖPPET DIKE (BITOPSKYDDAT)

- PROJETERAT**
- NY ALLMÄN VÄG
  - NY VÄGKANT (ENSKILD VÄG)
  - VÄGDEL SOM RIVS OCH MARK ÅTERSTÄLLS.
  - SIDORÄCKE
  - MITTRÄCKE
  - VILTSTÄNGSEL
  - NY VÄGRUMMA
  - LUTNINGSPIL I DIKE
  - KÖRFÄLTSDIVISION



NY VÄG, VÄGBANEKANTER, MED LÄNGDMÄTNINGSSTRECK OCH HÖJDSÄTTNING

- VILTTHOPP
- VÄGANSLUTNING SOM FÖRESLÅS UTGÅ
- BEFINTLIG ANSLUTNING MED MÖJLIG KÖRRIKTNING



**VÄGPLAN**

GRANSKNINGSSTATUS / SYFTE

HANDLINGSTYP: **FASTSTÄLLESEHANDLING**

DATA: 2018-09-24 LEVERANS / ÅDRICKNINGSPÅ

OBJEKT: **VÄG 40 JÖNKÖPING - VÄSTERVIK**

DELOMRÅDE / BANDDEL: **DELEN NÄSSJÖ - EKSJÖ**

ANLÄGGNINGSDIAGRAM: 01

OBJEKTNUMMER / KM: 871865 KONSTRUKTIONSNUMMER

BESTÄLLARE: TRAFIKVERKET LEVERANTÖR: WSP

SKAPAD AV: T. KARLSSON LUPPRAGSNUMMER: 10226499

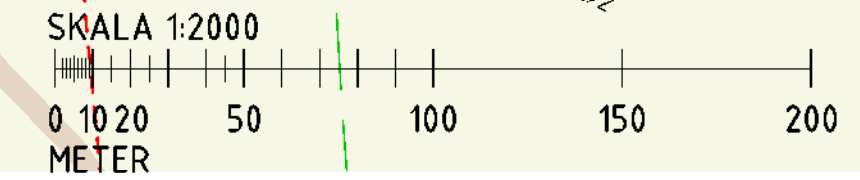
GODKÄND AV: REINO ERIXON AVDELNING: 5320

RITNINGSTYP: ILLUSTRATIONSKARTA

TEKNIKOMRÅDE / INNEHÅLL: VÄGUTFORMNING

BESKRIVNING

PLAN 10/000 - 12/550  
 SKALA: 1:2000 FÖRVALTNINGSNUMMER: A1  
 RITNINGSNUMMER: 101T0555



FILE: C:\PROJEKTERING\2018\09\101T0555.dwg PLOTTAD: 2018-09-24 15:33 AV: ANVÄNDARE: SETIMT



KOORDINATSYSTEM: SWEREF 99 15 00  
 HÖJDSYSTEM: RH2000

**TECKENFÖRKLARING**

**BEFINTLIGA FÖRHÅLLANDE**

- ÅKERMARK
- INDUSTRIOMRÅDE
- ANNAN ÖPPEN MARKYTA
- LÖVSKOG
- BARR- OCH BLANDSKOG
- VATTEN (SJÖAR OCH STÖRRE VATTENDRAG)

- KOMMUNGRÄNS
- FASTIGHETSGRÄNS
- TRAKTGRÄNS
- BEFINTLIG VÄGKANT
- STENMUR (BITOPSKYDDAD)
- ÖPPET DIKE (BITOPSKYDDAT)

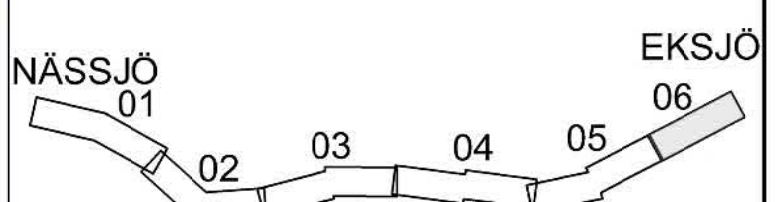
**PROJEKTERAT**

- NY ALLMÄN VÄG
- NY VÄGKANT (ENSKILD VÄG)
- VÄGDEL SOM RIVS OCH MARK ÅTERSTÄLLS.
- SIDORÄCKE
- MITTRÄCKE
- VILTSTÄNGSEL
- NY VÄGTRUMMA
- LUTNINGSPIL I DIKE
- KÖRFÄLTINDELNING

0/000 + 10,0m 0/050 + 10,5m

NY VÄG, VÄGBANEKANTER, MED LÄNGDMÄTNINGSSTRECK OCH HÖJDSÄTTNING

- VILTUTHOPP
- VÄGANSLUTNING SOM FÖRESLÅS UTGÅ
- BEFINTLIG ANSLUTNING MED MÖJLIG KÖRRIKTNING



**VÄGPLAN**

TYP AV PLAN  
 GRÄNSKÄRNINGSTATUS / SYFTE

**HÄNDLINGSTYP**

**FASTSTÄLLELSEHANDLING**  
 DATUM: 2018-09-24 | LEVERANS / ANSÖKNINGSFÖR: PM 2 2019-06-27

**DRÖMJE**  
**VÄG 40**  
**JÖNKÖPING - VÄSTERVIK**

DELOMRÅDE / SÄNDEL: DELEN NÄSSJÖ - EKSJÖ

ANLÄGGNINGSDRÖMJE 01

OBJEKTNUMMER / KM: 871865 | KONSTRUKTIONNUMMER

BESTÄLLARE: TRAFIKVERKET | LEVERANTÖR: WSP

SKAPAD AV: T. KARLSSON | UPPDRAGSNUMMER: 10226499

GODKÄND AV: REINO ERIXON | AVDELNING: 5320

**ILLUSTRATIONSKARTA**  
**VÄGUTFORMNING**

PLAN 12/550 - 14/100

SKALA: 1:2000 | FÖRVALTNINGSNUMMER: A1

RITNINGNUMMER: 101T0556 | BLAD: | NÄSTA BLAD: | BET: A

