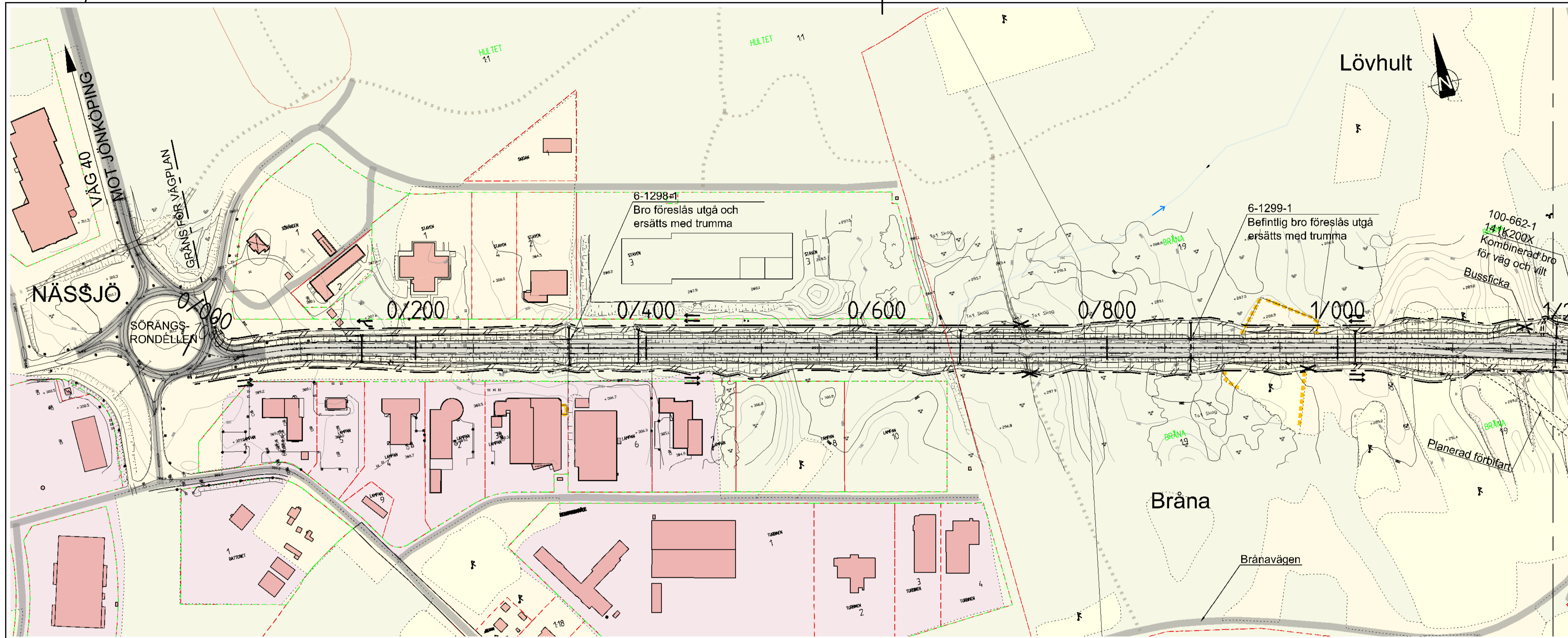


VÄGPLAN	
GRANSKNINGSSTATUS / SYFTE PRELIMINÄR 2017-06-16	
HANDLINGSTYP	
DATUM 2017-XX-XX	LEVERANS / ÄNDRINGS-PM
OBJEKT VÄG 40 JÖNKÖPING - VÄSTERVIK	
DEL OMRÅDE / BAND DELEN NÄSSJÖ - EKSJÖ	
ANLÄGGSNINGSDIAGRAM 01	KONSTRUKTIONSNUMMER
OBJEKTNUMMER / KM 871865	LEVERANTÖR TRAFIKVERKET
BESTÄLLARE	UPPDRAGSNUMMER 10226499
SKAPAD AV T. KARLSSON	AVDELNING 5320
GRANSKAD AV REINO ERIXON	
RITNINGSTYP PLAN	
TEKNIKOMRÅDE / INNEHÅLL VÄGUTFORMNING	
ÖVERSIKTSPROFIL ÖVERSIKTSPLAN 0/000 - 14/200	
SKALA 1:20000	FORMAT A1
RITNINGSNUMMER 101T01	BLAD NÄSTA BLAD BET

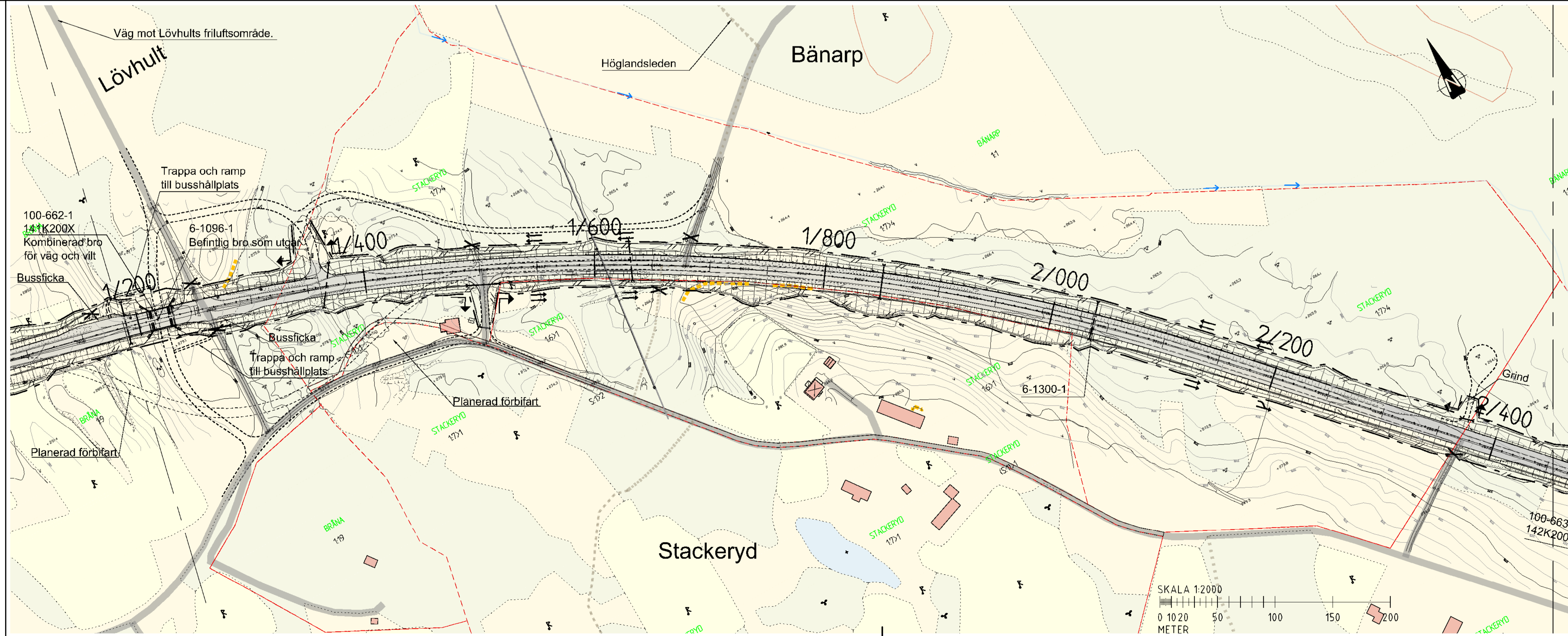
FILE: \\SERN\226499_L_Cad\Trafik\101T01.dwg PLOTTAD: 2017-06-16 10:33:39 AV: ANVÄNDARE: 4417161



KOORDINATSYSTEM: SWEREF 99 15 00
 HÖJDSYSTEM: RH2000

TECKENFÖRKLARING

- MARKANSPRÅK**
 --- GRÄNS FÖR VÄGOMRÅDE
- BEFINTLIGA FÖRHÅLLANDE**
- ÅKERMARK
 - INDUSTRIOMRÅDE
 - ANNAN ÖPPEN MARKYTÄ
 - LÖVSKOG
 - BARR- OCH BLANDSKOG
 - VATTEN (ISJÖAR OCH STÖRRE VATTENDRAG)
- PROJEKTERAT**
- NY ALLMÄN VÄG
 - NY VÄGKANT (ENSKILD VÄG)
 - SIDORÄCKE
 - MITTRÄCKE
 - VILTSTÄNGSEL
 - NY VÄGTRUMMA
 - KÖRFÄLTINDELNING
- 0/000 +10,0m 0/050 +10,5m
 NY VÄG, VÄGBANEKANTER, MED LÄNGDMÄTNINGSSTRECK OCH HÖJDSÄTTNING
- X VÄGANSLUTNING SOM FÖRESLÅS UTGÅ
 - ↔ BEFINTLIG ANSLUTNING MED MÖJLIG KÖRRIKTNING



TYP AV PLAN: **VÄGPLAN**

GRANSKNINGSSTATUS / SYFTE: **PRELIMINÄR 2017-06-16**

HANDLINGSTYP: _____

DATUM: 2017-XX-XX LEVERANS / ÄNDRINGS-PM: _____

OBJEKT: **VÄG 40 JÖNKÖPING - VÄSTERVIK**

DELOMRÅDE / BAND: **DELEN NÄSSJÖ - EKSJÖ**

ANLÄGGNINGSDEL: 01

OBJEKTNUMMER / KM: 871865 KONSTRUKTIONSNUMMER: _____

BESTÄLLARE: _____ LEVERANTÖR: **TRAFIKVERKET** / **WSP**

SKAPAD AV: T. KARLSSON UPPDRAGSNUMMER: 10226499

GODKÄND AV: REINO ERIXON AVDELNING: 5320

RITNINGSTYP: **ILLUSTRATIONSKARTA**

TEKNIKOMRÅDE / INNEHÅLL: **VÄGUTFORMNING**

BESKRIVNING: _____

PLAN 0/000 - 2/400

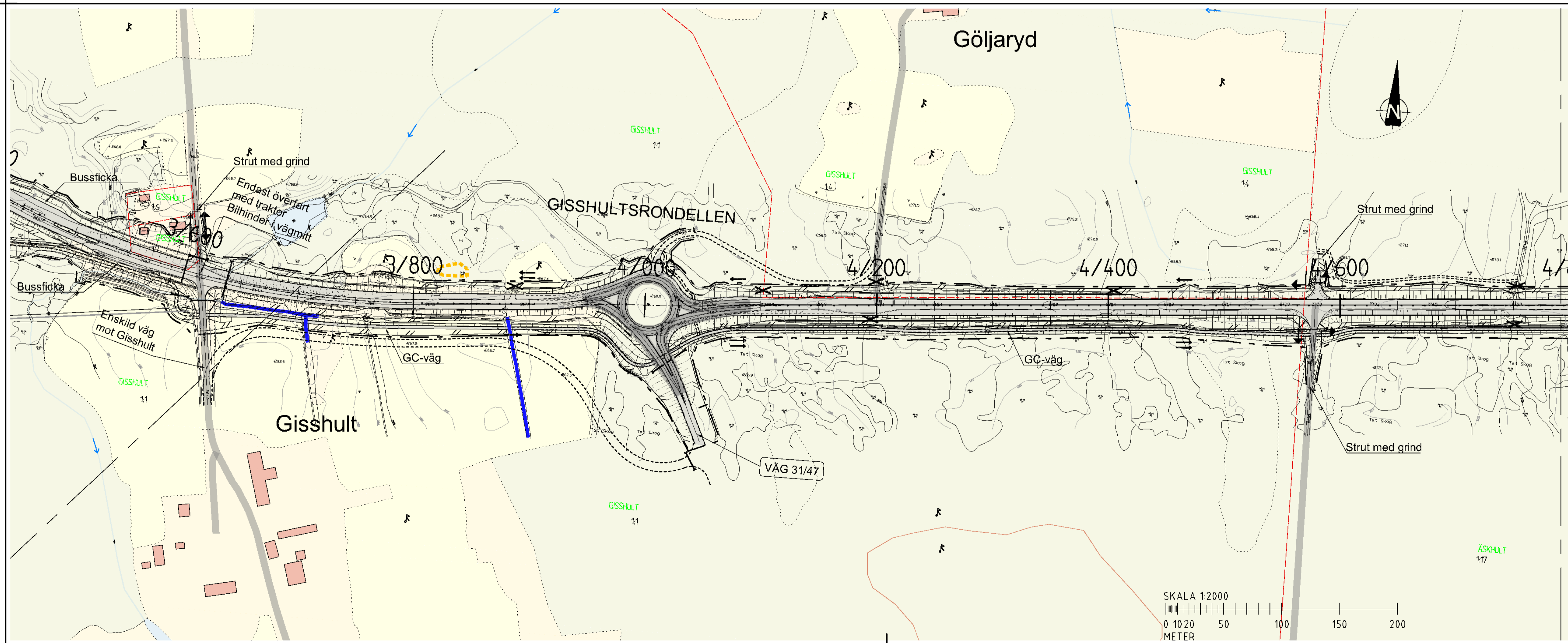
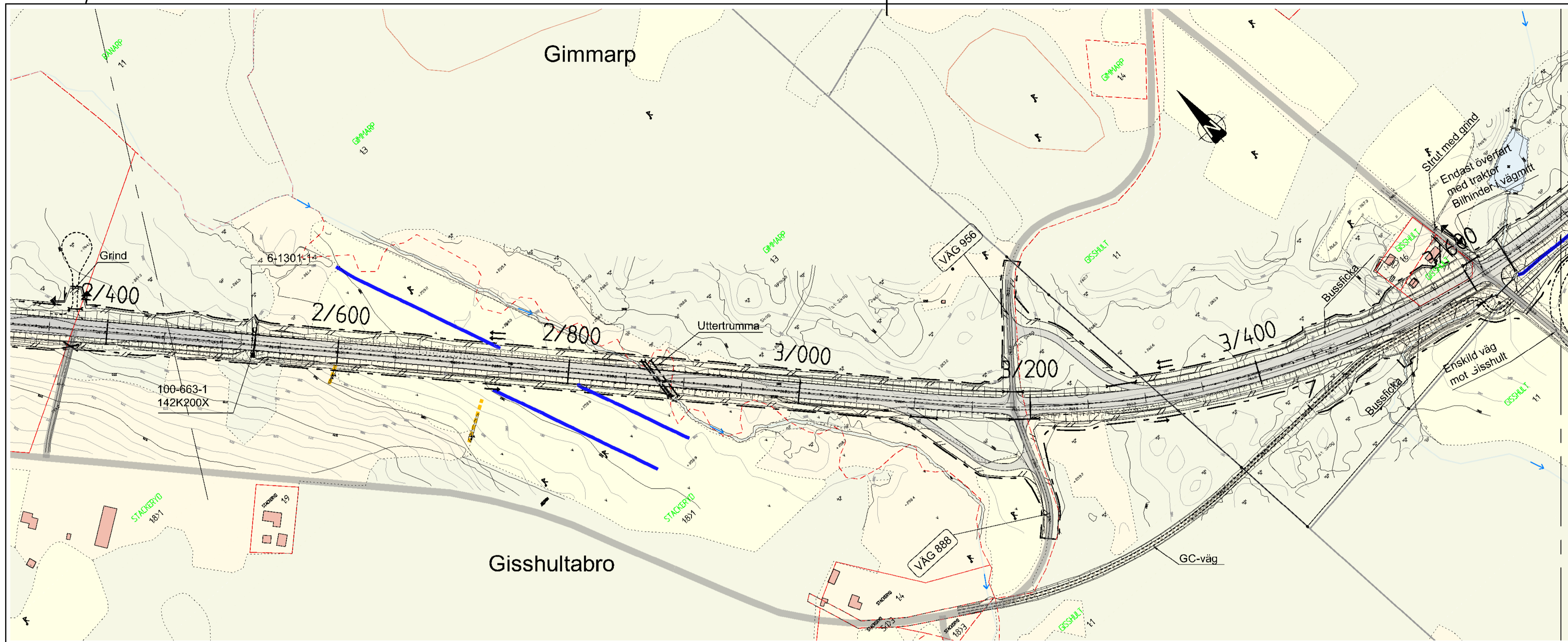
SKALA: 1:2000 FÖRVALTNINGSNUMMER: _____

1:2000 A1

RITNINGSNUMMER: 101T0551 BLAD: _____ NÄSTA BLAD: _____ BET: _____

SKALA 1:2000
 0 10 20 50 100 150 200
 METER

FILE: \\S320\224\99\..._CAD\Trafikverket\101T0551.dwg PLOTTAD: 2017-06-16 10:26:28 AV: ANVÄNDARE (441178)



KOORDINATSYSTEM: SWEREF 99 15 00
HÖJDSYSTEM: RH2000

TECKENFÖRKLARING

- MÄRKANSPRÅK**
 - - - - - GRÄNS FÖR VÄGOMRÅDE
- BEFINTLIGA FÖRHÅLLANDE**
- ÄKERMARK
 - INDUSTRIOMRÅDE
 - ANNAN ÖPPEN MARKYTÄ
 - LÖVSKOG
 - BARR- OCH BLANDSKOG
 - VATTEN (ISJÖAR OCH STÖRRE VATTENDRAG)
 - KOMMUNGRÄNS
 - FASTIGHETSGRÄNS
 - TRAKTGRÄNS
 - BEFINTLIG VÄGKANT
 - STENMUR (BITOPSKYDDAD)
 - ÖPPET DIKE (BITOPSKYDDAD)
 - BEFINTLIG VÄGTRUMMA
- PROJETERAT**
- NY ALLMÄN VÄG
 - NY VÄGKANT (ENSKILD VÄG)
 - SIDORÄCKE
 - MITTRÄCKE
 - VILTSTÄNGSEL
 - NY VÄGTRUMMA
 - KÖRFÄLTINDELNING
- 0/000 + 10,0m 0/050 + 10,5m
 NY VÄG, VÄGBANEKANTER, MED LÄNGDMÄTNINGSSTRECK OCH HÖJDSÄTTNING
- X VÄGANSLUTNING SOM FÖRESLÅS UTGÅ
 - ↔ BEFINTLIG ANSLUTNING MED MÖJLIG KÖRRIKTNING

TYP AV PLAN: **VÄGPLAN**

GRÄNSKÄRNINGSTATUS / SYFTE: **PRELIMINÄR 2017-06-16**

HANDLINGSSTYP

DATUM: 2017-XX-XX LEVERANS / ÄNDRINGS-PM

OBJEKT: **VÄG 40 JÖNKÖPING - VÄSTERVIK**

DELOMRÅDE / BAND: **DELEN NÄSSJÖ - EKSJÖ**

ANLÄGGSNINGEN: 01

OBJEKTNUMMER / KM: 871865 KONSTRUKTIONNUMMER

BESTÄLLARE: TRAFIKVERKET LEVERANTÖR: WSP

SKAPAD AV: T. KARLSSON UPPDRAGSNUMMER: 10226499

GODKÄND AV: REINO ERIXON AVDELNING: 5320

REFININGSTYP: ILLUSTRATIONSKARTA

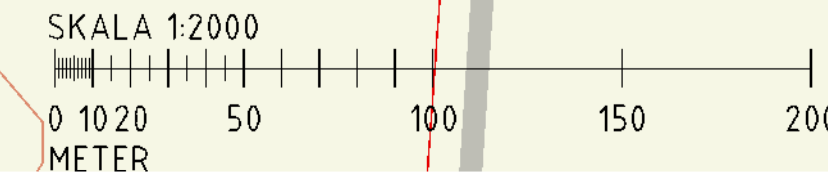
TEKNIKOMRÅDE / INNEHÅLL: VÄGUTFORMNING

BESKRIVNING

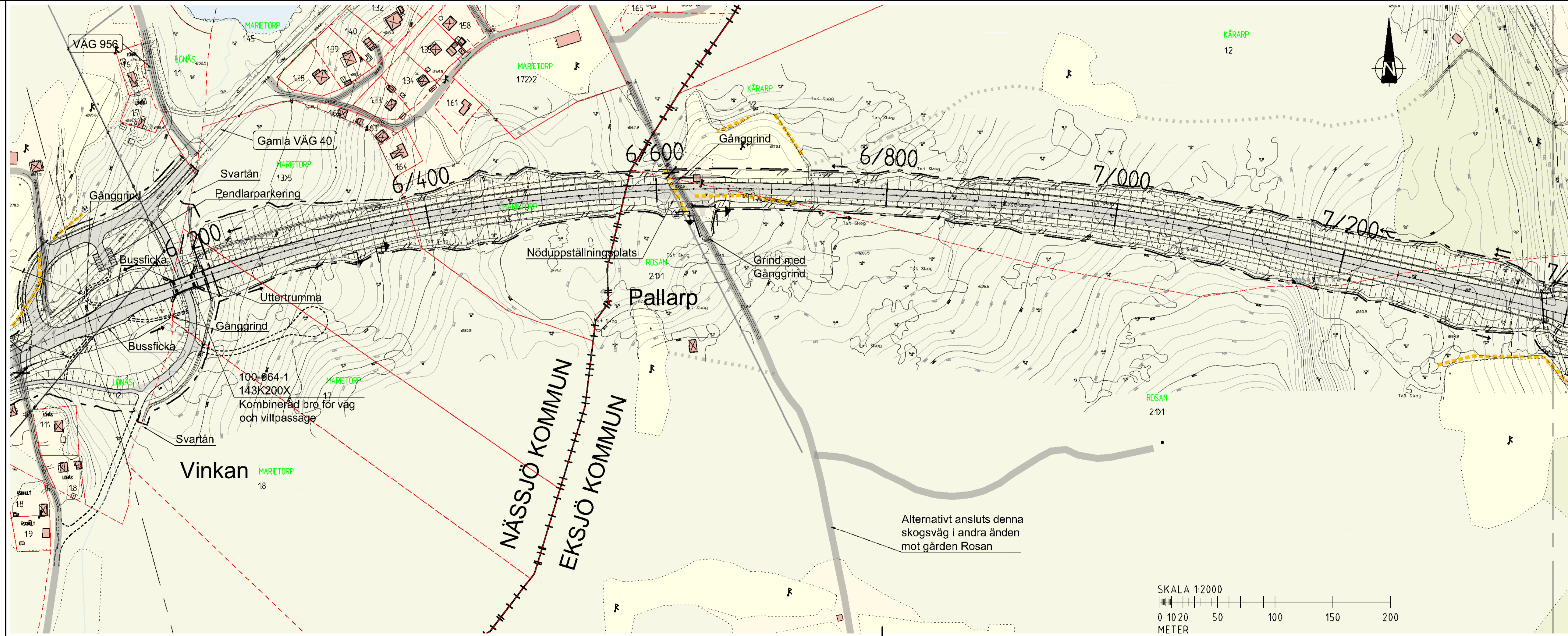
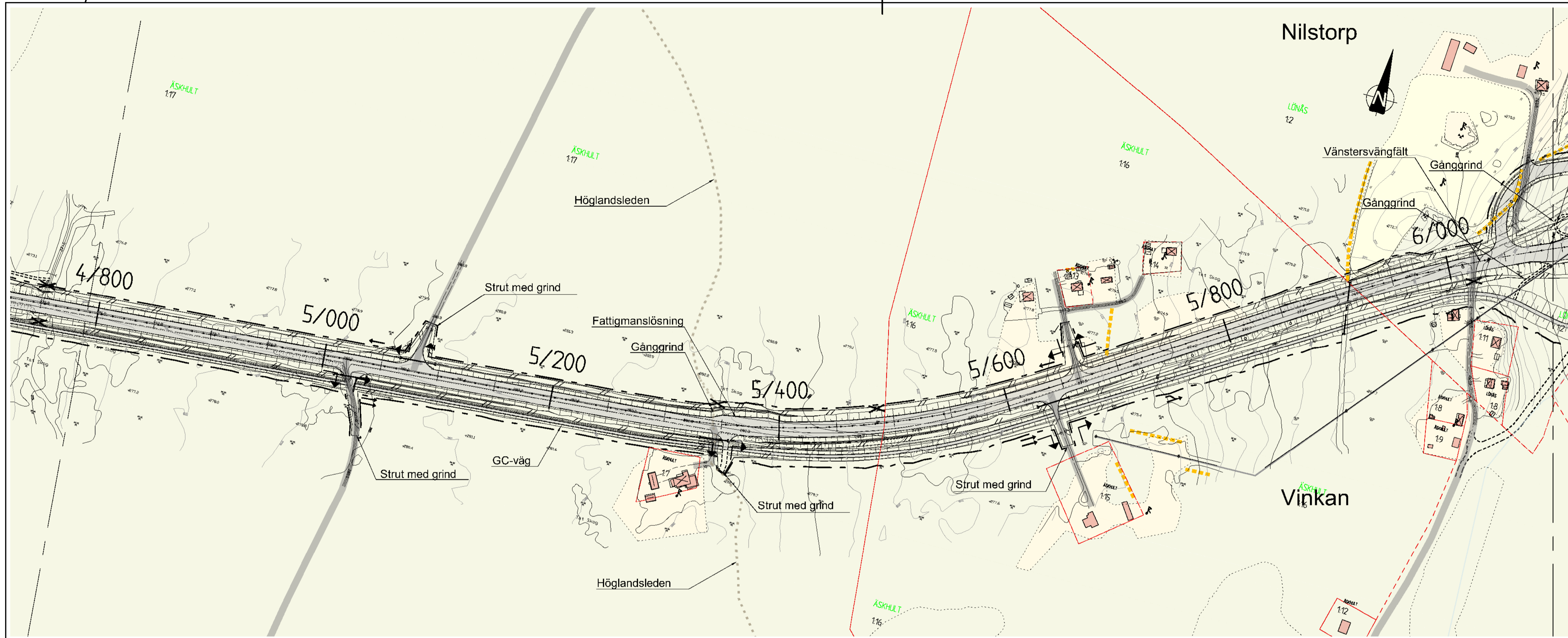
PLAN 2/400 - 4/800

SKALA: 1:2000 FÖRVALTNINGSNUMMER: A1

REFININGSNUMMER: 101T0552 BLAD: NÄSTA BLAD: BET:



FILE: G:\2017\02\24\99A_Cad\Trafikverket\101T0552.dwg PLOTAD: 2017-06-16 10:21:29 AV: JAN ANDERSSON 1461101

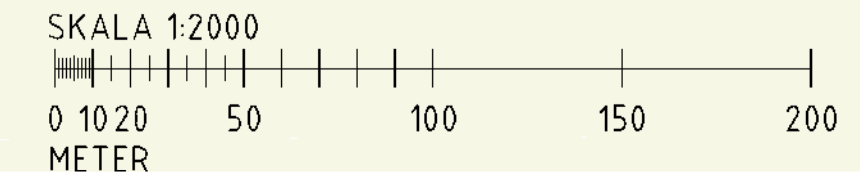


KOORDINATSYSTEM: SWEREF 99 15 00
HÖJDSYSTEM: RH2000

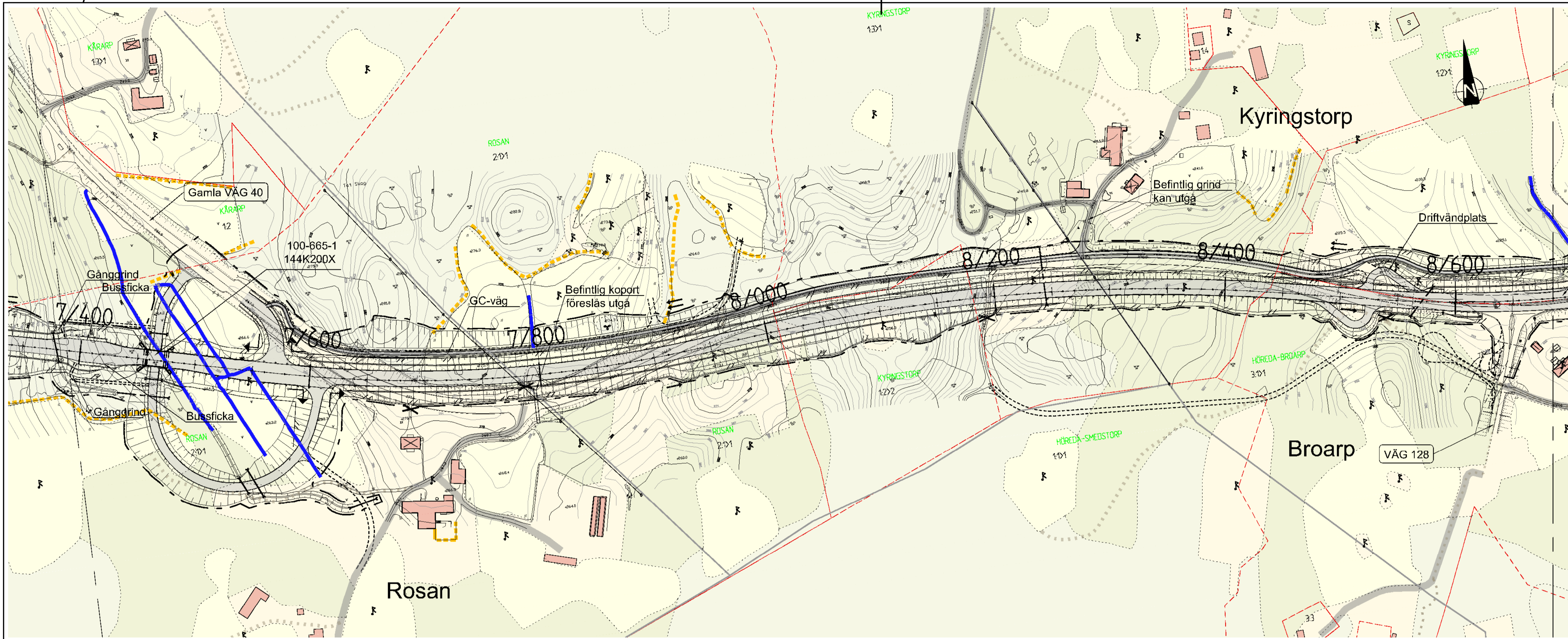
TECKENFÖRKLARING

- MÄRKANSPRÅK**
 - - - - - GRÄNS FÖR VÄGOMRÅDE
- BEFINTLIGA FÖRHÅLLANDE**
- ÄKERMARK
 - INDUSTRIOMRÅDE
 - ANNAN ÖPPEN MARKYTÅ
 - LÖVSKOG
 - BARR- OCH BLANDSKOG
 - VATTEN (SJÖAR OCH STÖRRE VATTENDRAG)
 - KOMMUNGRÄNS
 - FASTIGHETSGRÄNS
 - TRAKTGRÄNS
 - BEFINTLIG VÄGKANT
 - STENMUR (BITOPSKYDDAD)
 - ÖPPET DIKE (BITOPSKYDDAD)
 - BEFINTLIG VÄGTRUMMA
- PROJETERAT**
- NY ALLMÄN VÄG
 - NY VÄGKANT (ENSKILD VÄG)
 - SIDORÄCKE
 - MITTRÄCKE
 - VILTSTÄNGSEL
 - NY VÄGTRUMMA
 - KÖRFÄLTINDELNING
- 0/000 0/050
+ 10,0m + 10,5m
NY VÄG, VÄGBANEKANTER, MED LÄNGDMÄTNINGSSTRECK OCH HÖJDSÄTTNING
- X VÄGANSLUTNING SOM FÖRESLÅS UTGÅ
 - ↔ BEFINTLIG ANSLUTNING MED MÖJLIG KÖRRIKTNING

TYP AV PLAN		VÄGPLAN	
GRÄNSKÄRNINGSTATUS / SYFTE		PRELIMINÄR 2017-06-16	
HANDLINGSSTYP			
DATUM	2017-XX-XX	LEVERANS / ÄNDRINGS-PM	
OBJEKT	VÄG 40 JÖNKÖPING - VÄSTERVIK		
DELOMRÅDE / BANDEL	DELEN NÄSSJÖ - EKSJÖ		
ANLÄGGNINGSDEL	01		
OBJEKTNUMMER / KM	871865	KONSTRUKTIONNUMMER	
BESTÄLLARE	TRAFIKVERKET	LEVERANTÖR	WSP
SKAPAD AV	T. KARLSSON	UPPDRAGSNUMMER	10226499
GODKÄND AV	REINO ERIXON	AVDELNING	5320
RITNINGSTYP	ILLUSTRATIONSKARTA		
TEKNIKOMRÅDE / INNEHÅLL			
VÄGUTFORMNING			
BESKRIVNING			
SKALA	1:2000	FORMAT	A1
REFININGSNUMMER	101T0553	FÖRVALTNINGSNUMMER	
BLAD		NÄSTA BLAD	
BET			



FILE: C:\3202\2017\499\101T0553.dwg PLOTTAD: 2017-06-16 12:28:24 AV: JANY ANDRÉ (41191)



KOORDINATSYSTEM: SWEREF 99 15 00
 HÖJDSYSTEM: RH2000

TECKENFÖRKLARING

MÄRKANSPRÅK

GRÄNS FÖR VÄGOMRÅDE

BEFINTLIGA FÖRHÅLLANDE

- ÅKERMARK
- INDUSTRIOMRÅDE
- ANNAN ÖPPEN MARKYTÄ
- LÖVSKOG
- BARR- OCH BLANDSKOG
- VATTEN (ISJÖAR OCH STÖRRE VATTENDRAG)

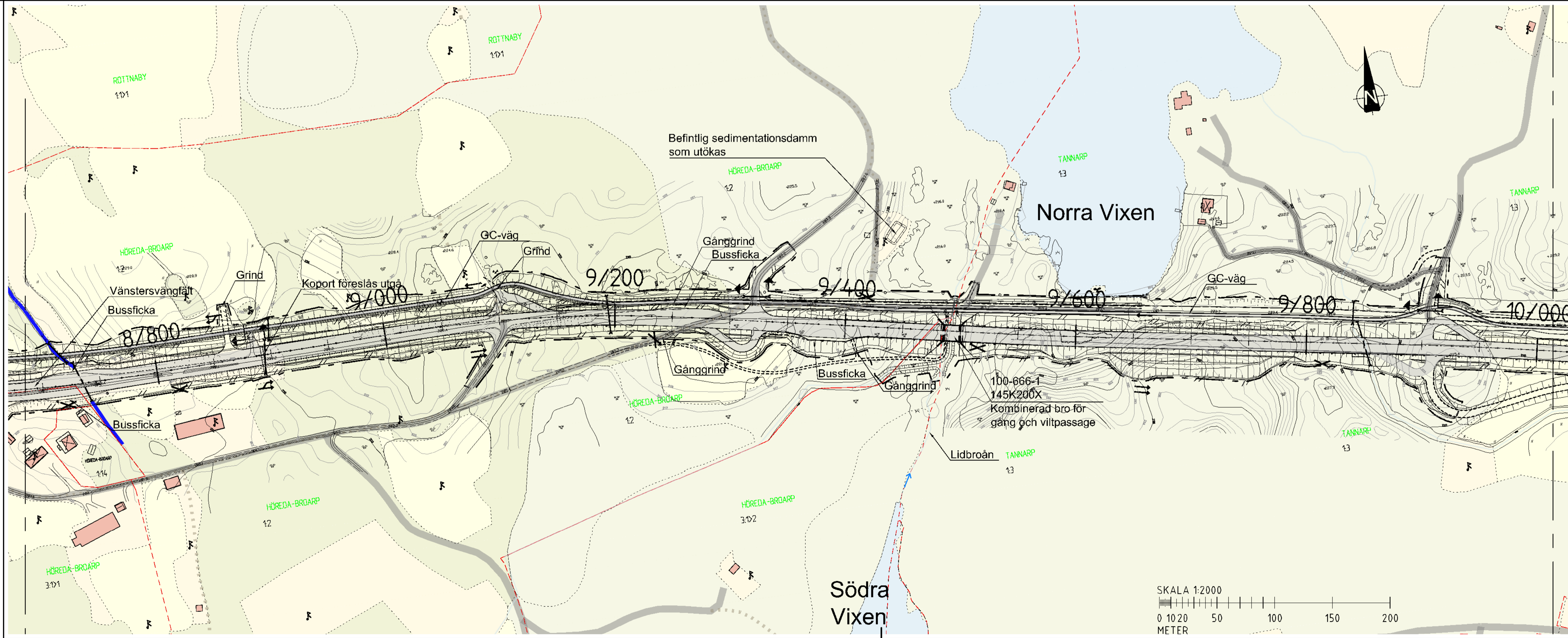
- KOMMUNGRÄNS
- FASTIGHETSGRÄNS
- TRAKTGRÄNS
- BEFINTLIG VÄGKANT
- STENMUR (BITOPSKYDDAD)
- ÖPPET DIKE (BITOPSKYDDAD)
- BEFINTLIG VÄGTRUMMA

PROJEKTERAT

- NY ALLMÄN VÄG
- NY VÄGKANT (ENSKILD VÄG)
- SIDORÄCKE
- MITTRÄCKE
- VILTSTÄNGSEL
- NY VÄGTRUMMA

KÖRFÄLTINDELNING

0/000 +10,0m 0/050 +10,5m
 NY VÄG, VÄGBANEKANTER, MED LÄNGDMÄTNINGSSTRECK OCH HÖJDSÄTTNING



- VÄGANSLUTNING SOM FÖRESLÅS UTGÅ
- BEFINTLIG ANSLUTNING MED MÖJLIG KÖRRIKTNING

VÄGPLAN

GRANSKNINGSSTATUS / SYFTE
 PRELIMINÄR 2017-06-16

HANDLIGSTYP

DATUM 2017-XX-XX LEVERANS / ÄNDRINGS-PM

OBJEKT
VÄG 40
JÖNKÖPING - VÄSTERVIK

DELOMRÅDE / BAND
 DELEN NÄSSJÖ - EKSJÖ

ANLÄGGNINGSDEL
 01

OBJEKTNUMMER / KM
 871865

KONSTRUKTIONNUMMER
 LEVERANTÖR
TRAFIKVERKET **WSP**

SKAPAD AV
 T. KARLSSON
 UPPDRAGSNUMMER
 10226499

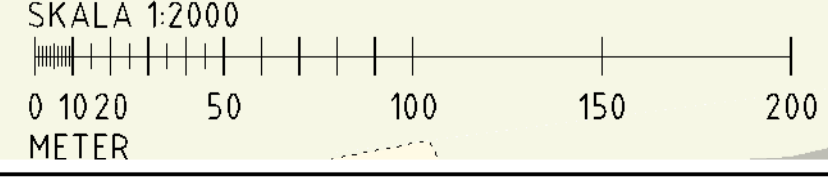
GODKÄND AV
 REINO ERIXON
 AVDELNING
 5320

RITNINGSTYP
 ILLUSTRATIONSKARTA

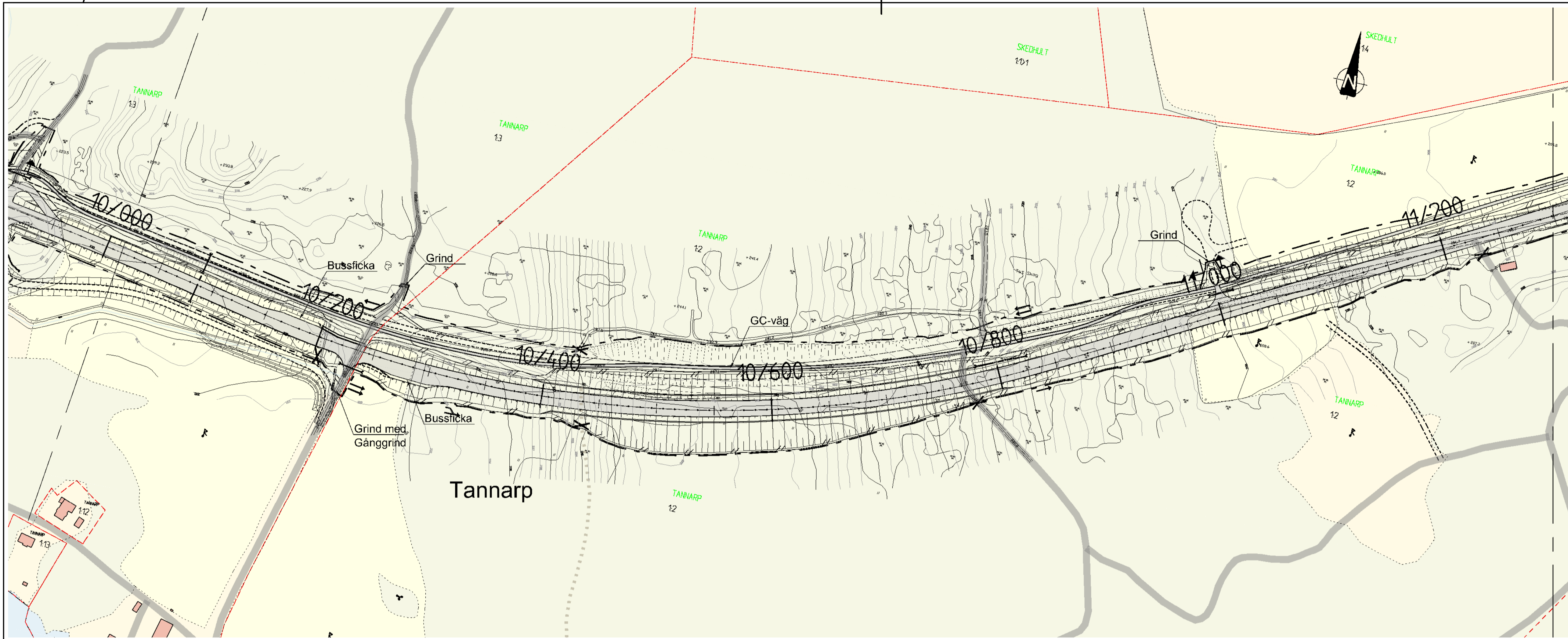
TEKNIKOMRÅDE / INNEHÅLL
 VÄGUTFORMNING

BESKRIVNING

PLAN 7/300 - 10/000
 SKALA 1:2000 FÖRMAAT A1
 RITNINGNUMMER 101T0554



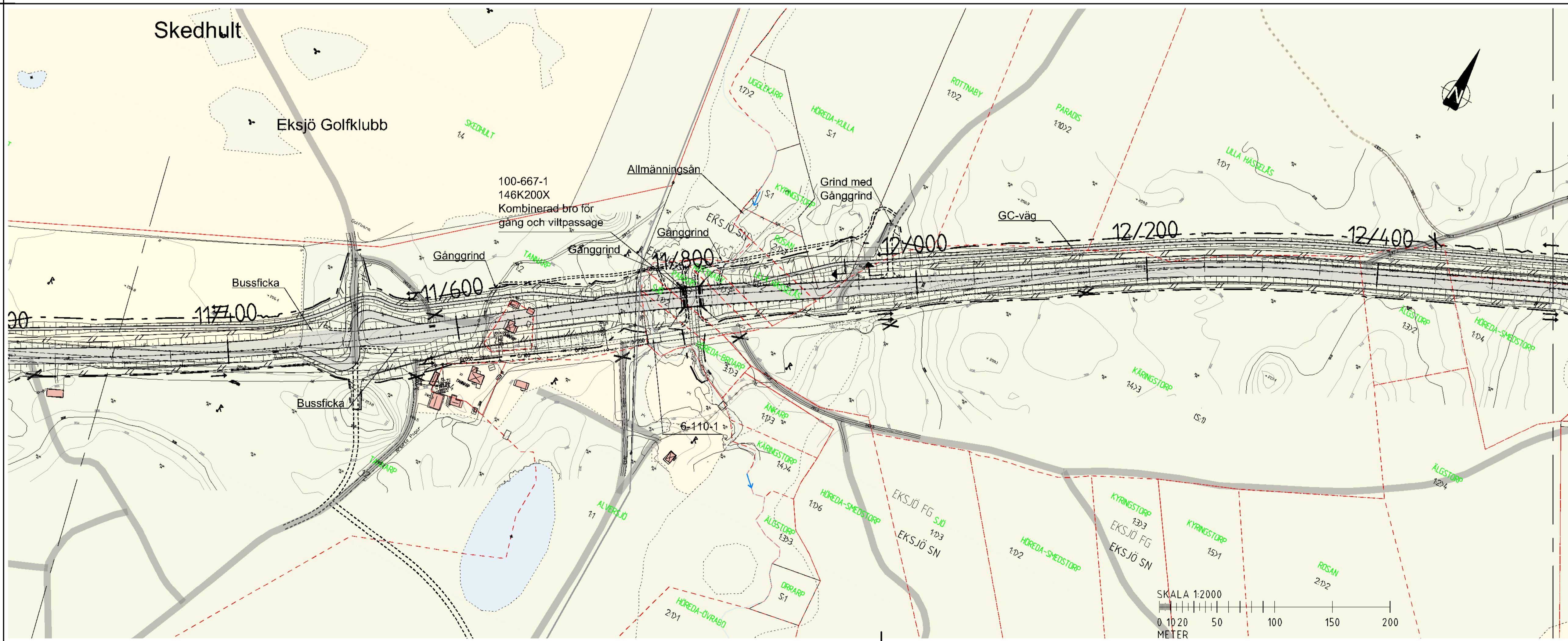
FILE: \\S320\228499_CAD\Trafik\101T0554.dwg PLOT:TAC: 2017-06-16 10:29:20 AV: JAV/ANDR/BE: 1411181



KOORDINATSYSTEM: SWEREF 99 15 00
HÖJDSYSTEM: RH2000

TECKENFÖRKLARING

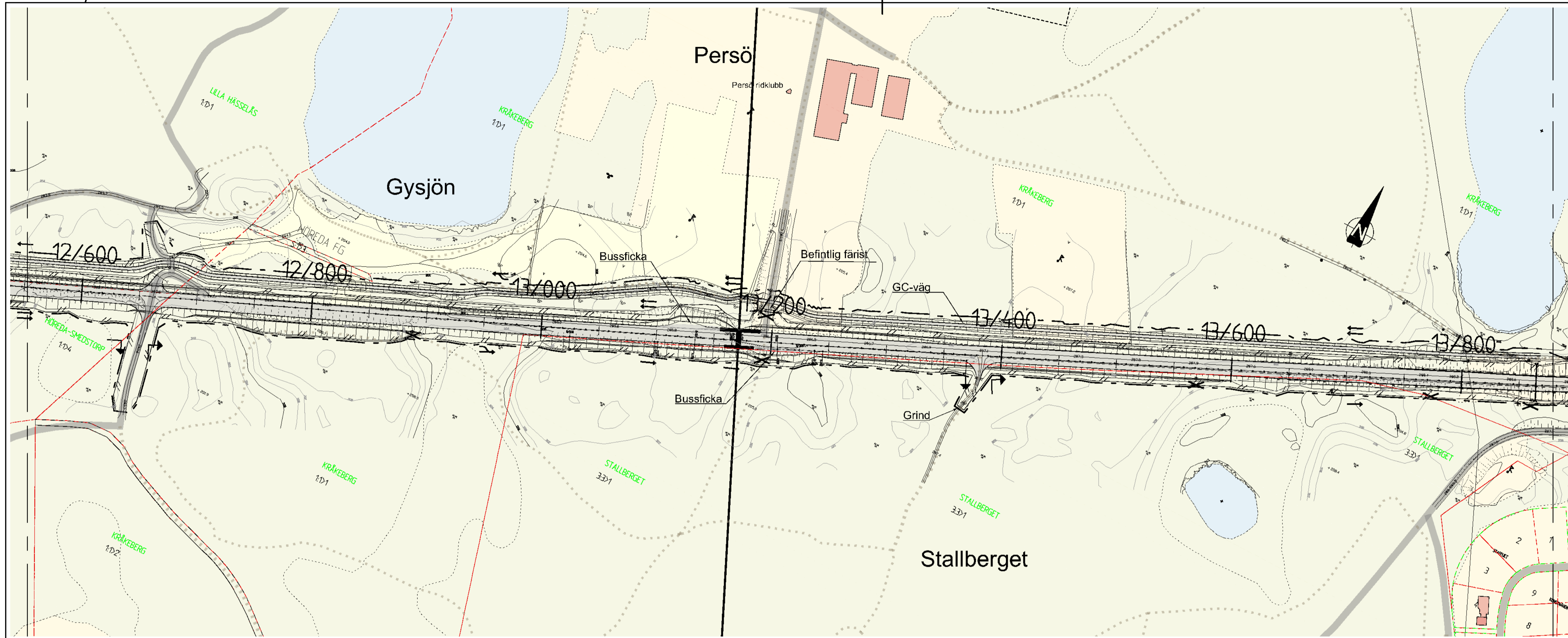
- MÄRKANSPRÅK**
 - - - - - GRÄNS FÖR VÄGOMRÅDE
- BEFINTLIGA FÖRHÅLLANDE**
- ÄKERMARK
 - INDUSTRIOMRÅDE
 - ANNAN ÖPPEN MARKYTÅ
 - LÖVSKOG
 - BARR- OCH BLANDSKOG
 - VATTEN (SJÖAR OCH STÖRRE VATTENDRAG)
- PROJEKTERAT**
- NY ALLMÄN VÄG
 - NY VÄGKANT (ENSKILD VÄG)
 - SIDORÄCKE
 - MITTRÄCKE
 - VILTSTÄNGSEL
 - NY VÄGTRUMMA
 - KÖRFÄLTINDELNING
- 0/000 +10,0m 0/050 +10,5m
 NY VÄG, VÄGBANEKANTER, MED LÄNGDMÄTNINGSSTRECK OCH HÖJDSÄTTNING



- X VÄGANSLUTNING SOM FÖRESLÅS UTGÅ
- ↔ BEFINTLIG ANSLUTNING MED MÖJLIG KÖRRIKTNING

TYP AV PLAN		VÄGPLAN	
GRANSKNINGSSTATUS / SYFTE		PRELIMINÄR 2017-06-16	
HANDLINGSSTYP			
DATUM	2017-XX-XX	LEVERANS / ÄNDRINGS-PM	
OBJEKT	VÄG 40 JÖNKÖPING - VÄSTERVIK		
DELOMRÅDE / BANDEL	DELEN NÄSSJÖ - EKSJÖ		
ANLÄGGNINGSDEL	01		
OBJEKTNUMMER / KM	871865	KONSTRUKTIONSNUMMER	
BESTÄLLARE	TRAFIKVERKET	LEVERANTÖR	WSP
SKAPAD AV	T. KARLSSON	UPPDRAGSNUMMER	10226499
GODKÄND AV	REINO ERIXON	AVDELNING	5320
RITNINGSTYP	ILLUSTRATIONSKARTA		
TEKNIKOMRÅDE / INNEHÅLL	VÄGUTFORMNING		
BESKRIVNING			
PLAN 10/000 - 12/500	SKALA	1:2000	FÖRVALTNINGSNUMMER
1:2000	10 20 50 100 150 200	METER	FORMAT
RITNINGSNUMMER	101T0555	BLAD	NÄSTA BLAD
		BET	

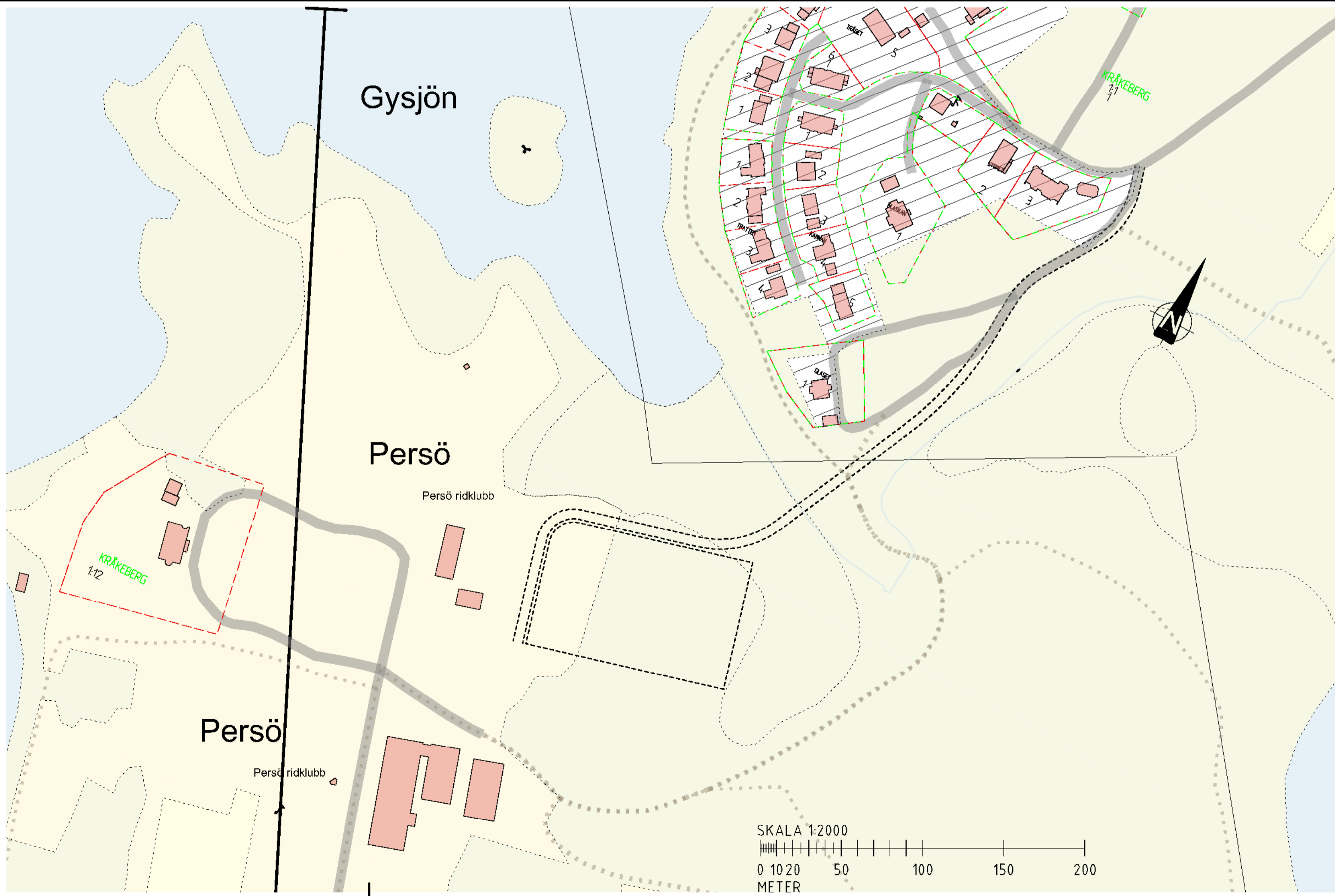
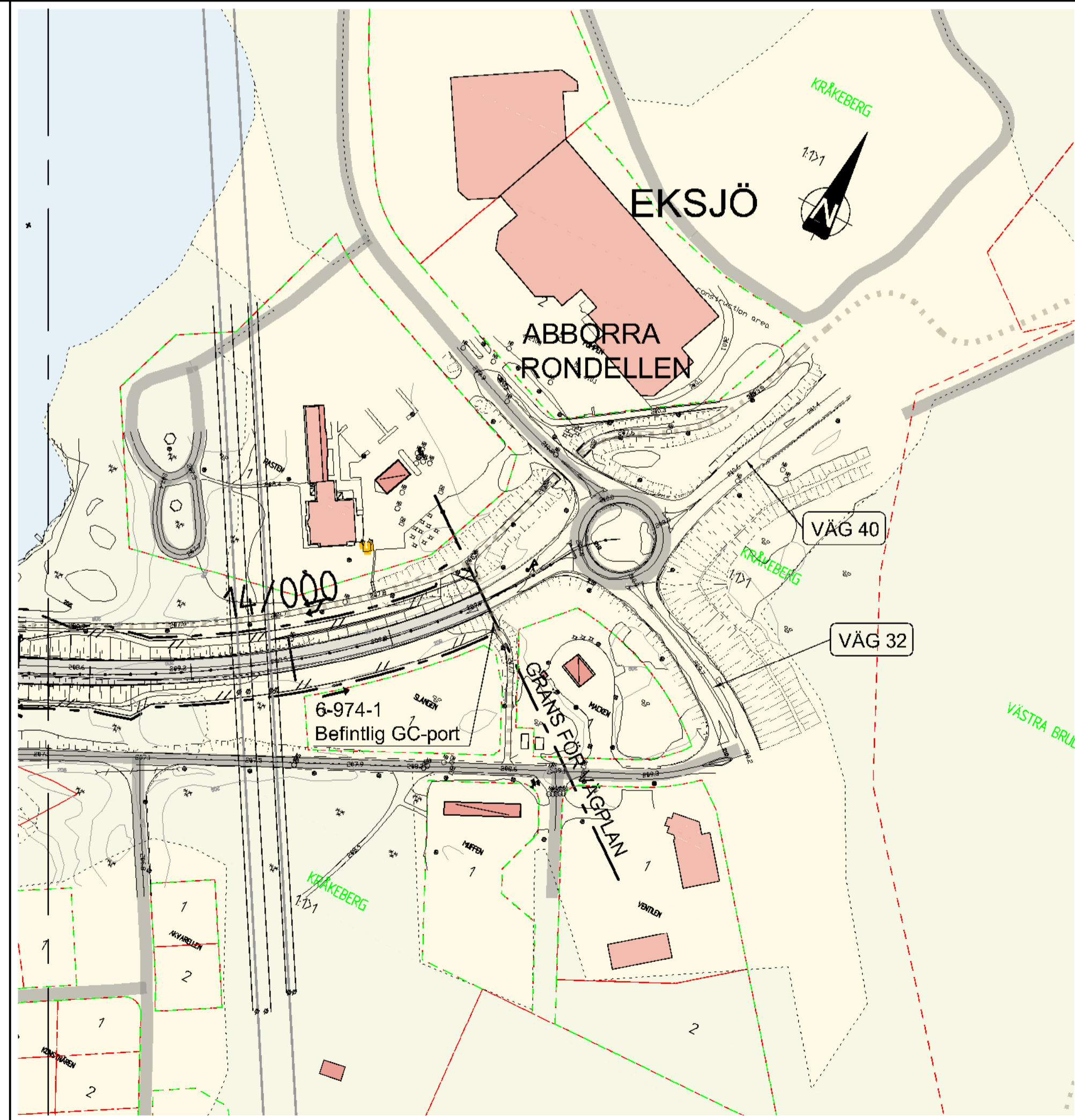
FILE: \\S320\224\99\..._C:\Users\... \101T0555.dwg PLOT:AD 2017-06-16 10:30:36 AV ANVÄNDARE: 6411781



KOORDINATSYSTEM: SWEREF 99 15 00
HÖJDSYSTEM: RH2000

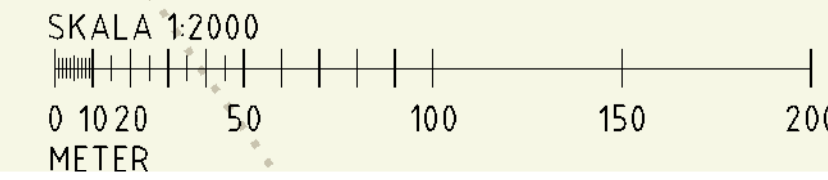
TECKENFÖRKLARING

- MÄRKANSPRÅK**
 - - - - - GRÄNS FÖR VÄGOMRÅDE
- BEFINTLIGA FÖRHÅLLANDE**
- ÅKERMARK
 - INDUSTRIOMRÅDE
 - ANNAN ÖPPEN MARKYTÄ
 - LÖVSKOG
 - BARR- OCH BLANDSKOG
 - VATTEN (SJÖAR OCH STÖRRE VATTENDRAG)
 - KOMMUNGRÄNS
 - FASTIGHETSGRÄNS
 - TRAKTGRÄNS
 - BEFINTLIG VÄGKANT
 - STENMUR (BITOPSKYDDAD)
 - ÖPPET DIKE (BITOPSKYDDAD)
 - BEFINTLIG VÄGTRUMMA
- PROJETERAT**
- NY ALLMÄN VÄG
 - NY VÄGKANT (ENSKILD VÄG)
 - SIDORÄCKE
 - MITTRÄCKE
 - VILTSTÄNGSEL
 - NY VÄGTRUMMA
 - KÖRFÄLTINDELNING
- 0/000 +10,0m 0/050 +10,5m
 NY VÄG, VÄGBANEKANTER, MED LÄNGDMÄTNINGSSTRECK OCH HÖJDSÄTTNING



- X VÄGANSLUTNING SOM FÖRESLÅS UTGÅ
- ↔ BEFINTLIG ANSLUTNING MED MÖJLIG KÖRRIKTNING

TYP AV PLAN		VÄGPLAN	
GRÄNSKÄRNINGSTATUS / SYFTE		PRELIMINÄR 2017-06-16	
HANDLINGSTYP			
DATUM	2017-XX-XX	LEVERANS / ÄNDRINGS-PM	
OBJEKT	VÄG 40 JÖNKÖPING - VÄSTERVIK		
DELOMRÅDE / BANDEL	DELEN NÄSSJÖ - EKSJÖ		
ANLÄGGNINGSDEL	O1		
OBJEKTNUMMER / KM	871865	KONSTRUKTIONNUMMER	
BESTÄLLARE	TRAFIKVERKET	LEVERANTÖR	WSP
SKAPAD AV	T. KARLSSON	UPPRÄGNUMMER	10226499
GODKÄND AV	REINO ERIXON	AVDELNING	5320
RITNINGSTYP	ILLUSTRATIONSKARTA		
TEKNIKOMRÅDE / INNEHÅLL	VÄGUTFORMNING		
BESKRIVNING			
SKALA	1:2000	FÖRVALTNINGSNUMMER	
RITNINGSNUMMER	101T0556	BLAD	NÄSTA BLAD BET



FILE: \\S320\B24\99\..._CAD\Trafik\101T0556.dwg PLOT:AD 2017-06-16 10:31:16 AV ANVÄNDARE: 441101

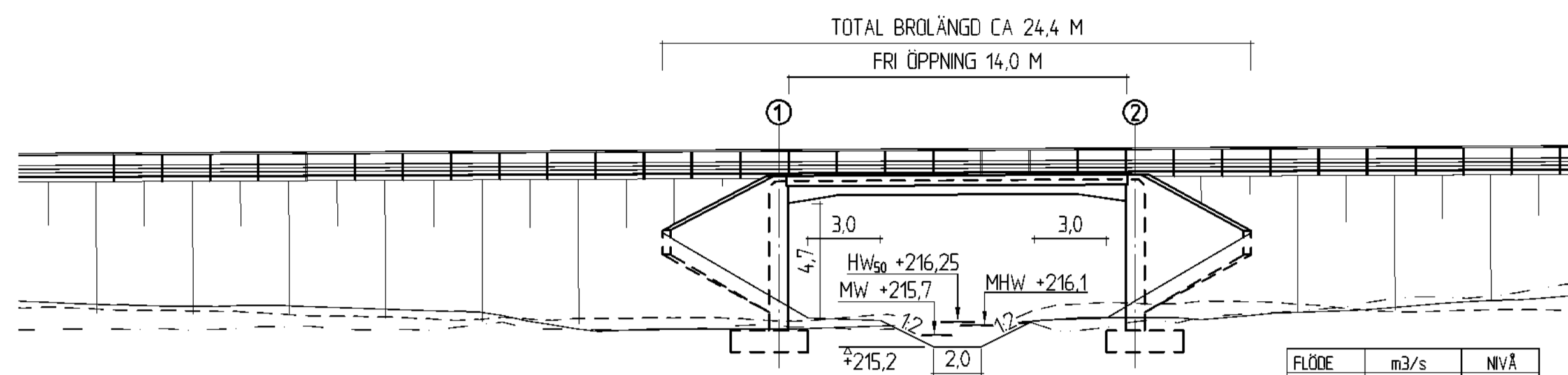
FÖRESKRIFTER, ANVISNINGAR

ALLMÄNT

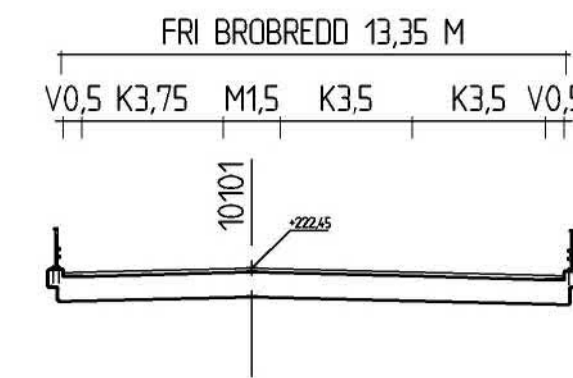
FIX. KOORDINATSYSTEM:
 KOORDINATSYSTEM: SWEREF 99 15 00
 HÖJDSYSTEM: RH 2000

BELASTNINGAR, UTFÖRANDE:
 KONSTRUKTIONEN SKALL UTFÖRAS OCH
 DIMENSIONERAS ENLIGT KRAV BROBYGGANDE
 (TDOK 2016:0204) SAMT TEKNISK BESKRIVNING
 VÄGANLÄGGNING, DATERAD 2016-XX-XX

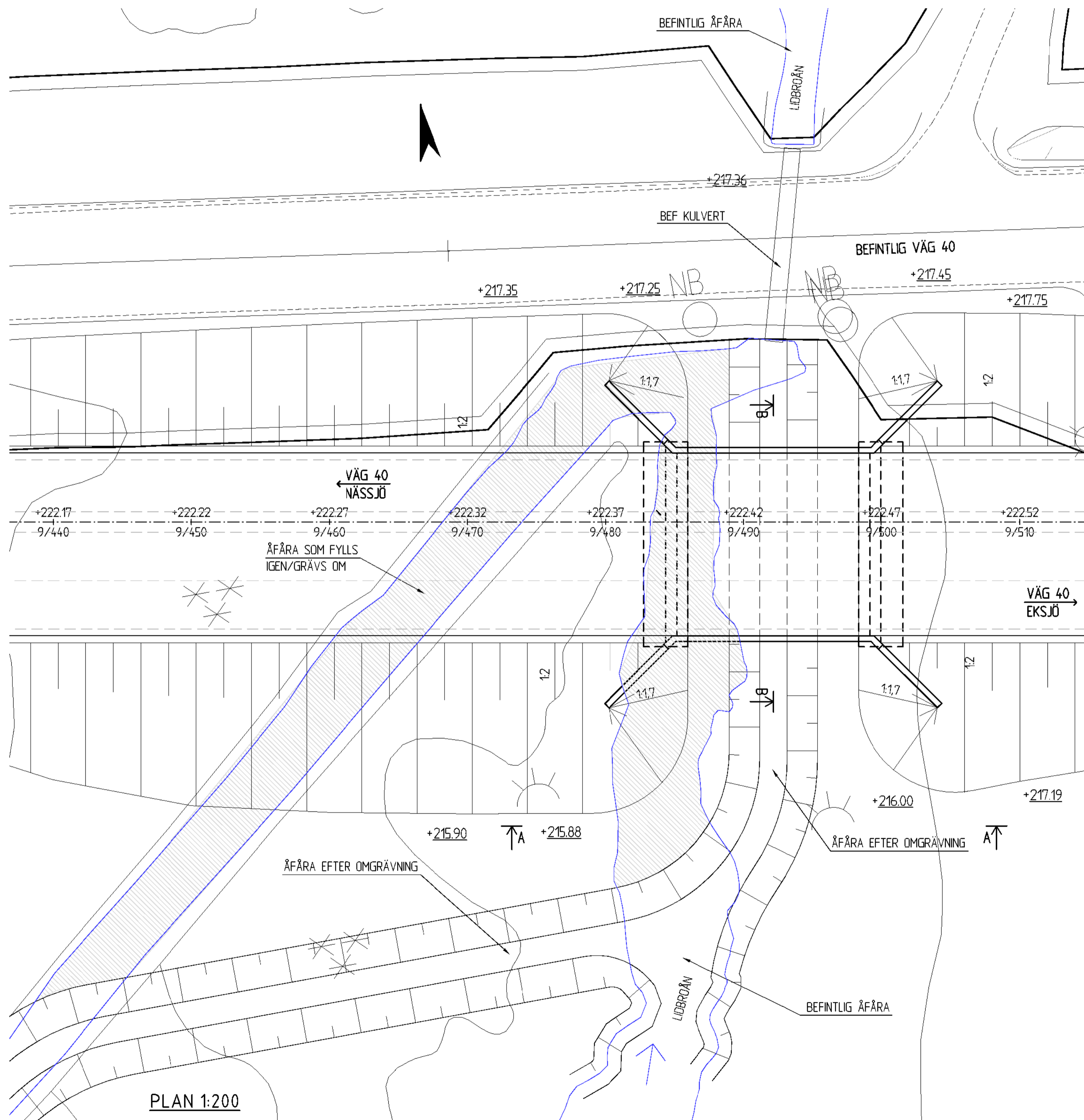
FÖRKLARINGAR
 +XXX.XX BETECKNAR BEFINTLIG NIVÅ



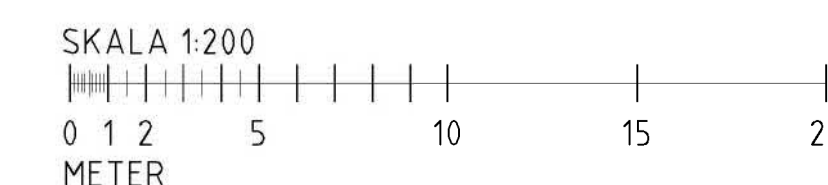
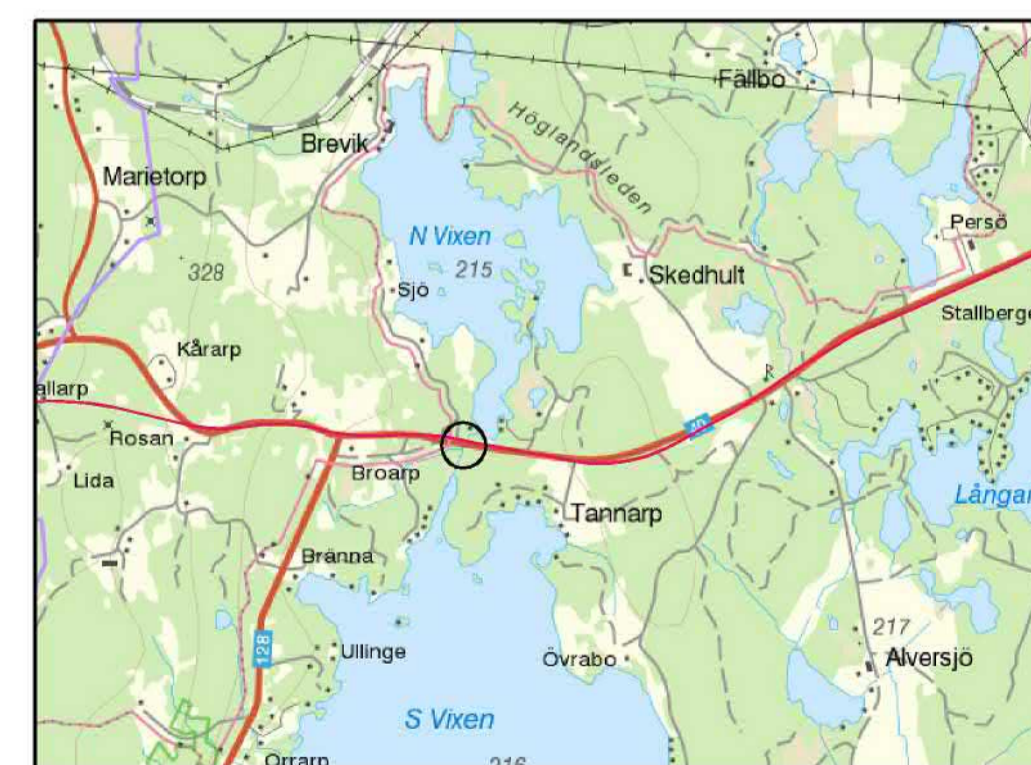
ELEVATION A-A 1:200



SEKTION B-B 1:200

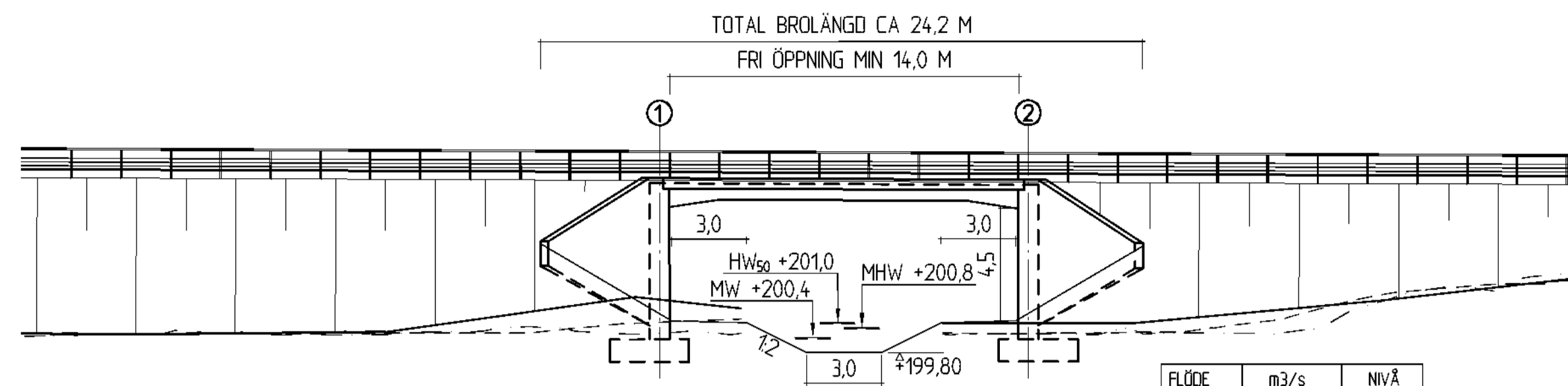


PLAN 1:200



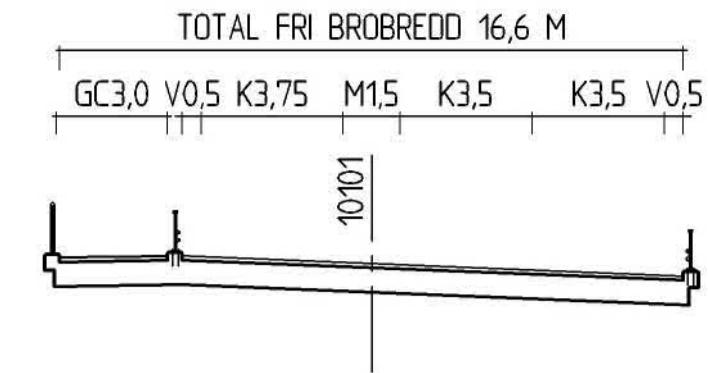
TYP AV PLAN		VÄGPLAN	
GRANSNINGSSSTATUS / SYFTE		PRELIMINÄR 2017-06-16	
HANDLINGSTYP			
DATUM	2017-XX-XX	LEVERANS / ÄNDRINGSPM	
OBJEKT	VÄG 40 JÖNKÖPING - VÄSTERVIK		
DELOMRÅDE / BANDEL	DELEN NÄSSJÖ - EKSJÖ		
ANLÄGGNINGSTYP	45		
OBJEKTNUMMER / RM	871865	KONSTRUKTIONNUMMER	100-666-1
BESTÄLLARE	TRAFIKVERKET	LEVERANTÖR	WSP
SKAPAD AV	N. KASUMOVIC	UPPDRAGSNUMMER	10226499
ODKÄND AV	REINO ERIXON	ÄNDRING	5320
RITNINGSTYP	FÖRSLAGSSKISS		
TEKNIKOMRÅDE / INNEHÅLL	BYGGNADSVÄRK		
BESKRIVNING	BRO ÖVER LIBBRÖAN VID NORRA VIXEN		
SKALA	1:200	FORMAT	A1
RITNINGNUMMER	145K2001	BLAD	NÄSTA BLAD BET

FILE: C:\3030\2017\2017-06-16\145K2001.dwg PLOTTAD: 2017-06-16 08:51:21 AV: ANVÄNDARE: ssp13134

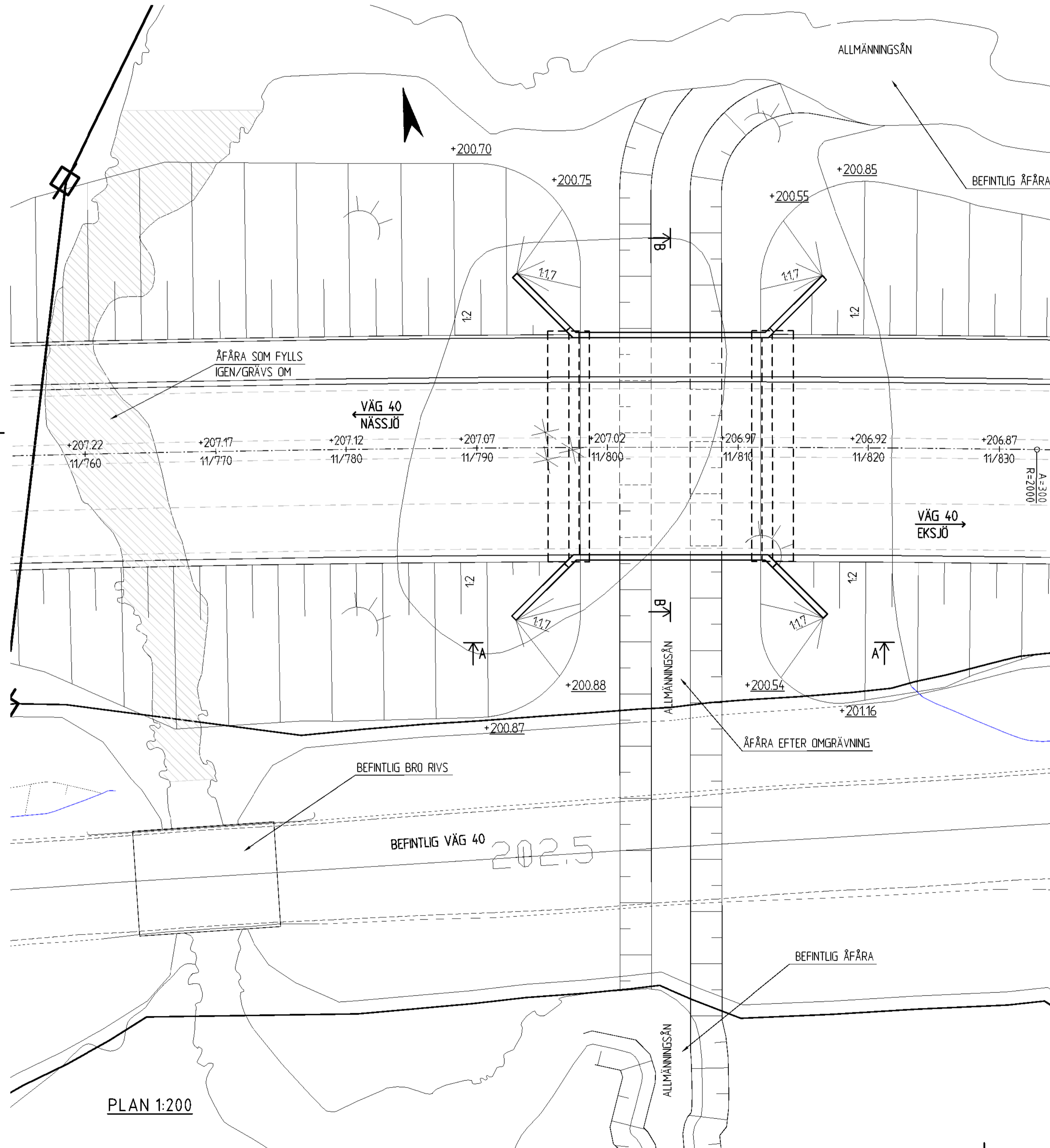


ELEVATION A-A 1:200

FLÖDE	m ³ /s	NIVÅ
HQ 100	4.2	201.05
HQ 50	3.7	201.00
MHQ	1.6	200.80
MQ	0.41	200.40
MLQ	0.05	200.10
LQ 50	0.005	200.10



SEKTION B-B 1:200



PLAN 1:200

FÖRESKRIFTER, ANVISNINGAR

ALLMÄNT

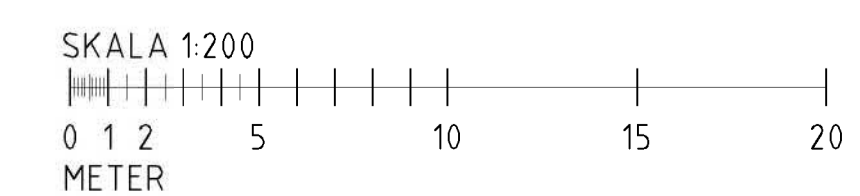
FIX. KOORDINATSYSTEM:
 KOORDINATSYSTEM: SWEREF 99 15 00
 HÖJDSYSTEM: RH 2000

BELASTNINGAR, UTFÖRANDE:
 KONSTRUKTIONEN SKALL UTFÖRAS OCH
 DIMENSIONERAS ENLIGT KRAV BROBYGGANDE
 (TDOK 2016:0204) SAMT TEKNISK BESKRIVNING
 VÄGANLÄGGNING, DATERAD 2016-XX-XX

FÖRKLARINGAR
 +XXX.XX BETECKNAR BEFINTLIG NIVÅ



SITUATIONSPLAN 1:20 000



TYP AV PLAN		VÄGPLAN	
GRANSNINGSTATUS/SYFTE		PRELIMINÄR 2017-06-16	
HANDLINGSTYP			
DATUM	2017-XX-XX	LEVERANS / ÄNDRINGSPM	
OBJEKT	VÄG 40 JÖNKÖPING - VÄSTERVIK		
DELOMRÅDE / BANDEL	DELEN NÄSSJÖ - EKSJÖ		
ANLÄGGNINGSDI	46		
OBJEKTNUMMER / KM	871865	KONSTRUKTIONNUMMER	100-667-1
BESTÄLLARE	TRAFIKVERKET	LEVERANTÖR	WSP
SKAPAD AV	N. KASUMOVIC	UPPRAGSNUMMER	10226499
ODKÄND AV	REINO ERIXON	AVDELNING	5320
RITNINGSTYP	FÖRSLAGSSKISS		
TEKNIKOMRÅDE / INNEHÅLL	BYGGNADSVÄRK		
BESKRIVNING	BRO ÖVER ALLMÄNNINGSÅN SO SKEDHULT		
SKALA	1:200	FORMAT	A1
RITNINGSNUMMER	146K2001	FÖRVALTNINGSNUMMER	
BLAD		NÄSTA BLAD	BET