

ogsängen

Viptorp

Skrinnarvägen

Vägen till
Hällberga

L. Nyby

Nybylund

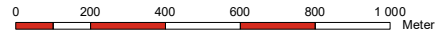
Nybydiket

St. Nyby









Stenkvistarondellen

AVSIKTSFÖRKLARING

Skala: 1:20 000



© Lantmäteriet, Geodatasamverkan

-  Anslutningsväg
-  Ny cirkulationsplats väg 53
-  Ny gång- och cykelväg
-  Ny väg 53
-  Gräns för vägplan
-  Förslag på del av befintlig väg 53 där väghållaransvaret avses övergå från statligt (Trafikverket) till kommunalt (Eskilstuna kommun)
-  Förslag på nytt kommunalt väghållningsområde (sammanhängande med det befintliga området) *
-  Befintligt kommunalt väghållningsområde

* Översiktlig redovisning, ej fullständig. För detaljerad redovisning över förslag på ändrat väghållaransvar och planerad vägrätt för kommunal allmän väg se plankartor.