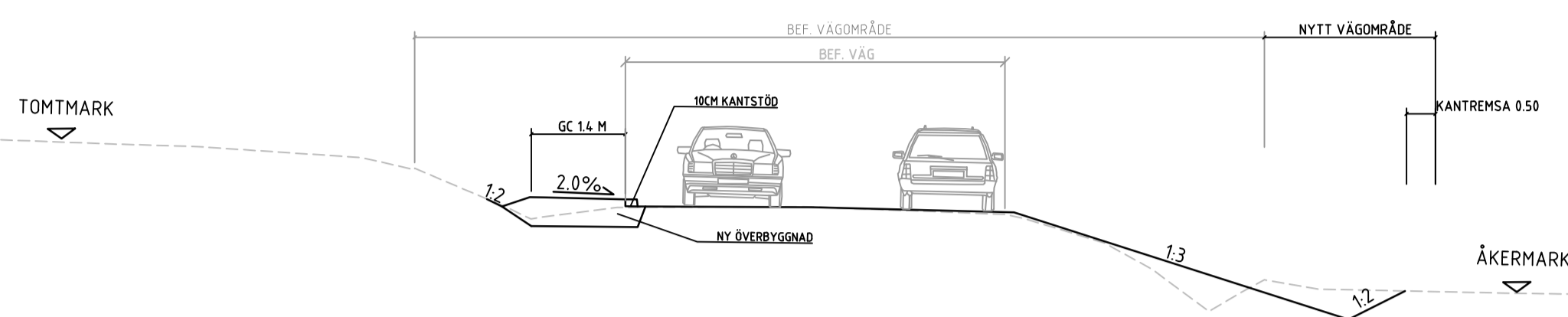


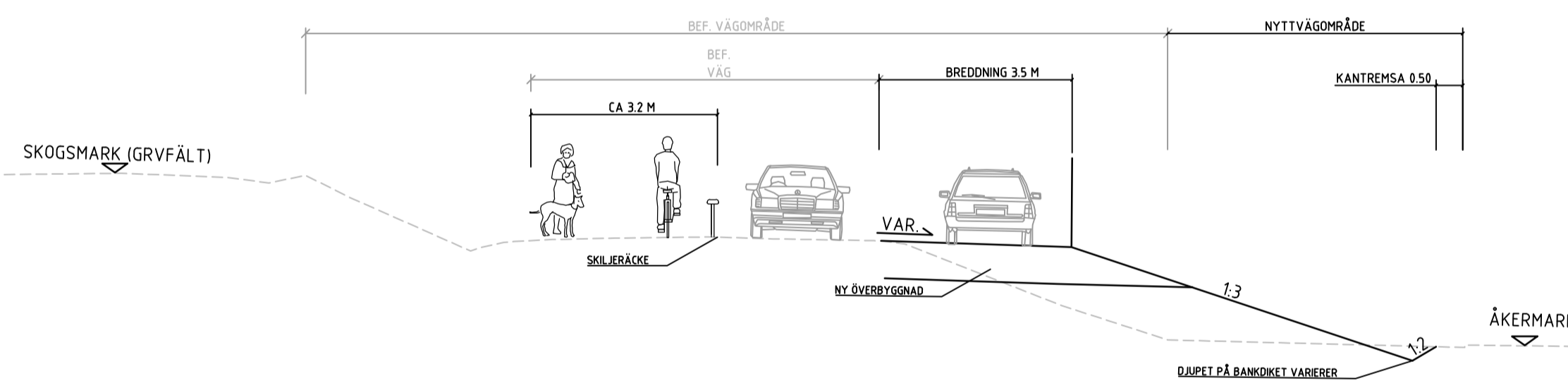
TECKENFÖRKLARING

--- BEFINTLIG TERRASS
 --- NY GC-VÄG

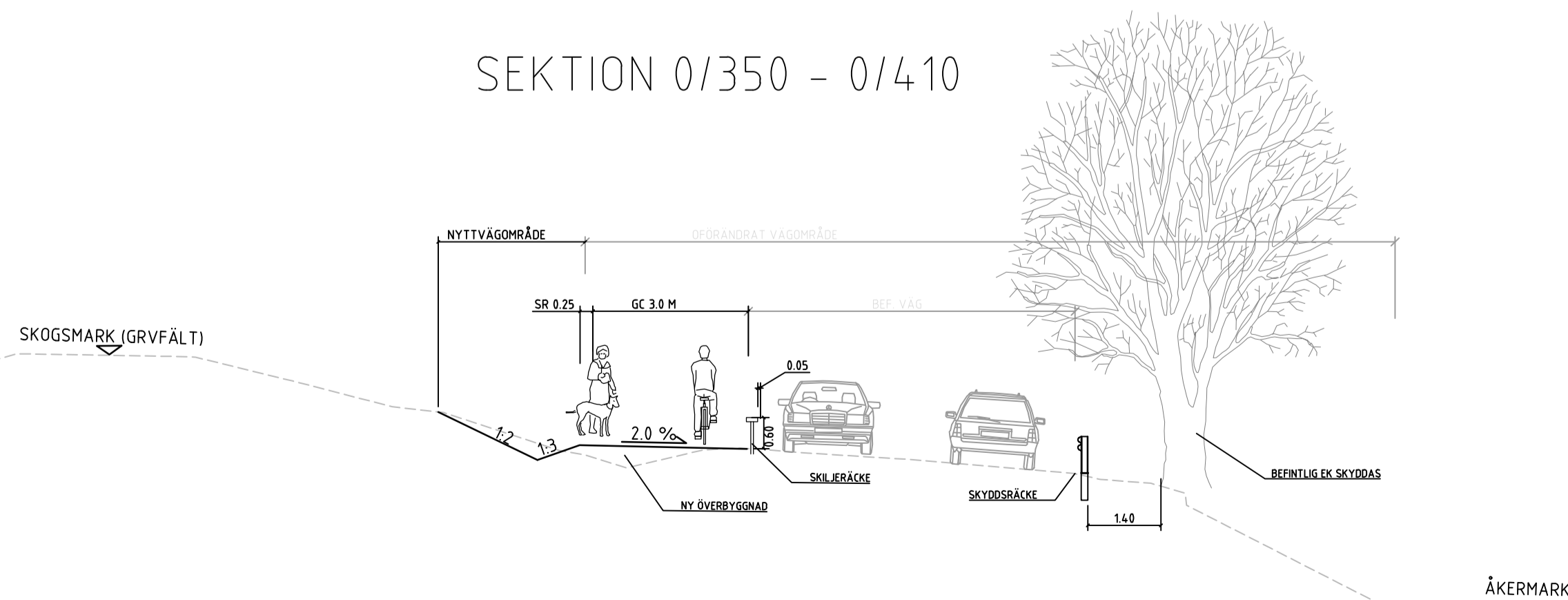
SEKTION 0/020 - 0/060



SEKTION 0/060 - 0/350



SEKTION 0/350 - 0/410

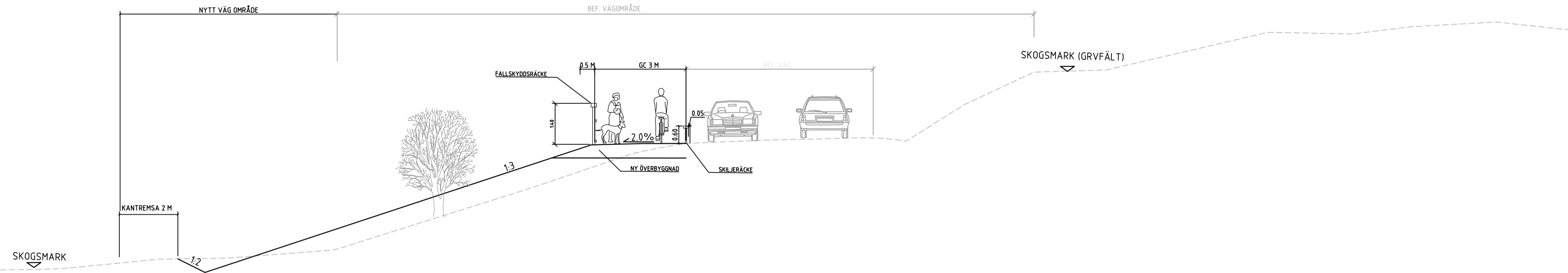


SKALA 1:200
 0 1 2 5 10 15 20
 METER


KANTREMSA: SKOGSMARK: 2 METER
 ÄNGS- / ÅKERMARK: 0.5 METER
 TOMTMARK: 0 METER
 KANTREMSA UTGÅR PÅ VÄSTRA SIDAN MELLAN 0/070-0/595

TYP AV PLAN		VÄGPLAN	
GRANSKNINGSSTATUS / SYFTE		GODKÄND	
HANDLINGSTYP		SAMRÅDSHANDLING	
DATUM	2020-10-30	LEVERANS / ÄNDRINGS-PM	
OBJEKT	PLAN STARKA CYKELSTRÅK E-TUNA - KVICKSUND		
DELOMRÅDE / BANDEL	TUMBO - KVICKSUND		
ANLÄGGNINGSDEL	GÅNG- OCH CYKELVÄG TUMBO - KVICKSUND		
OBJEKTNUMMER / KM	151019	KONSTRUKTIONSNUMMER	
BESTÄLLARE	TRAFIKVERKET	LEVERANTÖR	SWECO
SKAPAD AV	I. JABUR	UPPDRAGSNUMMER	12707213
GODKÄND AV	L. HOLLANDER	AVDELNING	CIVIL
RITNINGSTYP	SEKTIONS-RITNING		
TEKNIKOMRÅDE / INNEHÅLL	VÄGUTFORMNING OCH TRAFIK		
BESKRIVNING	SEKTIONS-RITNING		
SKALA	1:100	FORMAT	A1
RITNINGSNUMMER	1 01 T 04 01	BLAD	NÄSTA BLAD BET

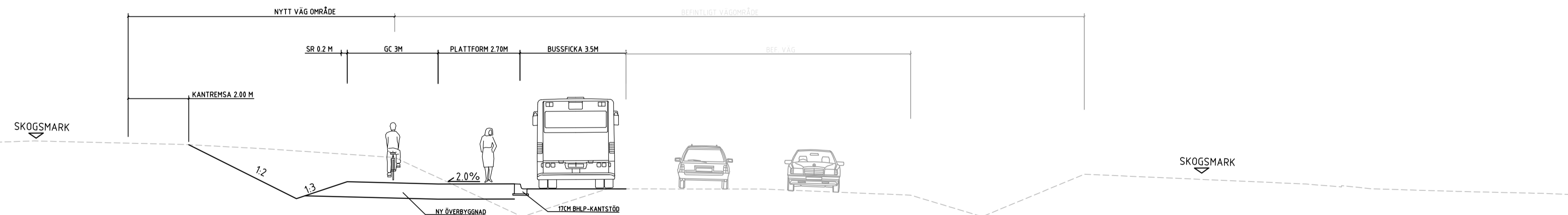
SEKTION 0/600 - 0/970



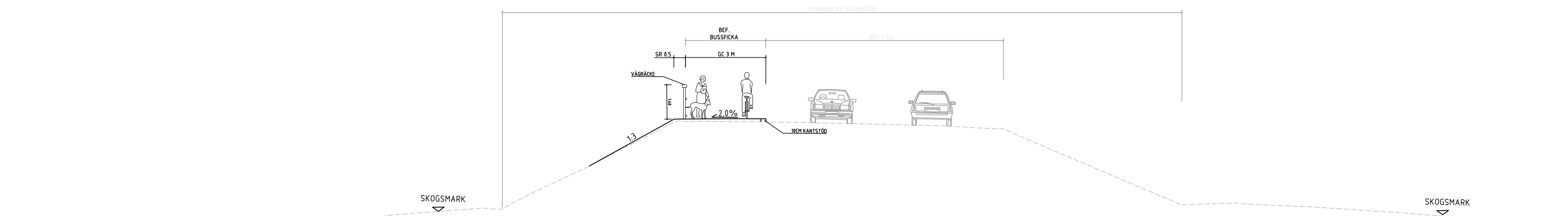
SEKTION 1/000 - 1/400



SEKTION 1/430 - 1/450



SEKTION 1/50 - 1/580



TECKENFÖRKLARING

- BEFINTLIG TERRASS
- NY GC-VÄG

KANTREMSA: SKOGSMARK: 2 METER
ÅNGS- / ÅKERMARK: 0.5 METER
TÖMTMARK: 0 METER
KANTREMSA UTGÅR PÅ VÄSTRA SIDAN MELLAN 0/070-0/595

TYP AV PLAN		VÄGPLAN	
GRANSKNINGSSTATUS / SYFTE		GODKÄND	
HANDLINGSTYP		SAMRÅDSHANDLING	
DATUM	2020-10-30	LEVERANS / ÄNDRINGS-PM	
OBJEKT	PLAN STARKA CYKELSTRÅK E-TUNA - KVICKSUND		
DELOMRÅDE / BANDEL	TUMBO - KVICKSUND		
ANLÄGGNINGSDEL	GÅNG- OCH CYKELVÄG TUMBO - KVICKSUND		
OBJEKTNUMMER / KM	151019	KONSTRUKTIONSNUMMER	
BESTÄLLARE	TRAFIKVERKET	LEVERANTÖR	SWECO
SKAPAD AV	I. JABUR	UPPDRAGSNUMMER	12707213
GODKÄND AV	L. HOLLANDER	AVDELNING	CIVIL
RITNINGSTYP	SEKTIONS-RITNING		
TEKNIKOMRÅDE / INNEHÅLL	VÄGUTFORMNING OCH TRAFIK		
BESKRIVNING	TYPSEKTION		
SKALA	1:100	FORMAT	A1
RITNINGSNUMMER	1 01 T 04 02	BLAD	NÄSTA BLAD BET

