

**TECKENFÖRKLARING**

MARKANSPRÅK

- V1 NYTT VÄGOMRÅDE MED VÄGRÄTT
- V2 NYTT VÄGOMRÅDE MED VÄGRÄTT INOM DETALJPLANLAGT OMRÅDE
- T1 TILFÄLLIG NYTTJANDERÄTT FÖR ARBETSOMRÅDE
- T2 TILFÄLLIG NYTTJANDERÄTT FÖR ETABLERING OCH TILFÄLLIGA UPPLAG
- T3 TILFÄLLIG NYTTJANDERÄTT FÖR JUSTERING AV ANSLÖTNING TILL FÖRPLÅS

TILFÄLLIG NYTTJANDERÄTT GÄLLER FRÅN BYGGSTART TILL 12 MÅNADER EFTER GODKÄND SLUTBESIKTNING

- GRÄNS FÖR VÄGOMRÅDE
- AVGRÄNSNING MELLAN OLIKA TYPER AV MARKANSPRÅK

SKYDDSÅTGÄRDER OCH FÖRSIKTIGHETSMÅTT

- SK1 SKYDDSÅTGÄRD
- SK2 TRUMMA I VATTENDRAG KONSTRUERAD MED FAUNAPASSAGE
- SK3 GRUNDVATTENSKYDD

NYA ANLÄGGNINGAR

- NY VÄGKANT
- NY GC-VÄG I BEFINTLIGT VÄGOMRÅDE
- NY GC-VÄG, VÄGBANERAT MED LÅNGDMÄTNING
- NY UTFORMNING VÄG 939 I BEFINTLIGT VÄGOMRÅDE
- STRANDSKYDD
- REFUG

ÖVRIGA BETECKNINGAR PÅ PLANKARTA

- TRAKTGRÄNS
- FASTIGHETSGRÄNS
- BEFINTLIG VÄGKANT
- BEFINTLIG VÄGMITT
- BEFINTLIG JÄRNVÄG
- VATTENDRAG
- BYGGNAD
- TRAKTNAMN
- FASTIGHETSBEDECKNING
- GRÄNS FÖR DETALJPLAN
- GRÄNS FÖR SERVITUT
- GRÄNS FÖR GEMENSAMHETSANLÄGGNING

KANTREMSEA:

- SKOGSMARK: 2 METER
- ÅNGS- / ÅKERMARK: 0,5 METER
- TOMTMARK: 0 METER

KANTREMSEA UTGÅR PÅ VÄSTRA SIDAN MELLAN 0/070-0/595

UPPLYSNINGAR

- FÖRBUDD INOM ETT STRANDSKYDD ENLIGT 7:15 MILJÖBALKEN
- GÄLLER INTE FÖR BYGGANDE AV ALLMÄN VÄG ENLIGT EN FASTSTÄLLD VÄGPLAN MED STÖD AV 7:16 MILJÖBALKEN
- SKYDDIGHETEN ATT GÖRA ANMÄLAN FÖR SAMRÅD ENLIGT 12:6 MILJÖBALKEN GÄLLER INTE BYGGANDE AV ALLMÄN VÄG OM VERKSAMHETEN OCH ÅTGÄRDEN ANGES I EN FASTSTÄLLD VÄGPLAN MED STÖD AV 12:6a MILJÖBALKEN

KOORDINATSYSTEM

PLAN SWEREF 99 16 30  
HÖJD: RH 2000  
DATUM FASTIGHETSKARTA: 2020-09-11  
DATUM GRUNDKARTA: 2020-09-16

SKALA 1:1000  
0 5 10 20 50 100  
METER

**VÄGPLAN**

GRANSKNINGSSTATUS / SYFTE

**GODKÄND**

HANDLINGSTYP

**SAMRÅDSHANDLING**

DATUM 2020-10-30 LEVERANS / ÄNDRINGS-PM

OBJEKT

**PLAN STARKA CYKELSTRÅK E-TUNA - KVICKSUND**

DELOMRÅDE / BANDEL

**TUMBO - KVICKSUND**

ANLÄGGNINGSDÄL

GÅNG- OCH CYKELVÄG TUMBO - KVICKSUND VÄG 939

OBJEKTNUMMER / KM 151019 KONSTRUKTIONNUMMER

BESTÄLLARE LEVERANTÖR

**TRAFIKVERKET** **SWECO**

SKAPAD AV I. JABUR UPPDRAGSNUMMER 12708012

GODKÄND AV L. HOLLANDER AVDELNING CIVIL

RITNINGSTYP

**PLANRITNING**

TEKNIKOMRÅDE / INNEHÅLL

**TEKNIKÖVERGRIPANDE**

BESKRIVNING

PLANKARTA

KM 0/000 - 0/400

KM 0/400 - 0/950

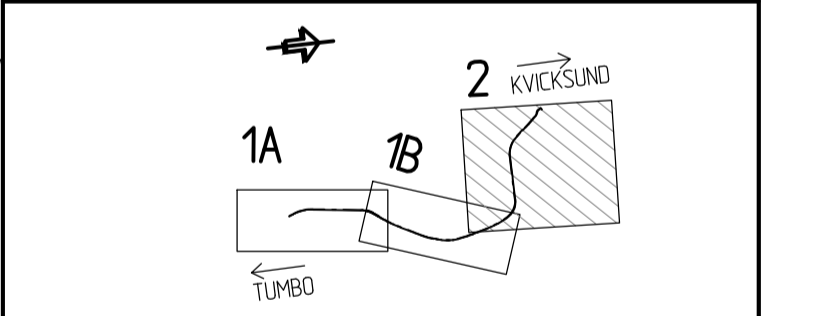
SKALA 1:1000 FORMAT A1 FÖRVALTNINGSNUMMER

RITNINGNUMMER 1 01 C 02 01 BLAD NÄSTA BLAD BET

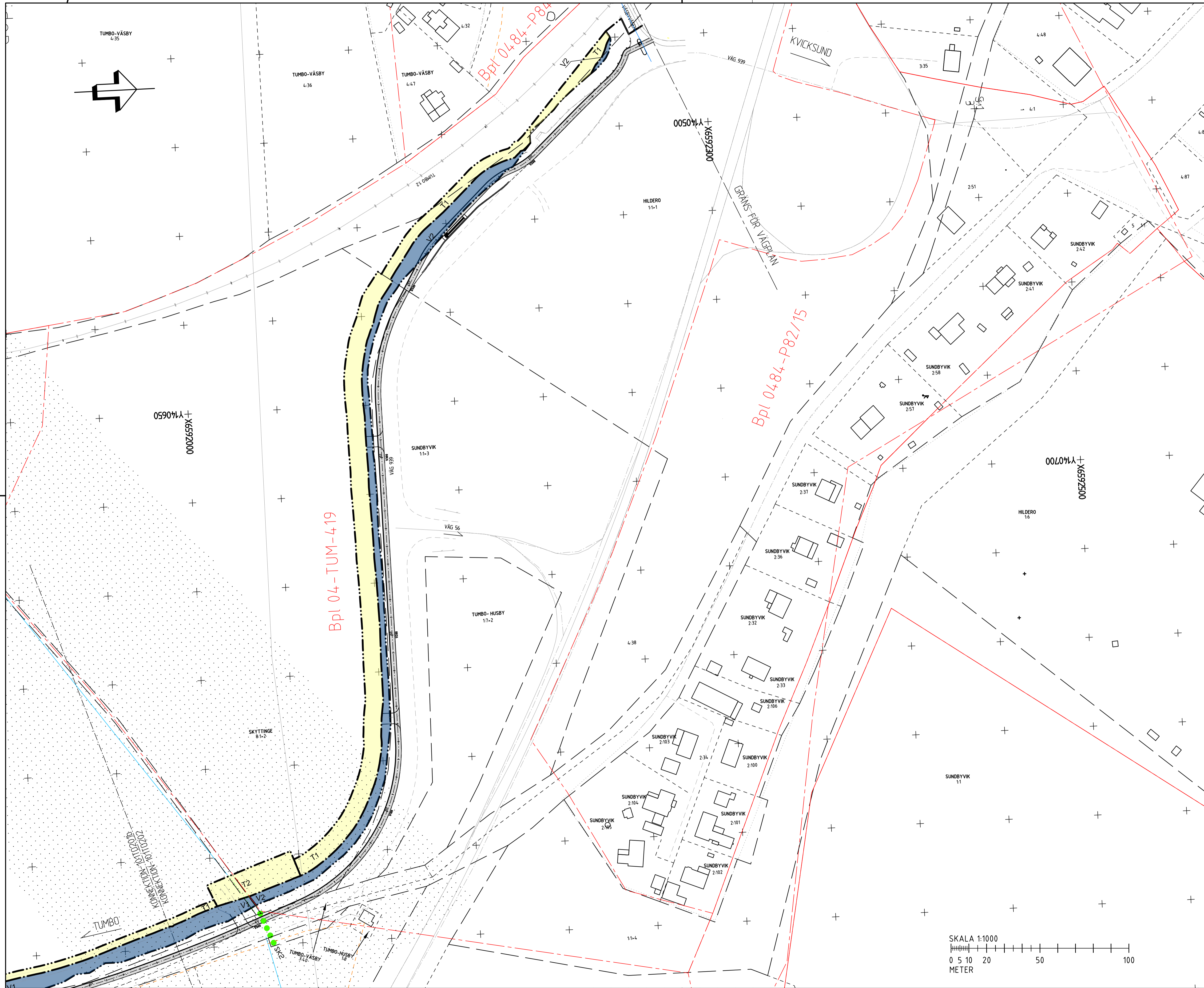
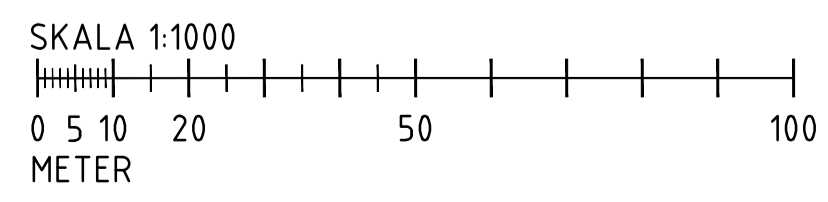


# TECKENFÖRKLARING

- MARKANSPRÅK**
- V1 NYTT VÄGOMRÅDE MED VÄGRÄTT
  - V2 NYTT VÄGOMRÅDE MED VÄGRÄTT INOM DETALJPLANLAGT OMRÅDE
  - T1 TILFÄLLIG NYTTJÄNDERÄTT FÖR ARBETSOMRÅDE
  - T2 TILFÄLLIG NYTTJÄNDERÄTT FÖR ETABLERING OCH TILFÄLLIGA UPPLAG
  - T3 TILFÄLLIG NYTTJÄNDERÄTT FÖR JUSTERING AV ANSLUTNING TILL PUMPHUS
- TILFÄLLIG NYTTJÄNDERÄTT GÄLLER FRÅN BYGGSTART TILL 12 MÅNADER EFTER GODKÄND SLUTBESKUTNING
- GRÄNS FÖR VÄGOMRÅDE
  - AVGRÄNSNING MELLAN OLKA TYPER AV MARKANSPRÅK
- SKYDDSGÅRDER OCH FÖRSIKTIGHETSMÅTT**
- SK1 SKYDDSRÄCKE EK
  - SK2 TRUMMA I VATTENDRAG KONSTRUERAD MED FAUNAPASSAGE
  - SK3 GRUNDVATTENSKYDD
- NYA ANLÄGGNINGAR**
- NY VÄGKANT
  - NY GE-VÄG I BEFINTLIGT VÄGOMRÅDE
  - NY GE-VÄG, VÄGBANKENK MED LÄNGDMÄTNING
  - NY UTFORMNING VÄG 939 I BEFINTLIGT VÄGOMRÅDE
  - STRANDSKYDD
  - REFUG
- ÖVRIGA BETECKNINGAR PÅ PLANKARTA**
- TRAKTGRÄNS
  - FASTIGHETSGRÄNS
  - BEFINTLIG VÄGKANT
  - BEFINTLIG VÄGMITT
  - BEFINTLIG JÄRNVÄG
  - VATTENDRAG
  - BYGGNAD
  - TRAKTNAMN
  - FASTIGHETSBECKENING
  - GRÄNS FÖR DETALJPLAN
  - LEDNINGSRÄTT
  - GRÄNS FÖR SERVITUT
  - GRÄNS FÖR GEMENSAMHETSANLÄGNING
- KANTREMSA:**
- SKOGSMARK: 2 METER
  - ÅNGS- / ÅKERMARK: 0,5 METER
  - TOMTMARK: 0 METER
- KANTREMSA UTGÅR PÅ VÄSTRA SIDAN MELLAN 0/070-0/595
- UPPLYSNINGAR**
- FÖRBUDDEN INOM ETT STRANDSKYDD ENLIGT 7:15 MILJÖBALKEN
  - GÄLLER INTE FÖR BYGGANDE AV ALLMÄN VÄG ENLIGT EN FASTSTÄLLD VÄGPLAN MED STÖD AV 7:16 MILJÖBALKEN
  - SKYLDIGHETEN ATT GÖRA ANMÄLAN FÖR SAMRÅD ENLIGT 12:6 MILJÖBALKEN GÄLLER INTE FÖR BYGGANDE AV ALLMÄN VÄG OM VERKSAMHETEN OCH ÅTGÄRDEN ANGES I EN FASTSTÄLLD VÄGPLAN MED STÖD AV 12:6a MILJÖBALKEN
- KOORDINATSYSTEM**
- PLAN: SWEREF 99 16 30
  - HÖJD: RH 2000
  - DATUM FASTIGHETSKARTA: 2020-09-11
  - DATUM GRUNDKARTA: 2020-09-16



TYP AV PLAN		<b>VÄGPLAN</b>	
GRÄNSKÄRNINGSTATUS / SYFTE		<b>GODKÄND</b>	
HANDLINGSTYP		<b>SAMRÅDSHANDLING</b>	
DATUM	LEVERANS / ÄNDRINGS-PM	OBJEKT	
2020-10-30		<b>PLAN STARKA CYKELSTRÅK E-TUNA - KVICKSUND</b>	
DELOMRÅDE / BANDEL		ANLÄGGNINGSDEN	
<b>TUMBO - KVICKSUND</b>		<b>GÅNG- OCH CYKELVÄG TUMBO - KVICKSUND VÄG 939</b>	
OBJEKTNUMMER / KM	KONSTRUKTIONNUMMER	BESTÄLLARE	
151019		<b>TRAFIKVERKET</b>	
LEVERANTÖR		<b>SWECO</b>	
SKAPAD AV	UPPDRAGSNUMMER	GODKÄND AV	
J. JABUR	12708012	L. HOLLANDER	
RITNINGSTYP		AVDELNING	
<b>PLANRITNING</b>		CIVIL	
TEKNIKOMRÅDE / INNEHÅLL		BESKRIVNING	
<b>TEKNIKÖVERGRIPANDE</b>		<b>PLANKARTA</b>	
SKALA		FÖRVALTNINGSNUMMER	
1:1000		A1	
RITNINGNUMMER	BLAD	NÄSTA BLAD	BET
1 01 C 02 02			



2020-10-06 11:30  
 2020-10-06 12:54  
 2020-10-06 14:25  
 2020-10-06 15:51  
 2020-10-06 17:25  
 2020-10-06 18:51  
 2020-10-06 20:25  
 2020-10-06 21:51  
 2020-10-06 23:25  
 2020-10-07 00:00  
 2020-10-07 01:30  
 2020-10-07 03:00  
 2020-10-07 04:30  
 2020-10-07 06:00  
 2020-10-07 07:30  
 2020-10-07 09:00  
 2020-10-07 10:30  
 2020-10-07 12:00  
 2020-10-07 13:30  
 2020-10-07 15:00  
 2020-10-07 16:30  
 2020-10-07 18:00  
 2020-10-07 19:30  
 2020-10-07 21:00  
 2020-10-07 22:30  
 2020-10-07 24:00