



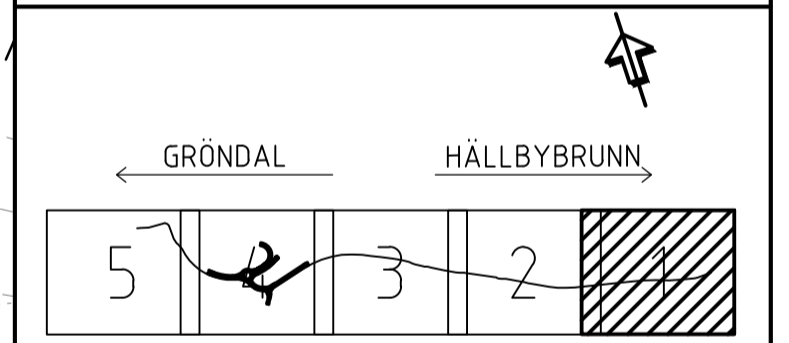
TECKENFÖRKLARING

- MARKANSPRÅK**
- V1** NYTT VÄGOMRÅDE MED VÄGRÄTT
 - V2** NYTT VÄGOMRÅDE MED VÄGRÄTT INOM DETALJPLANLAGT OMRÅDE
 - Vi** NYTT INSKRÄNKT VÄGRÄTT
 - T1** TILFÄLLIG NYTT JANDERÄTT FÖR ARBETSOMRÅDE
 - T2** TILFÄLLIG NYTT JANDERÄTT FÖR ETABLERING OCH TILFÄLLIGA UPPLAG
 - T3** TILFÄLLIG NYTT JANDERÄTT FÖR BYGGNATION AV SKOGSANSLUTNING
- TILFÄLLIG NYTT JANDERÄTT GÄLLER FRÅN BYGGSTART TILL 12 MÅNADER EFTER GODKÄND SLUTBESIKTNING
- GRÄNS FÖR VÄGOMRÅDE
 - AVGRÄNSNING MELLAN OLIKA TYPER AV MARKANSPRÅK
 - NYTT VILTSTANGSEL

- SKYDDSÅTGÄRDER OCH FÖRSIKTIGHETSMÅTT**
- STRANDSKYDD
 - NYA ANLÄGGNINGAR
 - NY VÄGKANT
 - NY GC-VÄG, VÄGBANEKANT MED LÄNGDMÄTNING
 - NY RAMP OCH CIRKULATIONSPLATS
- ÖVRIGA BETECKNINGAR PÅ PLANKARTA**
- TRAKTGRÄNS
 - FASTIGHETSGRÄNS
 - BEFINTLIG VÄGKANT
 - BEFINTLIG VÄGMITT
 - BYGGNAD
 - TRAKTNAMN
 - FASTIGHETSBECKENING
 - GRÄNS FÖR DETALJPLAN
 - LEDNINGSRÄTT
 - GRÄNS FÖR SERVITUT
 - GRÄNS FÖR GEMENSAMHETSANLÄGNING
 - VATTENDRAG
- X X** INDRAGNING AV VÄG OCH/ELLER OMRÅDE FRÅN ALLMANT UNDERHÅLL

- KANTREMSA:**
- SKOGSMARK: 2 METER
 - ÅNGS- /ÅKERMARK: 0,5 METER
 - TOMTMARK: 0 METER
- KANTREMSA UTGÅR MELLAN 2/300-2/761

- UPPLYSNINGAR**
- SKYLDIGHETEN ATT GÖRA ANMÄLAN FÖR SAMRÅD ENLIGT 12:6 MILJÖBALKEN GÄLLER INTE BYGGANDE AV ALLMÄN VÄG OM VERKSAMHETEN OCH ÅTGÄRDEN ANGES I EN FASTSTÄLLD VÄGPLAN MED STÖD AV 12:6a MILJÖBALKEN
 - FÖRBUDEN INOM ETT STRANDSKYDD ENLIGT 7:15 MILJÖBALKEN GÄLLER INTE FÖR BYGGANDE AV ALLMÄN VÄG ENLIGT EN FASTSTÄLLD VÄGPLAN MED STÖD AV 7:16 MILJÖBALKEN
- KOORDINATSYSTEM**
- PLAN: SWEREF 99 16 30
 - HÖJD: RH 2000
 - DATUM FASTIGHETSKARTA: 2020-10-12
 - DATUM GRUNDKARTA: 2020-10-21



TYP AV PLAN **VÄGPLAN**

GRANSKNINGSSTATUS / SYFTE **GODKÄND**

HANDLINGSTYP **SAMRÅDSHANDLING**

DATUM **2020-12-07** LEVERANS / ÄNDRINGS-PM

OBJEKT **PLAN STARKA CYKELSTRÅK E-TUNA-KVICKSUND**

DELOMRÅDE / BANDEL **HÄLLBYBRUNN-GRÖNDAL**

ANLÄGGNINGSDEL **GÄNG- OCH CYKELVÄG HÄLLBYBRUNN-GRÖNDAL**

OBJEKTNUMMER / KM **151019** KONSTRUKTIONSNUMMER

BESTÄLLARE **TRAFIKVERKET** LEVERANTÖR **SWECO**

SKAPAD AV **I. JABUR** UPPDRAGSNUMMER **12708012**

GODKÄND AV **T. HEDENGREN** AVDELNING **CIVIL**

RITNINGSTYP **PLANRITNING**

TEKNIKOMRÅDE / INNEHÅLL **C TEKNIKÖVERGRIPANDE**

BESKRIVNING **PLANKARTA 0/000 - 0/600**

SKALA **1:1000** FORMAT **A1** FÖRVALTNINGSNUMMER

RITNINGSNUMMER **2 01 C 02 01** BLAD **1** NÄSTA BLAD **2** BET

XREF: MODEL: 12000007 2020-10-23 14:41
 MODEL: 12000007 2020-10-23 14:41
 MODEL: 12000007 2020-10-23 14:41
 MODEL: 12000007 2020-10-23 14:41
 MODEL: 12000007 2020-10-23 14:41
 MODEL: 12000007 2020-10-23 14:41
 MODEL: 12000007 2020-10-23 14:41
 MODEL: 12000007 2020-10-23 14:41
 MODEL: 12000007 2020-10-23 14:41
 MODEL: 12000007 2020-10-23 14:41
 MODEL: 12000007 2020-10-23 14:41
 MODEL: 12000007 2020-10-23 14:41
 MODEL: 12000007 2020-10-23 14:41

Rening P:\22831\201802\FK-ZC-nyg\hällbybrunn-hällbybrunn\000\5_A\Arbetsmaterial\BIN\CV1\0808_CIVIL_C0201.dwg Skapad av: Jabur, för datum 2020-12-04 10:37



TECKENFÖRKLARING

MARKANSPRÅK

- V1 NYTT VÄGOMRÅDE MED VÄGRÄTT
- V2 NYTT VÄGOMRÅDE MED VÄGRÄTT INOM DETALJPLANLAGT OMRADE
- Vi NYTT INSKRÄNKTT VÄGRÄTT
- T1 TILFÄLLIG NYTT JANDERRÄTT FÖR ARBETSOMRÅDE
- T2 TILFÄLLIG NYTT JANDERRÄTT FÖR ETABLERING OCH TILFÄLLIGA UPLAG
- T3 TILFÄLLIG NYTT JANDERRÄTT FÖR BYGGNATION AV SKOGANSLUTNING

TILFÄLLIG NYTT JANDERRÄTT GÄLLER FRÅN BYGGSTART TILL 12 MÅNADER EFTER GODKÄND SLUTBESIKTNING

GRÄNS FÖR VÄGOMRÅDE
 AVGRÄNSNING MELLAN OLIKA TYPER AV MARKANSPRÅK
 NYTT VILTSTÅNGSEL

SKYDDSAKTGÄRDER OCH FÖRSIKTIGHETSMÅTT

- STRANDSKYDD

NYA ANLÄGGNINGAR

- NY VÄGKANT
- NY GC-VÄG, VÄGBANEKANT MED LÄNGDMÄTNING
- NY RAMP OCH CIRKULATIONSPLATS

ÖVRIGA BETECKNINGAR PÅ PLANKARTA

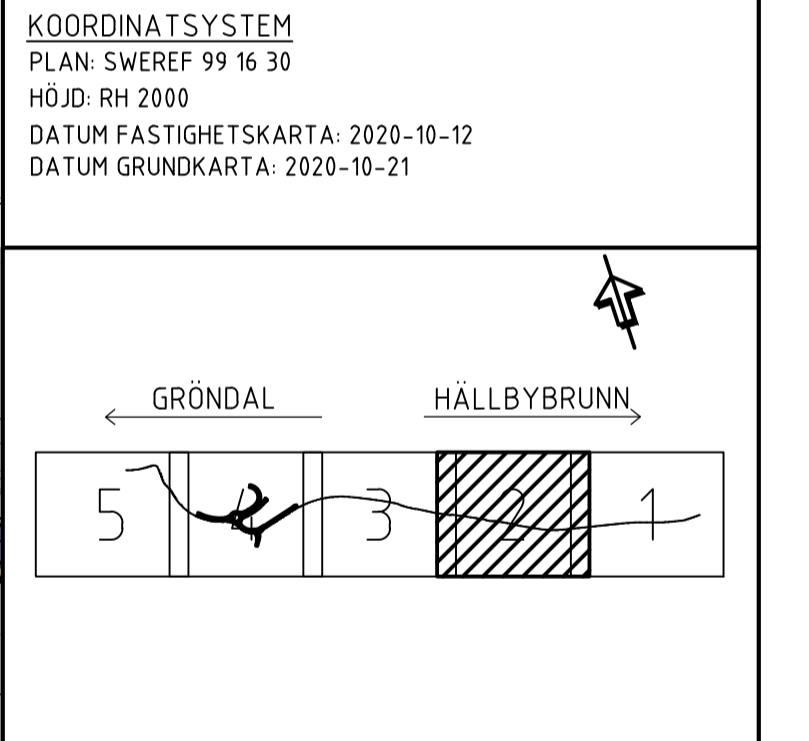
TRAKTGRÄNS

- FASTIGHETSGRÄNS
- BEFINTLIG VÄGKANT
- BEFINTLIG VÄGMITT
- BYGGNAD
- TRAKTNAMN
- FASTIGHETSBECKENING
- GRÄNS FÖR DETALJPLAN
- LEDNINGSRÄTT
- GRÄNS FÖR SERVITUT
- GRÄNS FÖR GEMENSAMHETSANLÄGGNING
- VATTENDRAG

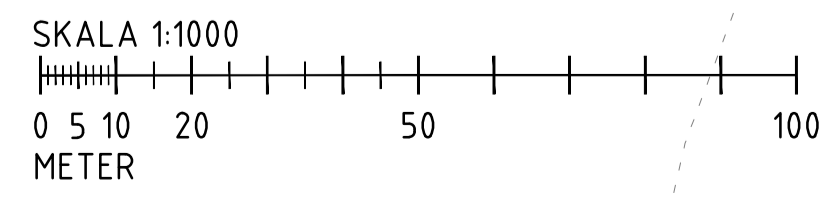
EGELSTA
 2:1

KANTREMSA:
 INDRAGNING AV VÄG OCH/ELLER OMRADE FRÅN ALLMANT UNDERHÅLL
 SKOGSMARK: 2 METER
 ÅNGS- /ÅKERMARK: 0,5 METER
 TOMTMARK: 0 METER
 KANTREMSA UTGÅR MELLAN 2/300-2/761

UPPLYSNINGAR
 - SKYLDIGHETEN ATT GÖRA ANMÄLAN FÖR SAMRÅD ENLIGT 12:6 MILJÖBALKEN GÄLLER INTE BYGGANDE AV ALLMÄN VÄG OM VERKSAMHETEN OCH ÅTGÄRDEN ANGES I EN FASTSTÄLLD VÄGPLAN MED STÖD AV 12:6a MILJÖBALKEN
 - FÖRBUDEN INOM ETT STRANDSKYDD ENLIGT 7:15 MILJÖBALKEN GÄLLER INTE FÖR BYGGANDE AV ALLMÄN VÄG ENLIGT EN FASTSTÄLLD VÄGPLAN MED STÖD AV 7:16 MILJÖBALKEN



| | | |
|---|------------------------|--------------------|
| VÄGPLAN | | |
| GODKÄND | | |
| SAMRÅDSHANDLING | | |
| TYP AV PLAN | HANDLINGSTYP | |
| GRANSKNINGSSTATUS / SYFTE | DATUM | |
| 2020-12-07 | 2020-12-07 | |
| OBJEKT | LEVERANS / ÄNDRINGS-PM | |
| PLAN STARKA CYKELSTRÅK E-TUNA-KVICKSUND | 12708012 | |
| DELOMRÅDE / BANDEL | KONSTRUKTIONSNUMMER | |
| HÄLLBYBRUNN-GRÖNDAL | 151019 | |
| ANLÄGGNINGSDEL | BESTÄLLARE | |
| GÅNG- OCH CYKELVÄG HÄLLBYBRUNN-GRÖNDAL | TRAFIKVERKET | |
| OBJEKTNUMMER / KM | LEVERANTÖR | |
| 151019 | SWECO | |
| SKAPAD AV | LEVERANSSTATUS | |
| I. JABUR | 12708012 | |
| GODKÄND AV | AVDELNING | |
| T. HEDEGREN | CIVIL | |
| RITNINGSTYP | RITNINGSTYP | |
| PLANRITNING | C TEKNIKÖVERGRIPANDE | |
| TEKNIKOMRÅDE / INNEHÅLL | BESKRIVNING | |
| | PLANKARTA | |
| | 0/600 - 1/200 | |
| SKALA | FORMAT | FÖRVALTNINGSNUMMER |
| 1:1000 | A1 | |
| RITNINGSNUMMER | BLAD | NÄSTA BLAD |
| 2 01 C 02 02 | 2 | 3 |
| | BET | |



MOELLN 20200207

| | |
|------------------|-----------------|
| 2020-12-07 13:38 | MOELLN 20200207 |
| 2020-12-07 13:38 | MOELLN 20200207 |
| 2020-12-07 13:38 | MOELLN 20200207 |
| 2020-12-07 13:38 | MOELLN 20200207 |
| 2020-12-07 13:38 | MOELLN 20200207 |
| 2020-12-07 13:38 | MOELLN 20200207 |
| 2020-12-07 13:38 | MOELLN 20200207 |
| 2020-12-07 13:38 | MOELLN 20200207 |
| 2020-12-07 13:38 | MOELLN 20200207 |
| 2020-12-07 13:38 | MOELLN 20200207 |

TECKENFÖRKLARING

| | |
|-----------|---|
| V1 | NYTT VÄGOMRÅDE MED VÄGRÄTT |
| V2 | NYTT VÄGOMRÅDE MED VÄGRÄTT INOM DETALJPLANELAGT OMRADE |
| Vi | NYTT INSKRÄNKT VÄGRÄTT |
| T1 | TILLFÄLLIG NYTT JANDERÄTT FÖR ARBETSOMRÅDE |
| T2 | TILLFÄLLIG NYTT JANDERÄTT FÖR ETABLERING OCH TILLFÄLLIGA UPPLAG |
| T3 | TILLFÄLLIG NYTT JANDERÄTT FÖR BYGGNATION AV SKOGSANSLUTNING |

TILLFÄLLIG NYTT JANDERÄTT GÄLLER FRÅN BYGGSTART TILL 12 MÅNADER EFTER GODKÄND SLUTBESIKTNING

- GRÄNS FÖR VÄGOMRÅDE
- AVGRÄNSNING MELLAN OLIKA TYPER AV MARKANSPRÅK
- NYTT VILTSTANGSEL

SKYDDSTÅTGÄRDER OCH FÖRSIKTIGHETSMÅTT

| | |
|-------------------------|---|
| | STRANDSKYDD |
| NYA ANLÄGGNINGAR | |
| | NY VÄGKANT |
| | NY GC-VÄG, VÄGBANEKANT MED LÄNGDMÄTNING |
| | NY RAMP OCH CIRKULATIONSPLATS |

ÖVRIGA BETECKNINGAR PÅ PLANKARTA

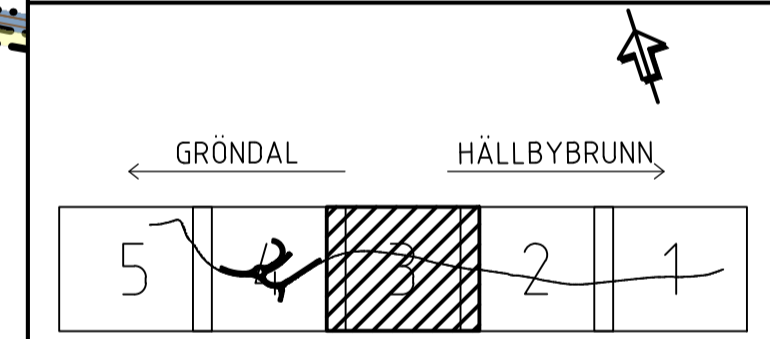
| | |
|--|---|
| | TRAKTGRÄNS |
| | FASTHETSGRÄNS |
| | BEFINTLIG VÄGKANT |
| | BEFINTLIG VÄGMITT |
| | BYGGNAD |
| | TRAKTINAMN |
| | FASTHETSBECKENING |
| | GRÄNS FÖR DETALJPLAN |
| | GRÄNS FÖR SERVITUT |
| | GRÄNS FÖR GEMENSAMHETSANLÄGGNING |
| | VATTENDRAG |
| | INDRAGNING AV VÄG OCH/ELLER OMRADE FRÅN ALLMÄNT UNDERHÅLL |

KANTREMSA:
 SKOGSMARK: 2 METER
 ÅNGS- / ÅKERMARK: 0.5 METER
 TOMTMARK: 0 METER
 KANTREMSA UTGÅR MELLAN 2/300-2/761

UPPLYSNINGAR
 SKYLDIGHETEN ATT GÖRA ANMÄLAN FÖR SAMRÅD ENLIGT 12:6 MILJÖBALKEN GÄLLER INTE BYGGANDE AV ALLMÄN VÄG OM VERKSAMHETEN OCH ÅTGÄRDEN ANGES I EN FASTSTÄLLD VÄGPLAN MED STÖD AV 12:6a MILJÖBALKEN

FÖRBUDEN INOM ETT STRANDSKYDD ENLIGT 7:15 MILJÖBALKEN GÄLLER INTE FÖR BYGGANDE AV ALLMÄN VÄG ENLIGT EN FASTSTÄLLD VÄGPLAN MED STÖD AV 7:16 MILJÖBALKEN

COORDINATSYSTEM
 PLAN: SWEREF 99 16 30
 HÖJD: RH 2000
 DATUM FASTHETSKARTA: 2020-10-12
 DATUM GRUNKARTA: 2020-10-21



TYP AV PLAN
VÄGPLAN

GRÄNSKÄRNINGSTATUS / SYFTE
GODKÄND

HANDLINGSTYP
SAMRÅDSHANDLING

DATUM
 2020-12-07

LEVERANS / ÄNDRINGS-PM
 (Blank)

OBJEKT
PLAN STARKA CYKELSTRÅK E-TUNA-KVICKSUND

DELOMRÅDE / BANDEL
HÅLLBYBRUNN-GRÖNDAL

ANLÄGGNINGSDEL
GÅNG- OCH CYKELVÄG HÅLLBYBRUNN-GRÖNDAL

OBJEKTNUMMER / KM
 151019

KONSTRUKTIONSNUMMER
 (Blank)

BESTÄLLARE
TRAFIKVERKET

LEVERANTÖR
SWECO

SKAPAD AV
I. JABUR

UPPDRAGSNUMMER
 12708012

GODKÄND AV
T. HEDENGREN

ÄVDELNING
 CIVIL

RITNINGSTYP
PLANKRITNING

TEKNIKOMRÅDE / INNEHÅLL
C TEKNIKÖVERGRIPANDE

BESKRIVNING
PLANKARTA 1/200 - 1/800

SKALA
1:1000

FORMAT
A1

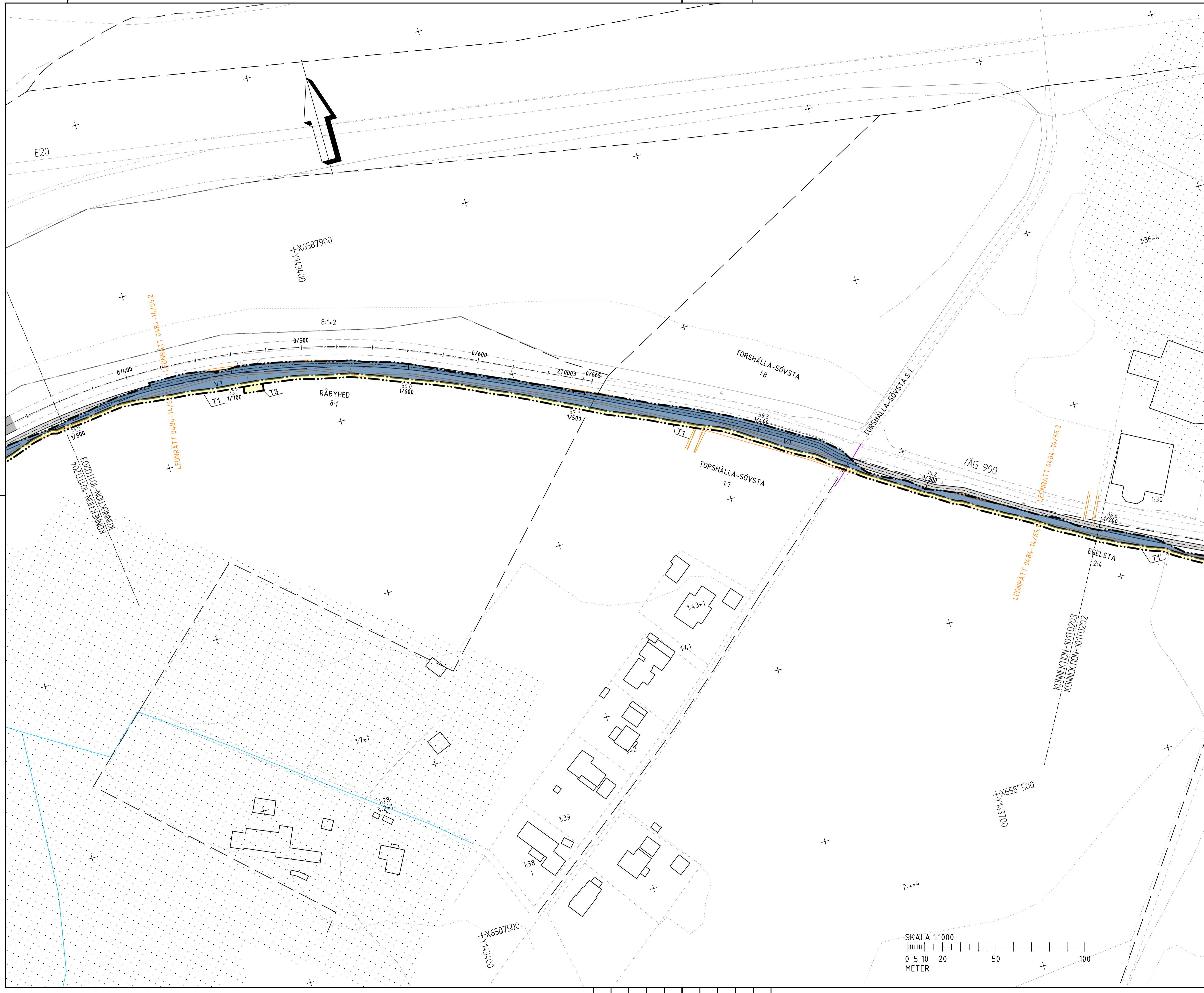
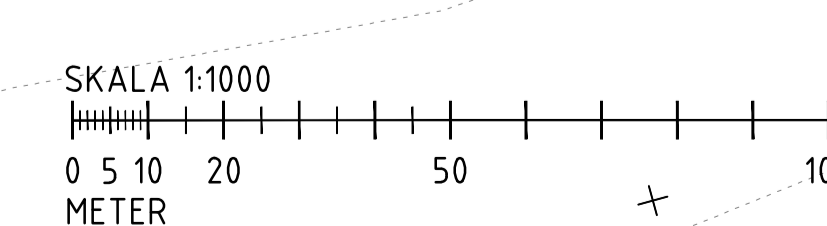
FÖRVALTNINGSNUMMER
 (Blank)

RITNINGNUMMER
2 01 C 02 03

BLAD
3

NÄSTA BLAD
4

BET
 (Blank)



2020-10-29 14:41
 MODEL: L27002027
 2020-10-29 13:38
 2020-10-29 12:55
 2020-10-29 12:55
 2020-10-29 12:55
 2020-10-29 12:55
 2020-10-29 12:55
 2020-10-29 12:55
 2020-10-29 12:55
 2020-10-29 12:55
 2020-10-29 12:55

Ring: P: 0293120802; K: EC; sig: hedsand-hallbybrunn000v5; Adress: staveg 1, BUN CV1 1688; CDE0203.dwg; Skapat av: Jabur; Utgivet: 2020-10-29 12:55

