

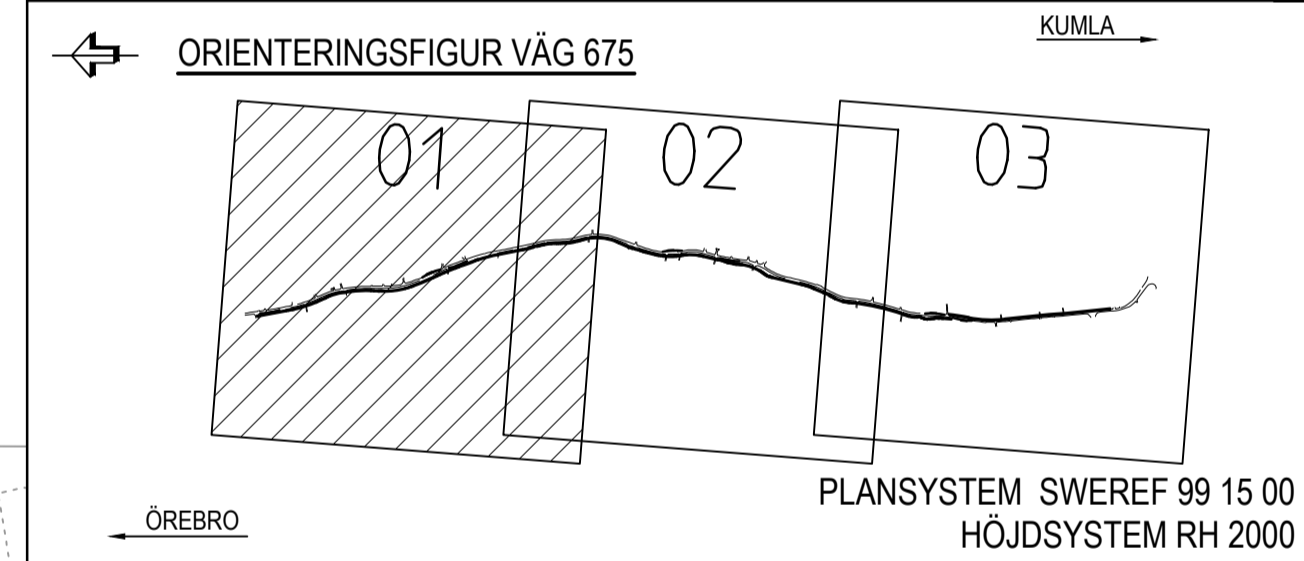
**TECKENFÖRKLARING:**

**ÄTGÄRD**

- GCM-VÄG SOM DEL AV BEFINTLIG VÄG
- FRILIGGANDE GCM-VÄG PARALLELLT MED BEFINTLIG VÄG

**TRAFIKREGLERING**

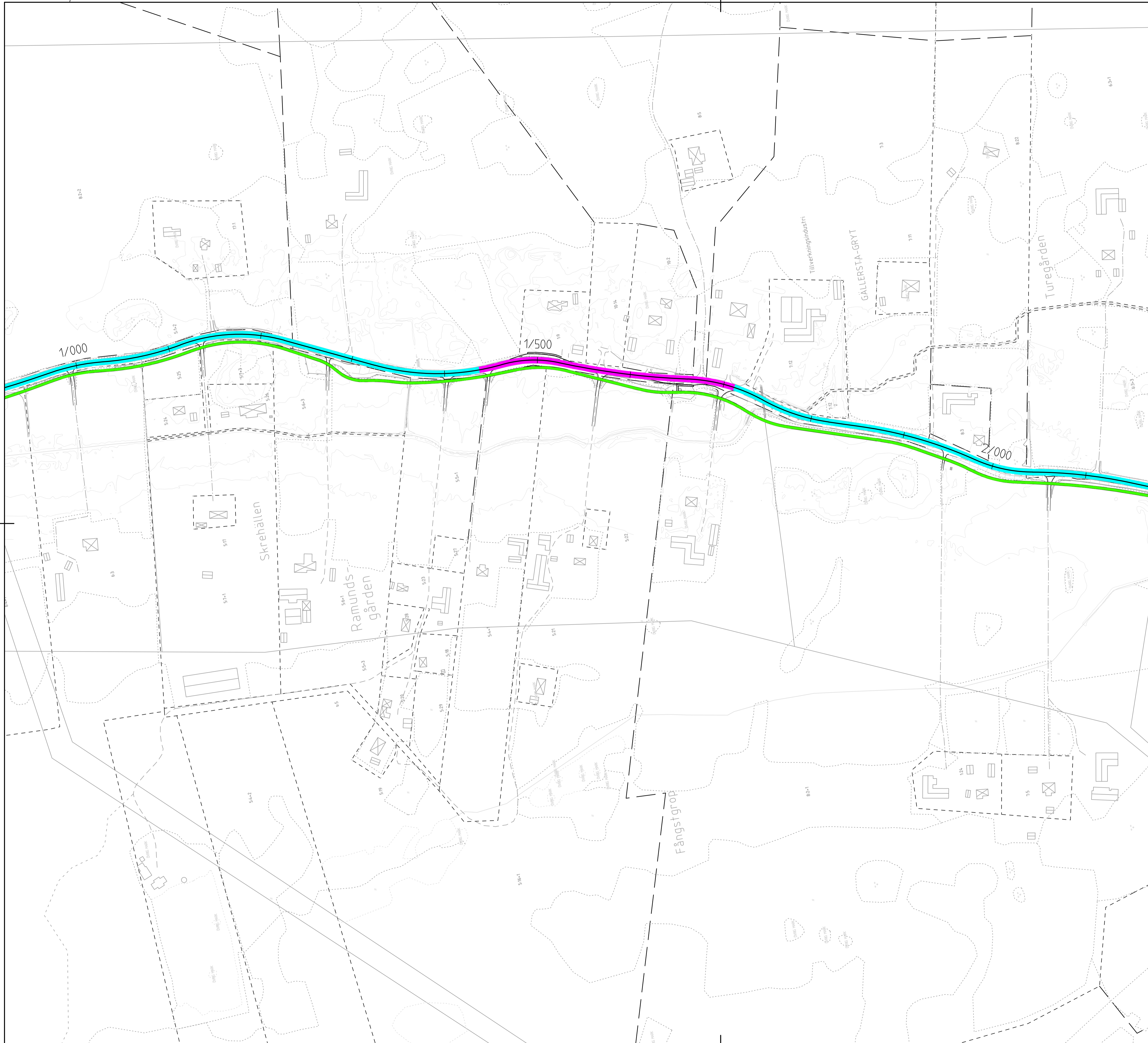
- LOTS/SIGNAL 1 KF. VID LÄNGRE ÄTGÄRDER DELAS STRÄCKAN IN I DELSTRÄCKOR OM MAX 500M LÅNGA
- 2 KF. DÄR ARBETEN MÅSTE UTFÖRAS INOM VÄGENS SÄKERHETSZON SÄNKS HASTIGHETEN TILL 50 KM/H OCH KOMPLETTERAS MED MARKERINGSSKÄRMAR ALTERNATIVT KOMPLETTERING AV BARRIÄR



TYP AV PLAN		<b>VÄGPLAN</b>	
GRANSKNINGSSTATUS / SYFTE			
HANDLINGSTYP			
DATUM		LEVERANS / ÄNDRINGS-PM	
2022-04-05			
OBJEKT			
<b>VÄG 675 NORRA BRO-ALMBRO/GÄLLERSTA</b>			
DELOMRÅDE / BANDEL			
<b>2 NORRA BRO - ALMBRO/GÄLLERSTA</b>			
ANLÄGGNINGSDJEL			
GEMENSAMT			
OBJEKTNUMMER / KM		KONSTRUKTIONNUMMER	
169220			
BESTÄLLARE		LEVERANTÖR	
SKAPAD AV		UPPDRAGSNUMMER	
H FORSBERG		787528	
GODKÄND AV		ÄNDRING	
M HOLMS			
RITNINGSTYP			
TRAFIKANORDNINGAR			
TEKNIKOMRÅDE / INNEHÅLL			
T VÄGUTFORMNING OCH TRAFIK			
BESKRIVNING			
PLAN			
KM 0/000-1/100			
SKALA	FORMAT	FÖRVALTNINGSNUMMER	
1:2000	A1		
RITNINGNUMMER	BLAD	NÄSTA BLAD	BET
2 00 T 41 01			

PLO: 2022-04-14 10:55 X:\1-PRJUS\787528 - LV 675 GC VÄG NORRA BRO-ALMBRO GÄLLERSTA 3820502\_CAD2 (VP)\RITID\2021\41\1.DWG FORSBERG, HANS





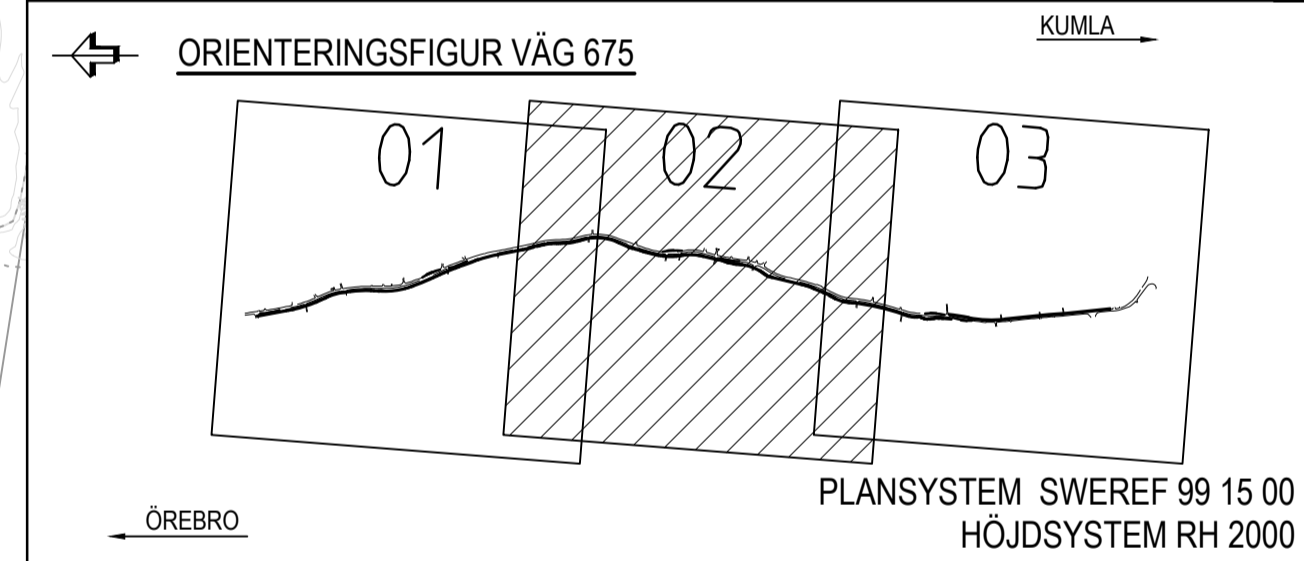
**TECKENFÖRKLARING:**

**ÅTGÄRD**

- GCM-VÄG SOM DEL AV BEFINTLIG VÄG
- FRILIGGANDE GCM-VÄG PARALLELLT MED BEFINTLIG VÄG

**TRAFIKREGLERING**

- LOTS/SIGNAL 1 KF. VID LÄNGRE ÅTGÄRDER DELAS STRÄCKAN IN I DELSTRÄCKOR OM MAX 500M LÅNGA
- 2 KF. DÄR ARBETEN MÅSTE UTFÖRAS INOM VÄGENS SÄKERHETSZON SÄNKS HASTIGHETEN TILL 50 KM/H OCH KOMPLETTERAS MED MARKERINGSSKÄRMAR ALTERNATIVT KOMPLETTERING AV BARRIÄR



<b>TYP AV PLAN</b>		<b>VÄGPLAN</b>	
GRANSKNINGSSTATUS / SYFTE			
HANDLINGSTYP			
DATUM 2022-04-05		LEVERANS / ÄNDRINGS-PM	
OBJEKT <b>VÄG 675 NORRA BRO-ALMBRO/GÅLLERSTA</b>			
DELOMRÅDE / BANDEL <b>2 NORRA BRO - ALMBRO/GÅLLERSTA</b>			
ANLÄGGNINGSDJEL GEMENSAMT			
OBJEKTNUMMER / KM 169220		KONSTRUKTIONNUMMER	
BESTÄLLARE <b>TRAFIKVERKET</b>		LEVERANTÖR <b>AFRY</b>	
SKAPAD AV H FORSBERG		UPPDRAGSNUMMER 787528	
GODKÄND AV M HOLMS		AVDELNING	
RITNINGSTYP <b>TRAFIKANORDNINGAR</b>			
TEKNIKOMRÅDE / INNEHÅLL <b>T VÄGFORMNING OCH TRAFIK</b>			
BESKRIVNING <b>PLAN</b> KM 1/100-2/100			
SKALA 1:2000	FORMAT A1	FÖRVALTNINGSNUMMER	
RITNINGNUMMER 2 00 T 41 02	BLAD	NÄSTA BLAD	BET

PLO: 2022-04-14 10:55 X:\1-PUSSJEN\787528 - LV 675 GC VÄG NORRA BRO-ALMBRO GÅLLERSTA 3826592\_CAD2 (VP)\TRIDEP\20014102.DWG FORSBERG, HANS





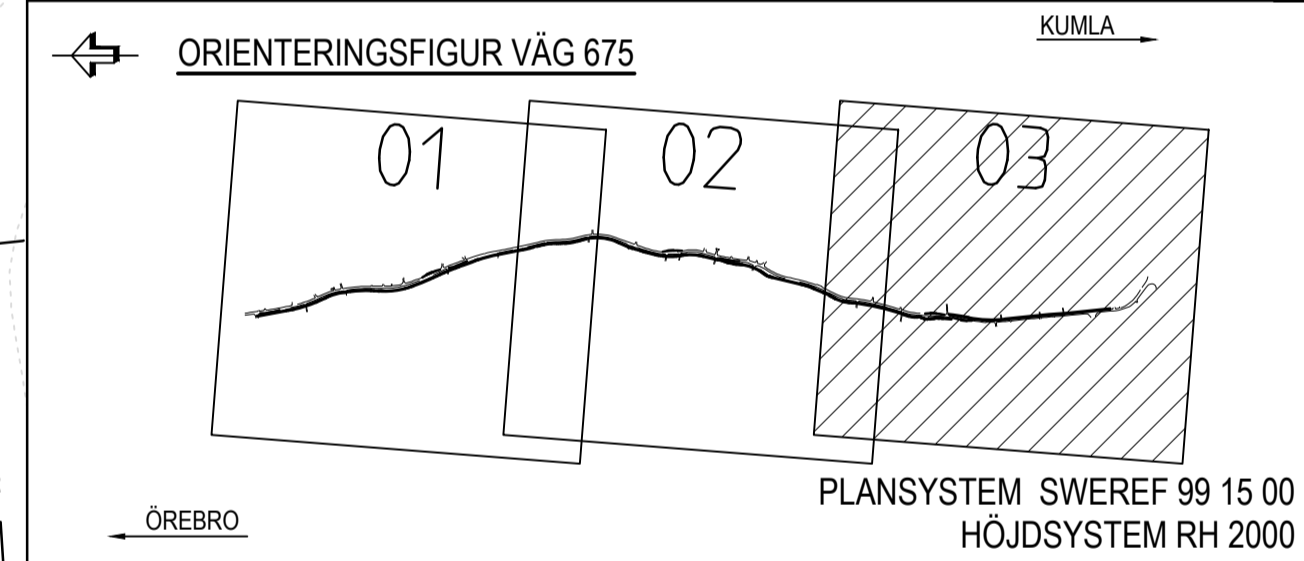
**TECKENFÖRKLARING:**

**ÄTGÄRD**

- GCM-VÄG SOM DEL AV BEFINTLIG VÄG
- FRILIGGANDE GCM-VÄG PARALLELLT MED BEFINTLIG VÄG

**TRAFIKREGLERING**

- LOTS/SIGNAL 1 KF. VID LÄNGRE ÄTGÄRDER DELAS STRÄCKAN IN I DELSTRÄCKOR OM MAX 500M LÅNGA
- 2 KF. DÄR ARBETEN MÅSTE UTFÖRAS INOM VÄGENS SÄKERHETSZON SÄNKS HASTIGHETEN TILL 50 KM/H OCH KOMPLETTERAS MED MARKERINGSSKÄRMAR ALTERNATIVT KOMPLETTERING AV BARRIÄR



TYP AV PLAN		<b>VÄGPLAN</b>	
GRANSKNINGSSTATUS / SYFTE			
HANDLINGSTYP			
DATUM		LEVERANS / ÄNDRINGS-PM	
2022-04-05			
OBJEKT			
<b>VÄG 675 NORRA BRO-ALMBRO/GÄLLERSTA</b>			
DELOMRÅDE / BANDEL			
<b>2 NORRA BRO - ALMBRO/GÄLLERSTA</b>			
ANLÄGGNINGDEL			
GEMENSAMT			
OBJEKTNUMMER / KM		KONSTRUKTIONNUMMER	
169220			
BESTÄLLARE		LEVERANTÖR	
SKAPAD AV		UPPDRAGSNUMMER	
H FORSBERG		787528	
GODKÄND AV		AVDELNING	
M HOLMS			
RITNINGSTYP			
TRAFIKANORDNINGAR			
TEKNIKOMRÅDE / INNEHÅLL			
T VÄGUTFORMNING OCH TRAFIK			
BESKRIVNING			
PLAN			
KM 2/100-3/000			
SKALA	FORMAT	FÖRVALTNINGSNUMMER	
1:2000	A1		
RITNINGNUMMER	BLAD	NÄSTA BLAD	BET
2 00 T 41 03			

PLO: 2022-04-14 10:56 X:\1-PRJUS\787528 - LV 675 GC VÄG NORRA BRO-ALMBRO GÄLLERSTA 3820502\_CAD2 (VP)\RITID\2021\4103.DWG FORSBERG, HANS