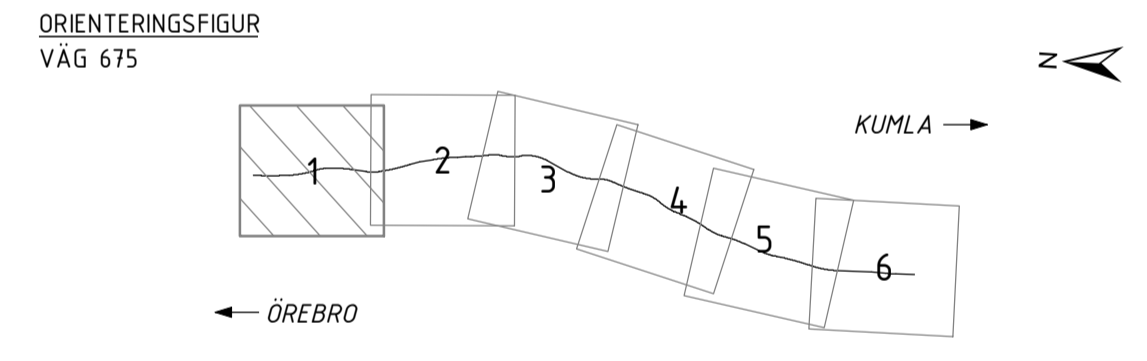




**TECKENFÖRKLARING:**

	0
	NY VÄGKANT
	ENSKILD ANSLUTNING
	STÖDMUR OCH RÄCKE
	NY ASFALTSYTA - GC-VÄG
	NY ASFALTSYTA - VÄG
	SLÄNT
	NY VÄGRÄTT
	TILLFÄLLIG NYTTJANDERÄTT
	VÄGMITT - VÄG 675
	FASTIGHETSGRÄNS
	Gryt Södra BUSSHÄLLPLATS
	Ramunds-Gård BUSSHÄLLPLATS SOM UTGÅR

KOORDINATSYSTEM I PLAN: SWEREF 99 15 00



TYP AV PLAN		<b>VÄGPLAN</b>	
GRANSKNINGSSTATUS / SYFTE			
HANDLINGSTYP			
DATUM	2022-04-05	LEVERANS / ÄNDRINGS-PM	
OBJEKT			
<b>VÄG 675 GC-VÄG NORRA BRO - ALMBRO/GÅLLERSTA</b>			
DELOMRÅDE / BANDEL			
2 NORRA BRO - ALMBRO/GÅLLERSTA			
ANLÄGGNINGSDEL			
01 NY GC-VÄG			
OBJEKTNUMMER / KM	169220	KONSTRUKTIONNUMMER	
BESTÄLLARE		LEVERANTÖR	
TRAFIKVERKET		AFRY	
SKAPAD AV	AALAHÄIVÄLÄ	UPPDRAGSNUMMER	787528
GODKÄND AV	M HOLMS	AVDELNING	
RITNINGSTYP			
ILLUSTRATIONSKARTA			
TEKNIKOMRÅDE / INNEHÅLL			
T VÄGUTFORMNING OCH TRAFIK			
BESKRIVNING			
KM 0/000 - 0/500			
SKALA	1:1 000	FORMAT	A1
RITNINGNUMMER	2 01 T 05 01	FÖRVALTNINGSNUMMER	
		BLAD	NÄSTA BLAD
			BET

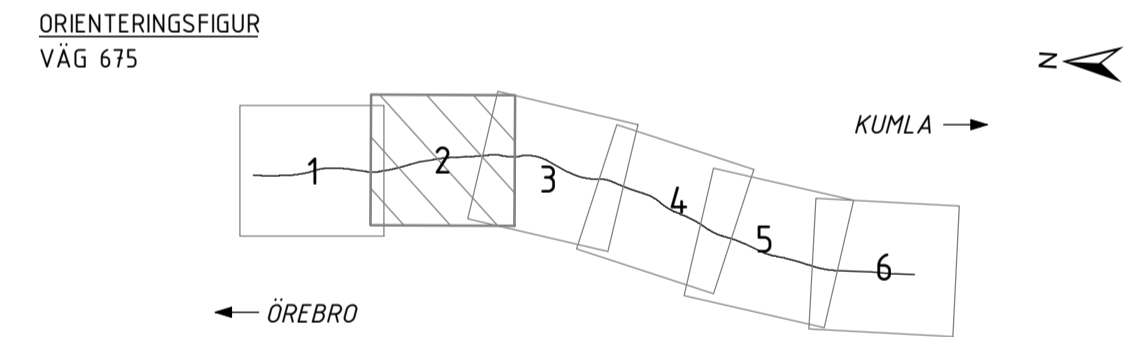




**TECKENFÖRKLARING:**

	0
	NY VÄGKANT
	ENSKILD ANSLUTNING
	STÖDMUR OCH RÄCKE
	NY ASFALTSYTA - GC-VÄG
	NY ASFALTSYTA - VÄG
	SLÄNT
	NY VÄGRÄTT
	TILLFÄLLIG NYTTJANDERÄTT
	VÄGMITT - VÄG 675
	FASTIGHETSGRÄNS
	Gryt Södra - BUSSHÄLLPLATS
	Ramunds-Gård - BUSSHÄLLPLATS SOM UTGÅR

KOORDINATSYSTEM I PLAN: SWEREF 99 15 00



TYP AV PLAN		<b>VÄGPLAN</b>	
GRANSKNINGSSTATUS / SYFTE			
HANDLINGSTYP			
DATUM	2022-04-05	LEVERANS / ÄNDRINGS-PM	
OBJEKT			
<b>VÄG 675 GC-VÄG NORRA BRO - ALMBRO/GÅLLERSTA</b>			
DELOMRÅDE / BANDEL			
2 NORRA BRO - ALMBRO/GÅLLERSTA			
ANLÄGGNINGSOBJEKT			
01 NY GC-VÄG			
OBJEKTNUMMER / KM	169220	KONSTRUKTIONNUMMER	
BESTÄLLARE	TRAFIKVERKET	LEVERANTÖR	AFRY
SKAPAD AV	A ALAHÄIVÄLÄ	UPPDRAGNUMMER	787528
ODKÄND AV	M HOLMS	ÄNDRING	
RITNINGSTYP			
ILLUSTRATIONSKARTA			
TEKNIKOMRÅDE / INNEHÅLL			
T VÄGUTFORMNING OCH TRAFIK			
BESKRIVNING			
KM 0/500 - 1/000			
SKALA	1:1 000	FORMAT	A1
RITNINGNUMMER	2 01 T 05 02	FÖRVALTNINGSNUMMER	
		BLAD	NÄSTA BLAD BET

0 10 20 40 60 80 100 METER

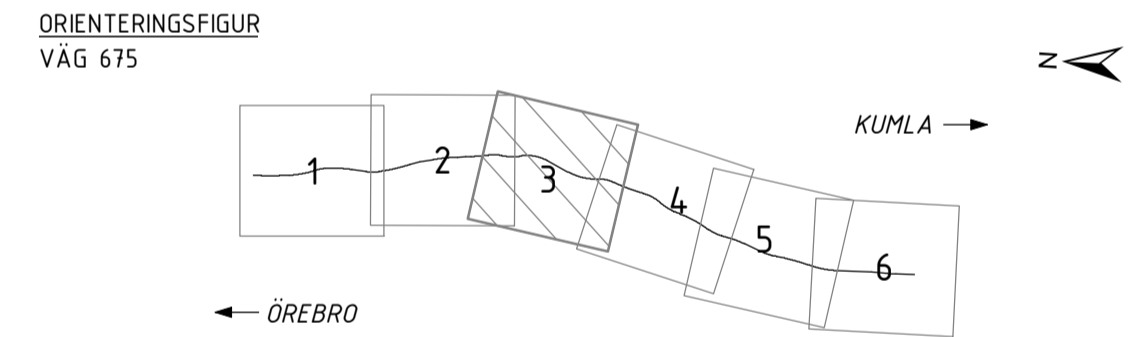




**TECKENFÖRKLARING:**

	0
	NY VÄGKANT
	ENSKILD ANSLUTNING
	STÖDMUR OCH RÄCKE
	NY ASFALTSYTA - GC-VÄG
	NY ASFALTSYTA - VÄG
	SLÄNT
	NY VÄGRÄTT
	TILLFÄLLIG NYTTJANDERÄTT
	VÄGMITT - VÄG 675
	FASTIGHETSGRÄNS
	Gryt Södra BUSSHÄLLPLATS
	Ramunds-Gård BUSSHÄLLPLATS SOM UTGÅR

KOORDINATSYSTEM I PLAN: SWEREF 99 15 00



TYP AV PLAN		<b>VÄGPLAN</b>	
GRANSKNINGSSTATUS / SYFTE			
HANDLINGSTYP			
DATUM 2022-04-05		LEVERANS / ÄNDRINGS-PM	
OBJEKT <b>VÄG 675 GC-VÄG NORRA BRO - ALMBRO/GÅLLERSTA</b>			
DELOMRÅDE / BANDEL 2 NORRA BRO - ALMBRO/GÅLLERSTA			
ANLÄGGNINGSÖDEL 01 NY GC-VÄG			
OBJEKTNUMMER / KM 169220		KONSTRUKTIONNUMMER	
BESTÄLLARE TRAFIKVERKET		LEVERANTÖR AFRY	
SKAPAD AV ALAHÄIVÄLÄ		UPPRAGSNUMMER 787528	
GODKÄND AV M HOLMS		ÄNDRING	
RITNINGSTYP ILLUSTRATIONSKARTA			
TEKNIKOMRÅDE / INNEHÅLL T VÄGUTFORMNING OCH TRAFIK			
BESKRIVNING KM 1/000 - 1/500			
SKALA 1:1 000	FORMAT A1	FÖRVALTNINGSNUMMER	
RITNINGNUMMER 2 01 T 05 03	BLAD	NÄSTA BLAD	BET



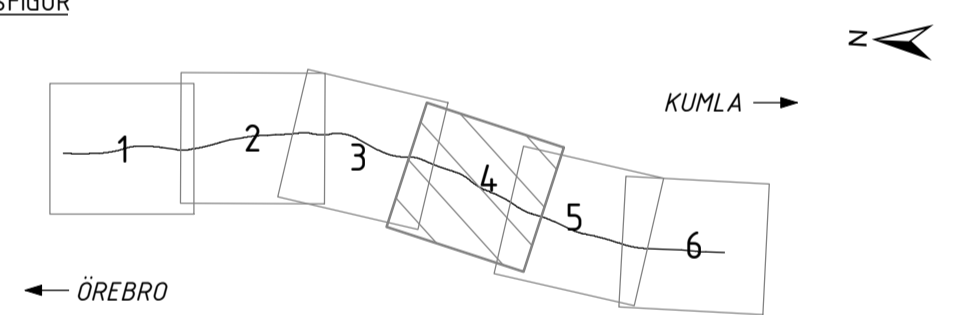


**TECKENFÖRKLARING:**

	0
	NY VÄGKANT
	ENSKILD ANSLUTNING
	STÖDMUR OCH RÄCKE
	NY ASFALTSYTA - GC-VÄG
	NY ASFALTSYTA - VÄG
	SLÄNT
	NY VÄGRÄTT
	TILLFÄLLIG NYTTJANDERÄTT
	VÄGMITT - VÄG 675
	FASTIGHETSGRÄNS
	Gryt Södra BUSSHÄLLPLATS
	Ramunds-Gård BUSSHÄLLPLATS SOM UTGÅR

KOORDINATSYSTEM I PLAN: SWEREF 99 15 00

ORIENTERINGSFIGUR  
VÄG 675



TYP AV PLAN		<b>VÄGPLAN</b>	
GRANSKNINGSSTATUS / SYFTE			
HANDLINGSTYP			
DATUM	2022-04-05	LEVERANS / ÄNDRINGS-PM	
OBJEKT			
<b>VÄG 675 GC-VÄG NORRA BRO - ALMBRO/GÅLLERSTA</b>			
DELOMRÅDE / BANDEL			
2 NORRA BRO - ALMBRO/GÅLLERSTA			
ANLÄGGNINGSOBJEKT			
01 NY GC-VÄG			
OBJEKTNUMMER / KM	169220	KONSTRUKTIONNUMMER	
BESTÄLLARE		LEVERANTÖR	
TRAFIKVERKET		AFRY	
SKAPAD AV	A ALAHÄIVÄLÄ	UPPDRAGNUMMER	787528
GODKÄND AV	M HOLMS	ÄNDRING	
RITNINGSTYP			
ILLUSTRATIONSKARTA			
TEKNIKOMRÅDE / INNEHÅLL			
T VÄGUTFORMNING OCH TRAFIK			
BESKRIVNING			
KM 1/500 - 2/000			
SKALA	1:1 000	FORMAT	A1
RITNINGNUMMER	2 01 T 05 04	FÖRVALTNINGSNUMMER	
		BLAD	NÄSTA BLAD
			BET



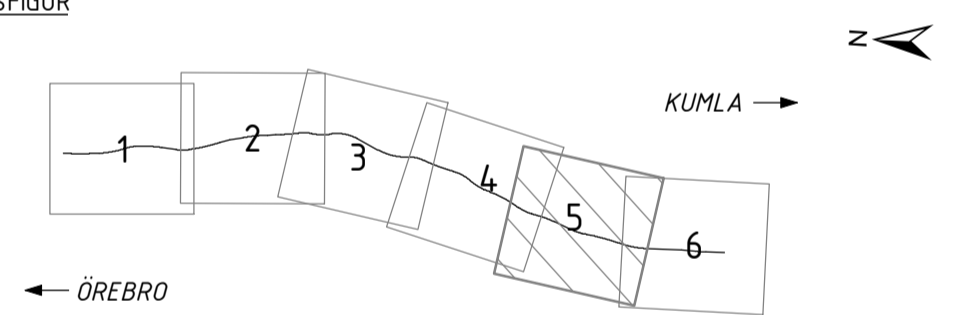


**TECKENFÖRKLARING:**

	0
	NY VÄGKANT
	ENSKILD ANSLUTNING
	STÖDMUR OCH RÄCKE
	NY ASFALTSYTA - GC-VÄG
	NY ASFALTSYTA - VÄG
	SLÄNT
	NY VÄGRÄTT
	TILLFÄLLIG NYTTJANDERÄTT
	VÄGMITT - VÄG 675
	FASTIGHETSGRÄNS
	Gryt Södra BUSSHÄLLPLATS
	Ramunds-Gård BUSSHÄLLPLATS SOM UTGÅR

KOORDINATSYSTEM I PLAN: SWEREF 99 15 00

ORIENTERINGSFIGUR  
VÄG 675



TYP AV PLAN		<b>VÄGPLAN</b>	
GRANSKNINGSSTATUS / SYFTE			
HANDLINGSTYP			
DATUM 2022-04-05		LEVERANS / ÄNDRINGS-PM	
OBJEKT <b>VÄG 675 GC-VÄG NORRA BRO - ALMBRO/GÄLLERSTA</b>			
DELOMRÅDE / BANDEL 2 NORRA BRO - ALMBRO/GÄLLERSTA			
ANLÄGGNINGSOBJEKT 01 NY GC-VÄG			
OBJEKTNUMMER / KM 169220		KONSTRUKTIONNUMMER	
BESTÄLLARE TRAFIKVERKET		LEVERANTÖR AFRY	
SKAPAD AV A ALAHÄIVÄLÄ		UPPDRAGSNUMMER 787528	
GODKÄND AV M HOLMS		ÄNDRING	
RITNINGSTYP ILLUSTRATIONSKARTA			
TEKNIKOMRÅDE / INNEHÅLL T VÄGUTFORMNING OCH TRAFIK			
BESKRIVNING KM 2/000 - 2/500			
SKALA 1:1 000	FORMAT A1	FÖRVALTNINGSNUMMER	
RITNINGNUMMER 2 01 T 05 05	BLAD	NÄSTA BLAD	BET



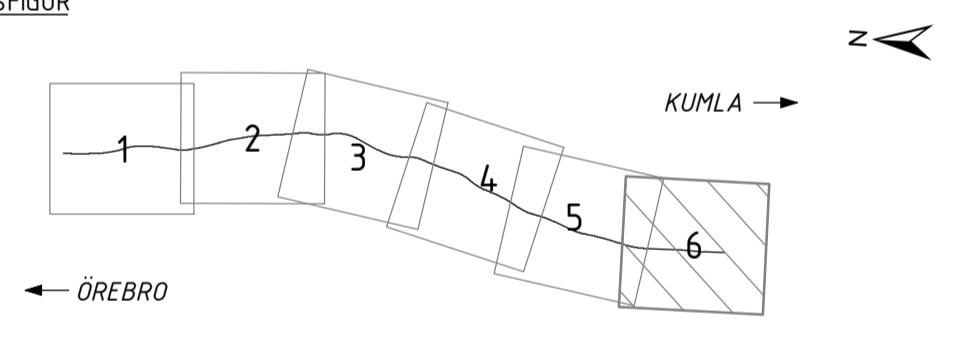


**TECKENFÖRKLARING:**

	0
	NY VÄGKANT
	ENSKILD ANSLUTNING
	STÖDMUR OCH RÄCKE
	NY ASFALTSYTA - GC-VÄG
	NY ASFALTSYTA - VÄG
	SLÄNT
	NY VÄGRÄTT
	TILLFÄLLIG NYTTJANDERÄTT
	VÄGMITT - VÄG 675
	FASTIGHETSGRÄNS
	Gryt Södra BUSSHÄLLPLATS
	Ramunds-Gård BUSSHÄLLPLATS SOM UTGÅR

KOORDINATSYSTEM I PLAN: SWEREF 99 15 00

ORIENTERINGSGRÄNS  
VÄG 675



TYP AV PLAN		<b>VÄGPLAN</b>	
GRANSKNINGSSTATUS / SYFTE			
HANDLINGSTYP			
DATUM	2022-04-05	LEVERANS / ÄNDRINGS-PM	
OBJEKT			
<b>VÄG 675 GC-VÄG NORRA BRO - ALMBRO/GÄLLERSTA</b>			
DELOMRÅDE / BANDEL			
2 NORRA BRO - ALMBRO/GÄLLERSTA			
ANLÄGGNINGSOBJEKT			
01 NY GC-VÄG			
OBJEKTNUMMER / KM	169220	KONSTRUKTIONNUMMER	
BESTÄLLARE		LEVERANTÖR	
TRAFIKVERKET		AFRY	
SKAPAD AV	A ALAHÄIVÄLÄ	UPPRAGSNUMMER	787528
ODKÄND AV	M HOLMS	ÄNDRING	
RITNINGSTYP			
ILLUSTRATIONSKARTA			
TEKNIKOMRÅDE / INNEHÅLL			
T VÄGUTFORMNING OCH TRAFIK			
BESKRIVNING			
KM 2/500 - 2/840			
SKALA	1:1 000	FORMAT	A1
RITNINGNUMMER	2 01 T 05 06	BLAD	NÄSTA BLAD BET