

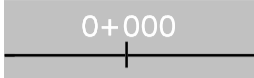






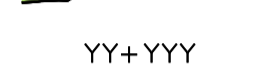





Översikt över Trafikverkets ägarområde. Allt obehörigt
 begränsande av riktningen bevaras enligt lag.
 TRAFIKVERKET






TECKENFÖRKLARING

KOORDINATSYSTEM I PLAN: SWEREF 99 16 30
 KOORDINATSYSTEM I HÖJD: RH2000

NYA ANLÄGGNINGAR

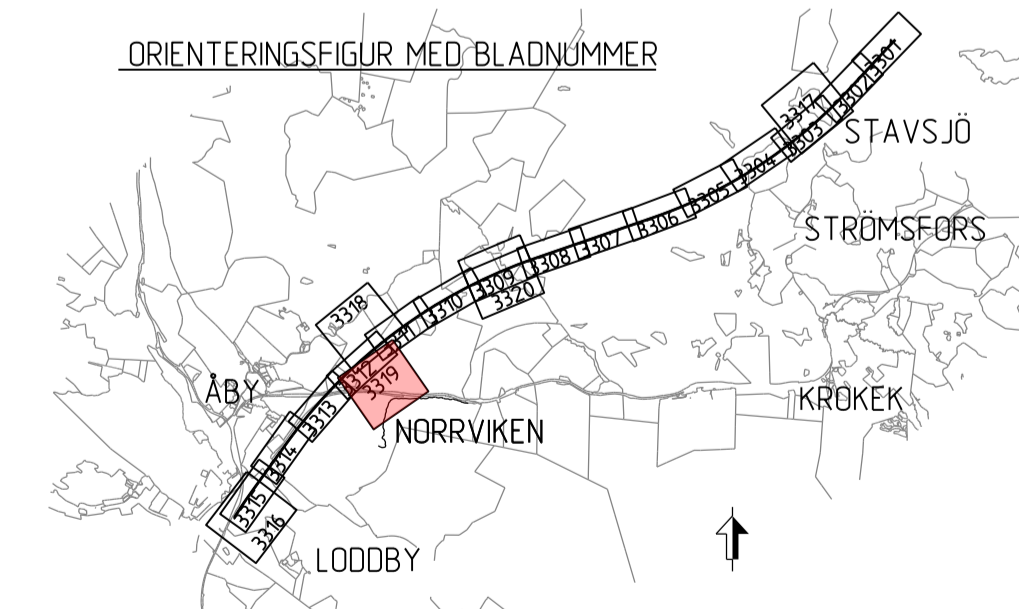
-  NY JÄRNVÄG MED LÄNGDMÄTNINGSSTRECK OCH LÄNGDANGIVELSE
-  BRÖ
-  ANNAN ANLÄGGNING (TEKNIKHUS, LEDNING, TRUMMA, M.M.)
-  BULLERSKYDDSSKÄRM
-  STÄNGSEL
-  DIKE
-  NY JÄRNVÄG MED SLÄNT
-  NY ALLMÄNN VÄG MED LÄNGDMÄTNINGSSTRECK OCH LÄNGDANGIVELSE
-  BETONGTUNNEL/TRÄG
-  BERGTUNNAR (MED PÅLAGT ORTOFOTO)
-  NY ENSKILD VÄG

ÖVRIGT

-  BEFINTLIG JÄRNVÄG
-  TRÄDSÄKRING
-  BEFINTLIGT VATTENDRAG, SJÖ
-  INLÖSEN AV BYGGNAD/FASTIGHET
-  ERBJUDANDE OM FRIVILLIGT FÖRVARV AV BYGGNAD/FASTIGHET

BEFINTLIGA GRÄNSER

-  TRAKTGRÄNS
-  FASTIGHETSGRÄNS



TYP AV PLAN		JÄRNVÄGSPLAN	
LEVERANTÖR	AVDELNING	TEKNIKPROJEKT	TEKNIKPROJEKT
SWECO	30000904-004	KONSTRUKTIONSPROJEKT	GRÄNSNINGSTATUS / SYFTE
TRAFIKVERKET	MARKANSPRÄK	STAVSJÖ-LODDBY	HANDLINGSTYP
SKAPAD AV	ILLUSTRATIONSKARTA	IBSAB 00.01.10GR1	ANLÄGGNINGSTYP
GRANSKAD AV	SKALA	1:2000	FÖRVALTNING
SWECO/SEALKH	DATEM	2024-01-18	BLAD
GRANSKAD AV	SKALA	1:2000	NÄSTA BLAD
SWECO/SEKARH	FORMAT	A1	ANÖR
GRANSKAD AV	TRAFIK	3319	
SWECO/SECUM1	TRAFIK	3319	