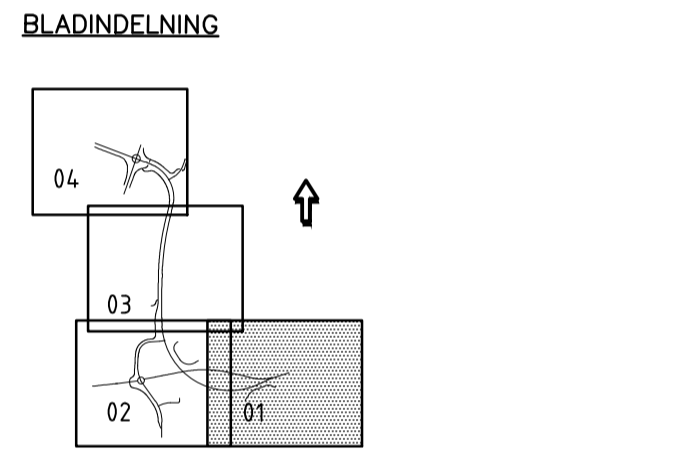


TECKENFÖRKLARING

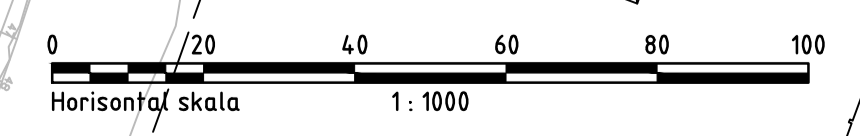

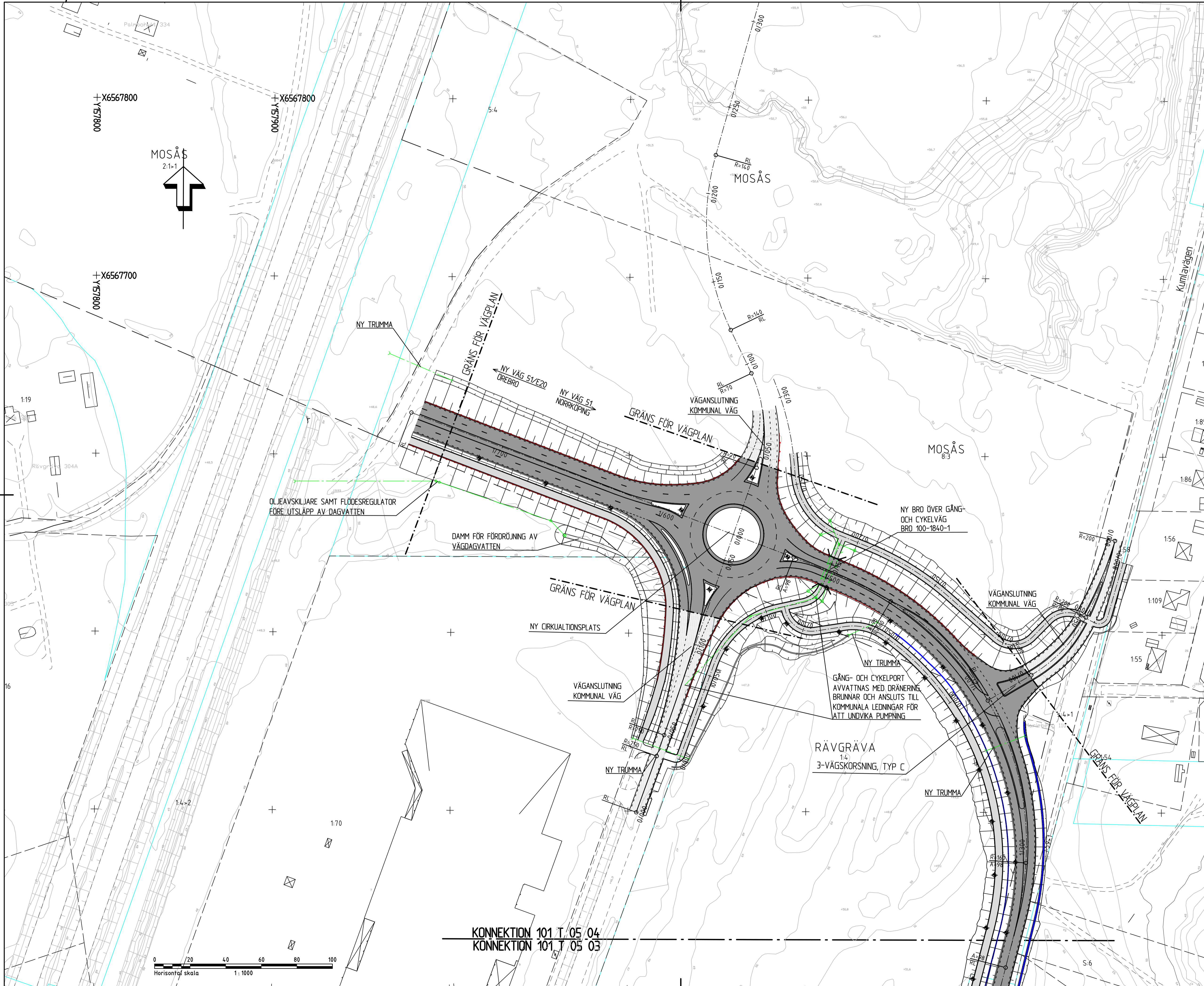
	NY ALLMÄN VÄG, ASFALT
	NY GÅNG- OCH CYKELVÄG, ASFALT
	NY KOMMUNAL VÄG, ASFALT
	NY ENSKILD VÄG, GRUS
	NY ENSKILD VÄG, ASFALT
	NY VÄGLÄNT
	NY VÄGLÄNT, SEMPERHEBLA
	VÄGLÄNT SOM RVS
VÄGMARKERINGAR	
	H0,3
	H0,53-9
	H0,31-1
	H0,33-3
	VÄNINGSSPLIKT
	SPÄRRFALT
	KÖRFÄLT VÄVS IHOP
	KÖRFÄLT VÄNSTERSVÄNGANDE
	KÖRFÄLT GENOMGÅENDE
LINJER OCH SYMBOLER	
	NYTT VÄGRÄCKE
	BEFUTLIGT VÄGRÄCKE
	ÄKERKANT
	BEFUTLIG EL LUFTBUREN
	BEFUTLIG VÄGMÄRKE
	BEFUTLIG VÄGMÄRKE
	NY BELYSNING
	NY TRUMMA ALT.
	BEFUTLIG TRUMMA FÖRLÄNGS
	NY DRÄNERINGSLEDNING
	BEFUTLIG VÄGLÄNT
	BEFUTLIG VÄGMÄRKE
	PLANGRÄNSER
	FASTIGHETSGRÄNS
	FASTIGHETSBECKNING
	TRAKTGRÄNS
	TRAKTNAMN
	BYGGNADER



KOORDINATSYSTEM
 SYSTEM I PLAN SWEREF 99 15 00
 SYSTEM I HÖJD RH 2000

TYP AV PLAN		VÄGPLAN	
GRANSKNINGSSTATUS / SYFTE			
HANDLINGSTYP			
DATUM 2019-04-15		LEVERANS / ÄNDRINGS-PM	
OBJEKT VÄG 51 GENOM MARIEBERG I ÖREBRO			
DELOMRÅDE / BANDEL VÄG 51			
ANLÄGGNINGSDIAGRAM 01 VÄG 51			
OBJEKTNUMMER / KM 160019		KONSTRUKTIONNUMMER	
BESTÄLLARE TRAFIKVERKET		LEVERANTÖR Norconsult Laxå	
SKAPAD AV A JOHANSSON		UPPRAGSNUMMER 15116	
GODKÄND AV R HARFELDT		ÄNDRING VÄG	
RITNINGSTYP PLANRITNING			
TEKNIKOMRÅDE / INNEHÅLL T VÄGUTFORMNING OCH TRAFIK			
BESKRIVNING ILLUSTRATIONSPLAN			
KM 0/000- 0/310			
SKALA 1:1000		FÖRVALTNINGSNUMMER	
RITNINGNUMMER 1 01 T 05 01		BLAD NÄSTA BLAD BET	

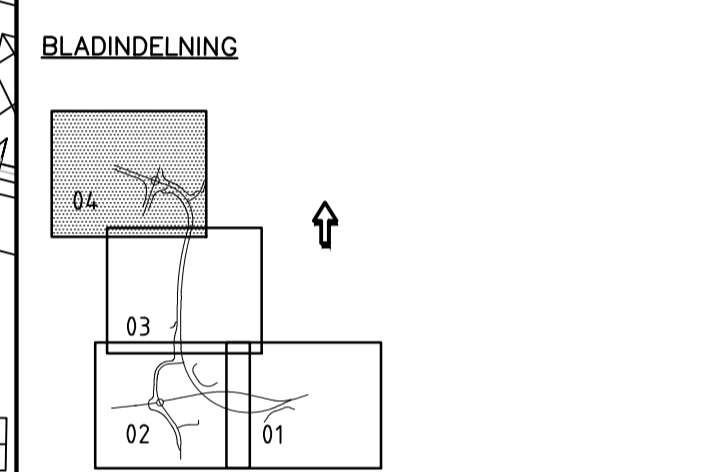
FEL I VÄG 51 GENOM MARIEBERG I ÖREBRO'S ARBETSOMRÅDE LÖSNINGEN VÄGUTFORMNING FLÖTAD 2019-04-24 15:02 AV ANVÄNDARE LINNEPÄLMER



KONNEKTION 101 T 05 04
 KONNEKTION 101 T 05 03

TECKENFÖRKLARING

	NY ALLMÄN VÄG, ASFALT
	NY GÅNG- OCH CYKELVÄG, ASFALT
	NY KOMMUNAL VÄG, ASFALT
	NY ENSKILD VÄG, GRUS
	NY ENSKILD VÄG, ASFALT
	NY VÄGSLÄNT
	NY VÄGSLÄNT, SEMIPERMEABELA
	VÄGDEL SOM RIVS
	H0,3
	H0,153-9
	H0,31-1
	H0,31-3
	VÄJNINGSPUNKT
	SPÄRRFALT
	KÖRFALT VÄGS IHOP
	KÖRFALT VÄNSTERSVINGANDE
	KÖRFALT GENOMGÅENDE
	NYTT VÄGRÄCKE
	BEFINTLIGT VÄGRÄCKE
	ÄRKERKANT
	BEFINTLIG EL LUFTBUREN
	BEFINTLIG VÄGKANT
	BEFINTLIG VÄGMÄRKE
	BEFINTLIG BELYSNINGSTOLPE
	NY BELYSNING
	NY TRUMMA ALT.
	BEFINTLIG TRUMMA FÖRLÄNGS
	NY DRÄNERINGSLEDNING
	BEFINTLIG VÄGSLÄNT
	BEFINTLIG VÄGKANT
	PLANGRÄNSER
	FASTIGHETSGRÄNS
	FASTIGHETSBETECKNING
	TRAKTGRÄNS
	TRAKTNAMN
	BYGGNADER



COORDINATSYSTEM
 SYSTEM I PLAN SWEREF 99 15 00
 SYSTEM I HÖJD RH 2000

TYP AV PLAN		VÄGPLAN	
GRANSKNINGSSTATUS / SYFTE			
HANDLINGSTYP			
DATUM	2019-04-15	LEVERANS / ÄNDRINGS-PM	
OBJEKT	VÄG 51 GENOM MARIEBERG I ÖREBRO		
DELOMRÅDE / BANDEL	VÄG 51		
ANLÄGGNINGSDI	01 VÄG 51		
OBJEKTNUMMER / KM	160019	KONSTRUKTIONSNUMMER	
BESTÄLLARE	TRAFIKVERKET	LEVERANTÖR	Norconsult Laxia
SKAPAD AV	A JOHANSSON	UPPDRAGSNUMMER	15116
GODKÄND AV	R HÄRFELDT	ÄNDELNING	VÄG
RITNINGSTYP	PLANRITNING		
TEKNIKOMRÅDE / INNEHÅLL	T VÄGUTFORMNING OCH TRAFIK		
BESKRIVNING	ILLUSTRATIONSPLAN		
KM	1/240-1/750	FÖRVALTNINGSNUMMER	
SKALA	1:1000	FORMAT	A1
RITINGSNUMMER	1 01 T 05 04	BLAD	NÄSTA BLAD
		BET	

RÄVGRÄVA, VÄG 51 GENOM MARIEBERG I ÖREBRO'S ARBETSOMRÅDE. EGENA VÄRDERINGAR. FÖTTAD: 2019-04-24, 14:45. AV: ANVÄNDARE. LINJELINJER