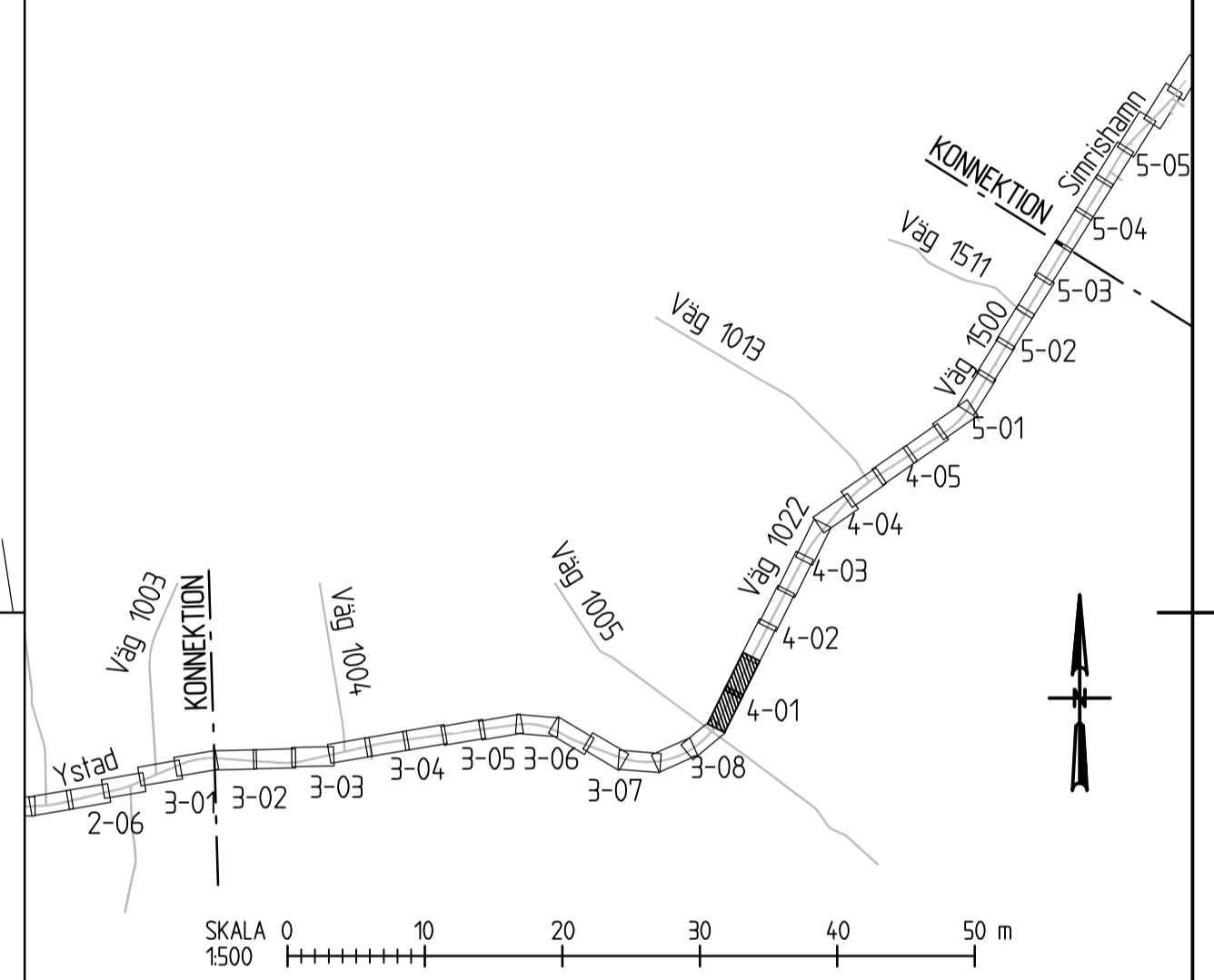


TECKENFÖRKLARING

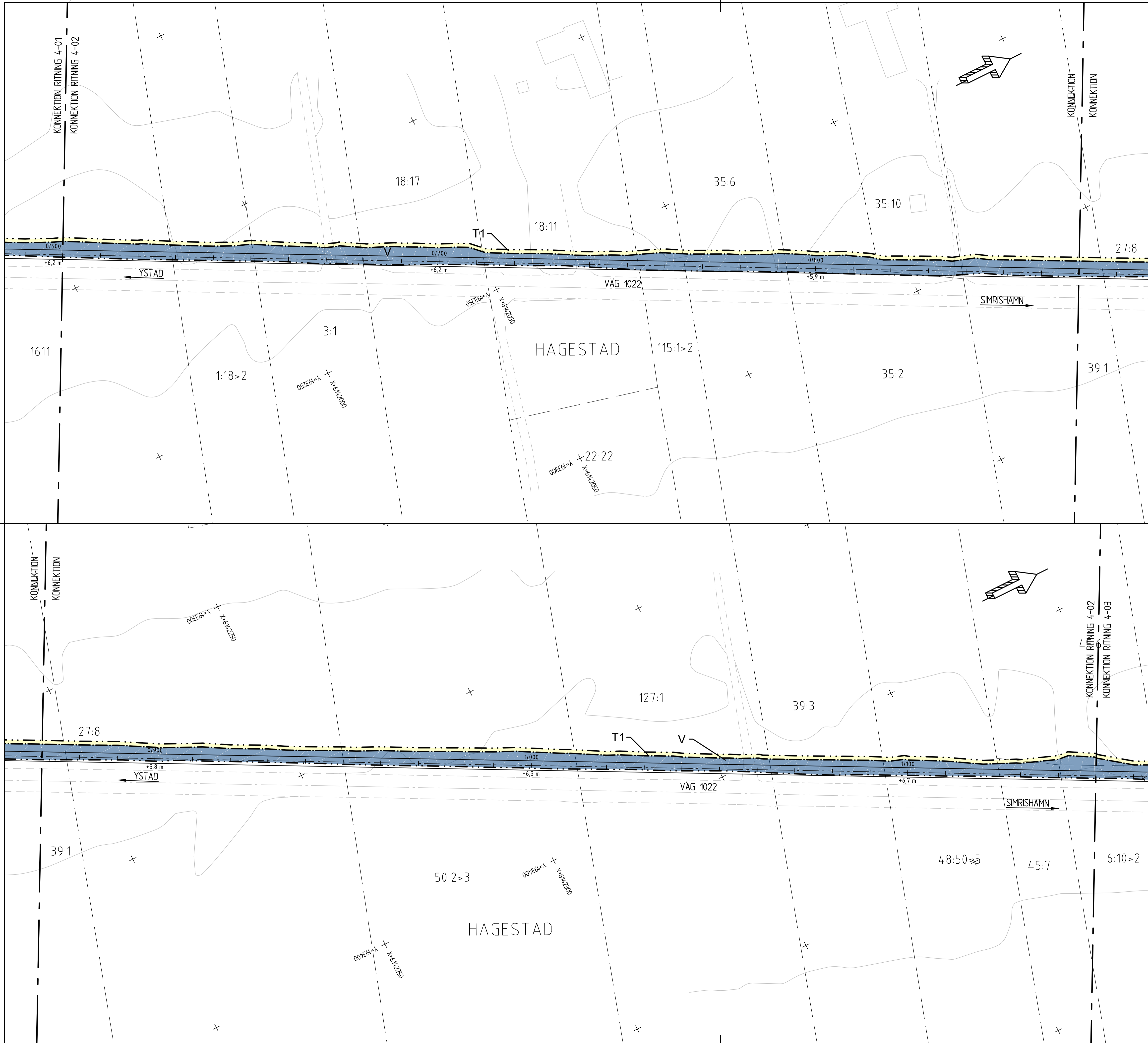
- MARKANSPRÅK**
- Gräns för vägområde
 - Avgränsning mellan olika typer av markanspråk
 - Nytt vägområde med väggrät
 - Tillfällig nyttjanderätt för byggvägar och materialupplag. Gäller under byggtiden, dock längst till och med 1 mån efter slutbesiktning.
- ÖVRIGA BETECKNINGAR PÅ PLANKARTAN**
- Ny GC-väg, vägbankar, längdmålning och höjdsättning
 - Fastighetsgräns
 - Traktgräns
 - Kommungräns
 - Fastighetsbeteckning
 - Byggnad

KOORDINATSYSTEM
PLANSYSTEM: SWEREF 99 13 30
HÖJDSYSTEM: RH 2000



TYP AV PLAN		VÄGPLAN	
GRANSKNINGSSTATUS / SYFTE			
HANDLINGSTYP		SAMRÅDSHANDLING	
DATUM	2018-05-04	LEVERANS / ÄNDRINGS-PM	
OBJEKT			
VÄG 1022 OCH 1500 HAMMAR-SKILLINGE, GC-VÄG			
DELOMRÅDE / BANDEL			
4 SANDHAMMARV.-SVEN SANDEMARKS V.			
ANLÄGGNINGSDDEL			
01 GANG- OCH CYKELVÄG			
OBJEKTNUMMER / KM	157284	KONSTRUKTIONSNUMMER	
BESTÄLLARE		LEVERANTÖR	
SKAPAD AV	O. MÄNSSON	UPPRAGSNUMMER	741384
GODKÄND AV	K. CAPPELLI LINDHOLM	AVDELNING	
RITNINGSTYP			
PLANRITNING			
TEKNIKOMRÅDE / INNEHÅLL			
VÄGUTFORMNING OCH TRAFIK			
BESKRIVNING			
PLANKARTA			
SL 14000			
KM 0/050 - 0/600			
SKALA	1:500	FORMAT	A1
RITNINGSNUMMER	4 01 T 02 01	FÖRVALTNINGSNUMMER	
BLAD		NÄSTA BLAD	
BET			

REF: MODELLN 0000703
2018-05-20 11:38
MODELLN 0000704
2018-05-20 12:09
MODELLN 0000705
2018-05-22 00:03
MODELLN 0000706
2018-05-22 06:43
MODELLN 0000707
2018-05-22 09:03
MODELLN 0000708
2018-05-22 10:06



TECKENFÖRKLARING

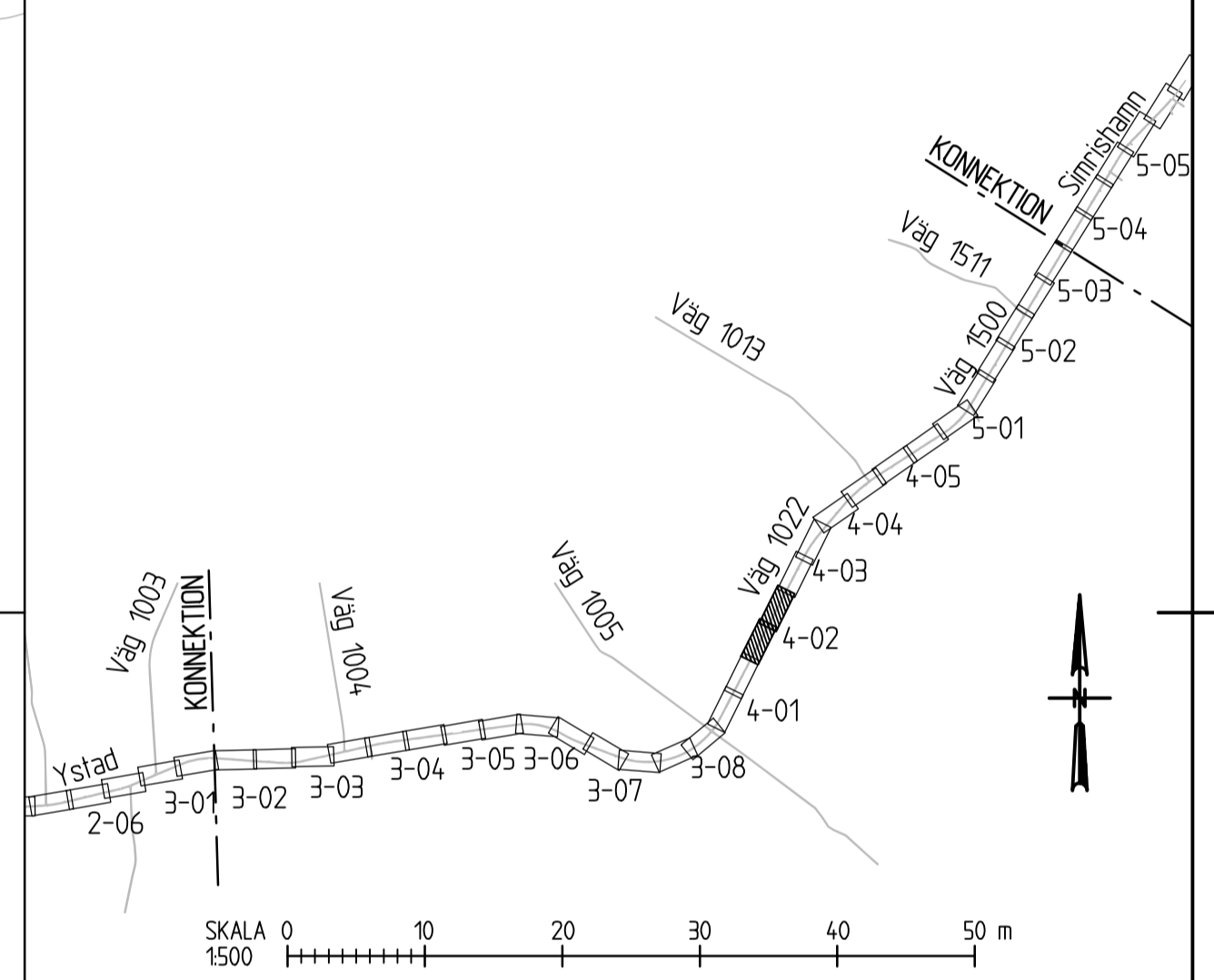
MARKANSPRÅK

- Gräns för vägområde
- Avgränsning mellan olika typer av markanspråk
- Nytt vägområde med vägrätt
- Tillfällig nyttjanderätt för byggvägar och materialupplag. Gäller under byggtiden, dock längst till och med 1 mån efter slutbesiktning.

ÖVRIGA BETECKNINGAR PÅ PLANKARTAN

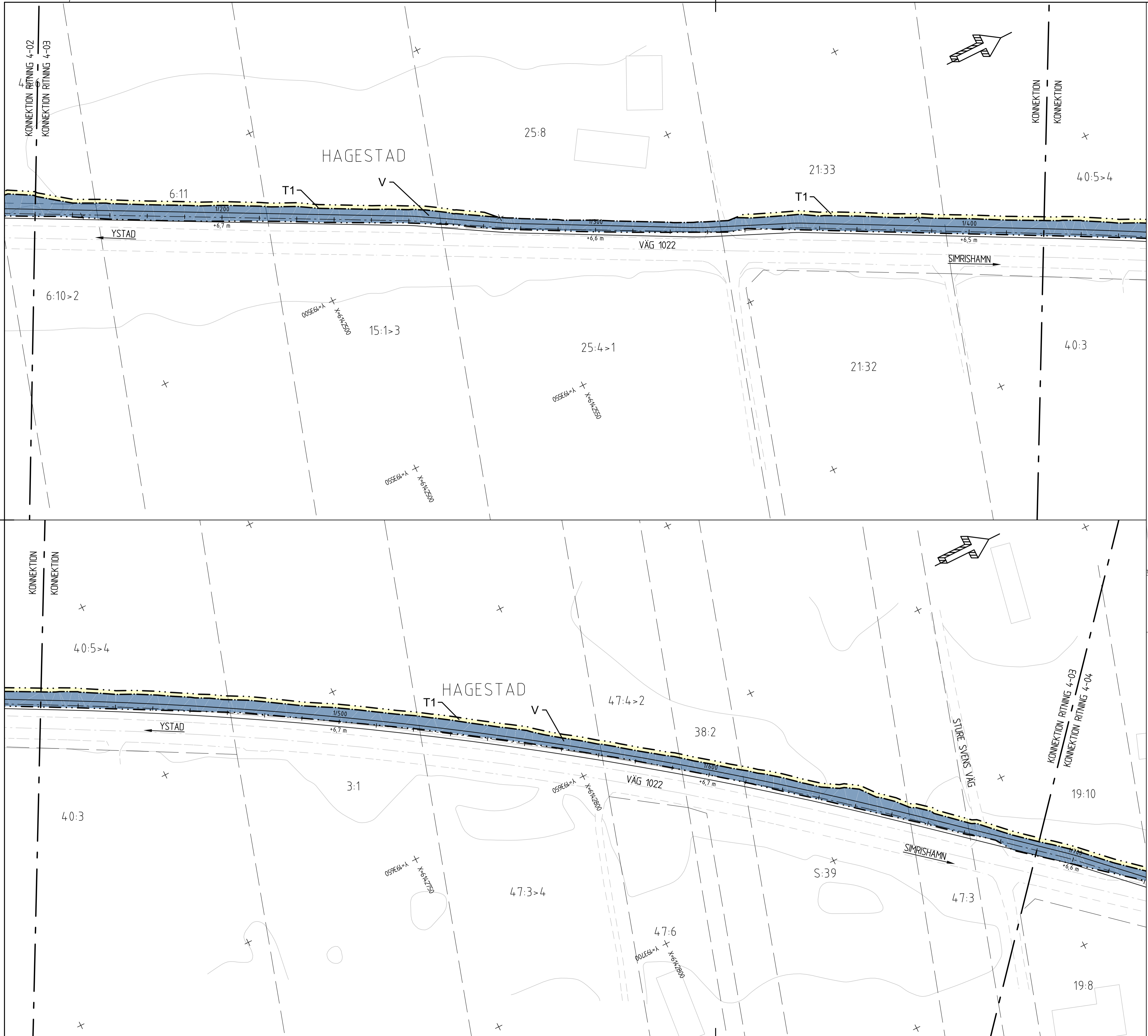
- Ny GC-väg, vägbanekarter, längdmätning och höjdsättning
- Fastighetsgräns
- Traktgräns
- Kommungräns
- Fastighetsbeteckning
- Byggnad

KOORDINATSYSTEM
 PLANSYSTEM: SWEREF 99 13 30
 HÖJDSYSTEM: RH 2000



TYP AV PLAN		VÄGPLAN	
GRANSKNINGSSTATUS / SYFTE			
HANDLINGSTYP		SAMRÅDSHANDLING	
DATUM	2018-05-04	LEVERANS / ÄNDRINGS-PM	
OBJEKT			
VÄG 1022 OCH 1500 HAMMAR-SKILLINGE, GC-VÄG			
DELOMRÅDE / BANDEL			
4 SANDHAMMARV.-SVEN SANDEMARKS V.			
ANLÄGGNINGSDDEL			
01 GANG- OCH CYKELVÄG			
OBJEKTNUMMER / KM	157284	KONSTRUKTIONSNUMMER	
BESTÄLLARE		LEVERANTÖR	
SKAPAD AV	O. MÄNSSON	UPPRAGSNUMMER	741384
GODKÄND AV	K. CAPPELLI LINDHOLM	AVDELNING	
RITNINGSTYP			
PLANRITNING			
TEKNIKOMRÅDE / INNEHÅLL			
VÄGUTFORMNING OCH TRAFIK			
BESKRIVNING			
PLANKARTA			
SL 14000			
KM 0/600 - 1/150			
SKALA	1:500	FORMAT	A1
FÖRVALTNINGSNUMMER		BLAD	
RITNINGSNUMMER	4 01 T 02 02	NÄSTA BLAD	
		BET	

REF: MODELL N:\00000003
 2018-05-20 11:38
 MODELL N:\00000004
 2018-05-20 12:09
 MODELL N:\00000005
 2018-05-22 09:03
 MODELL N:\00000006
 2018-05-22 09:03
 MODELL N:\00000007
 2018-05-22 09:03
 MODELL N:\00000008
 2018-05-22 10:06



TECKENFÖRKLARING

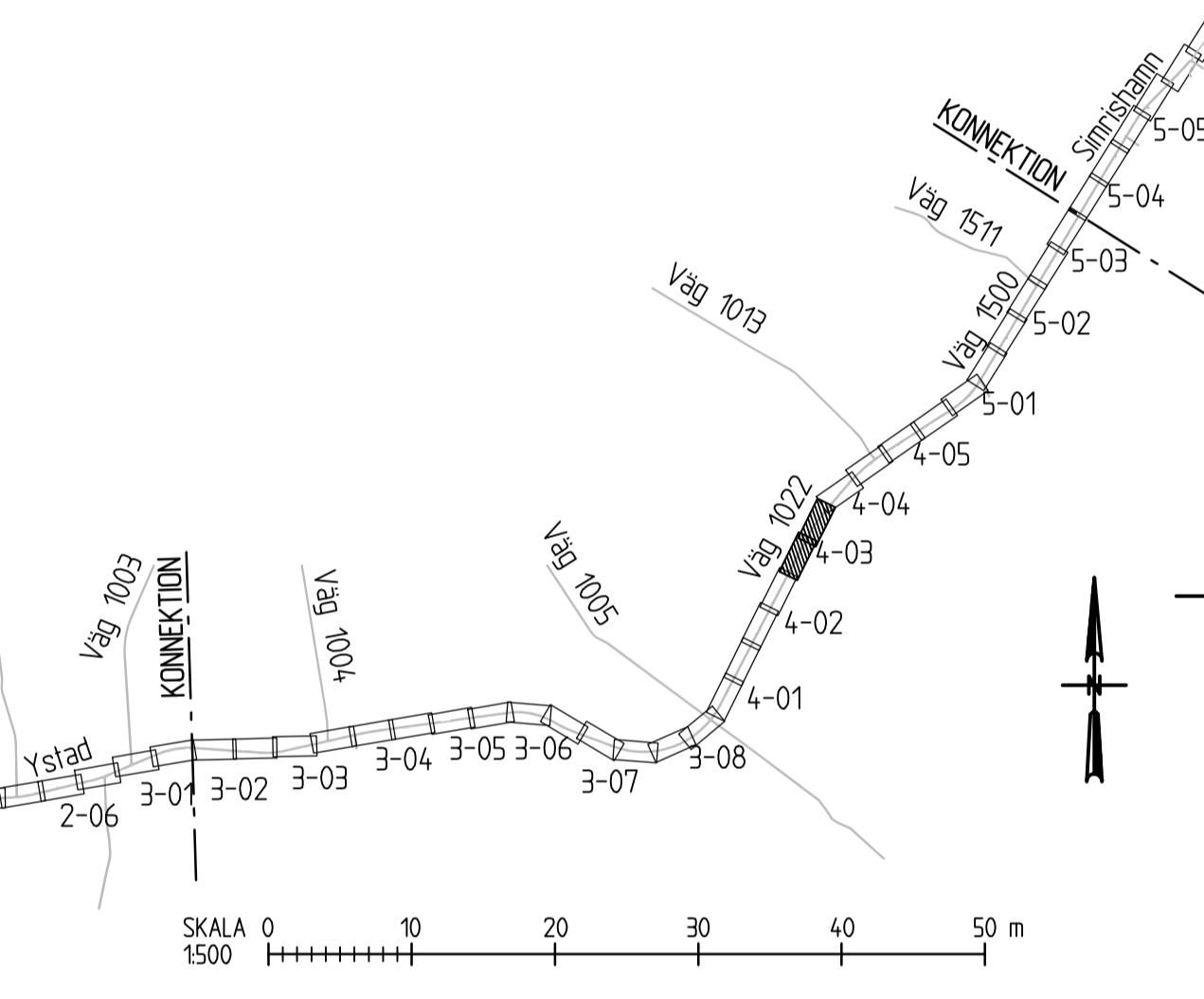
MARKANSPRÅK

- Gräns för vägområde
- Avgränsning mellan olika typer av markanspråk
- Nytt vägområde med vägrätt
- Tillfällig nyttjanderätt för byggvägar och materialupplag. Gäller under byggtiden, dock längst till och med 1 mån efter slutbesiktning.

ÖVRIGA BETECKNINGAR PÅ PLANKARTAN

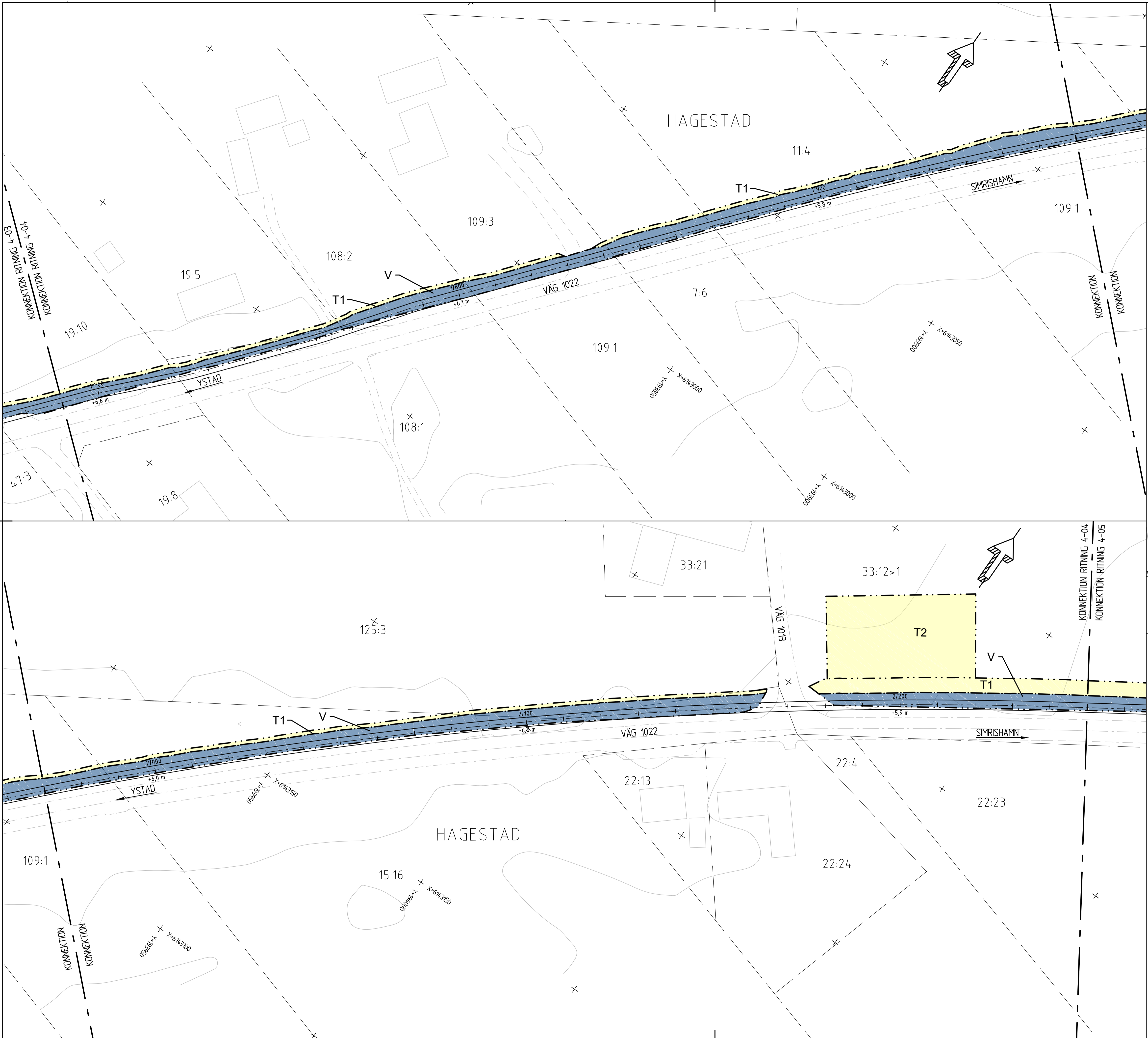
- Ny GC-väg, vägbanekarter, längdmätning och höjdsättning
- Fastighetsgräns
- Traktgräns
- Kommungräns
- Fastighetsbeteckning
- Byggnad

KOORDINATSYSTEM
PLANSYSTEM: SWEREF 99 13 30
HÖJDSYSTEM: RH 2000



TYP AV PLAN		VÄGPLAN	
GRANSKNINGSSTATUS / SYFTE			
HANDLINGSTYP		SAMRÅDSHANDLING	
DATUM	2018-05-04	LEVERANS / ÄNDRINGS-PM	
OBJEKT			
VÄG 1022 OCH 1500 HAMMAR-SKILLINGE, GC-VÄG			
DELOMRÅDE / BANDEL			
4 SANDHAMMARV.-SVEN SANDEMARKS V.			
ANLÄGGNINGSDDEL			
01 GANG- OCH CYKELVÄG			
OBJEKTNUMMER / KM	157284	KONSTRUKTIONNUMMER	
BESTÄLLARE	TRAFIKVERKET	LEVERANTÖR	ÅF INFRASTRUCTURE
SKAPAD AV	O. MÄNSSON	UPPRÄGGSNUMMER	741384
GODKÄND AV	K. CAPPELLI LINDHOLM	AVDELNING	
RITNINGSTYP			
PLANRITNING			
TEKNIKOMRÅDE / INNEHÅLL			
VÄGUTFORMNING OCH TRAFIK			
BESKRIVNING			
PLANKARTA			
SL 14000			
KM 1/150 - 1/690			
SKALA	1:500	FORMAT	A1
FÖRVALTNINGSNUMMER	4 01 T 02 03	FÖRVALTNINGSNUMMER	
RITNINGNUMMER		BLAD	NÄSTA BLAD
		BET	

REF: MODELN 10000003
2018-05-20 11:38
MODELN 10000004
2018-05-20 12:09
MODELN 10000005
2018-05-22 00:03
MODELN 10000006
2018-05-22 06:43
MODELN 10000007
2018-05-22 10:03
MODELN 10000008
2018-05-22 10:06



TECKENFÖRKLARING

KOORDINATSYSTEM
PLANSYSTEM: SWEREF 99 13 30
HÖJDSYSTEM: RH 2000

MARKANSPRÅK

- Gräns för vägområde
- Avgränsning mellan olika typer av markanspråk
- Nytt vägområde med vägrätt

ÖVRIGA BETECKNINGAR PÅ PLANKARTAN

- Ny GC-väg, vägbanekarter, längdmätning och höjdsättning
- Fastighetsgräns
- Traktgräns
- Kommungräns
- Fastighetstebeteckning
- Byggnad

1:27

SKALA 0 10 20 30 40 50 m

TYP AV PLAN VÄGPLAN

GRANSKNINGSSTATUS / SYFTE

HANDLINGSTYP **SAMRÅDSHANDLING**

DATUM **2018-05-04** LEVERANS / ÄNDRINGS-PM

OBJEKT **VÄG 1022 OCH 1500 HAMMAR-SKILLINGE, GC-VÄG**

DELOMRÅDE / BANDEL **4 SANDHAMMARV.-SVEN SANDEMARKS V.**

ANLÄGGNINGSDDEL **01 GÅNG- OCH CYKELVÄG**

OBJEKTNUMMER / KM **157284** KONSTRUKTIONSNUMMER

BESTÄLLARE **TRAFIKVERKET** LEVERANTÖR **ÅF INFRASTRUCTURE**

SKAPAD AV **O. MÅNSSON** LUPPORAGNSNUMMER **741384**

GODKÄND AV **K. CAPELLI LINDHOLM** AVDELNING

RITNINGSTYP **PLANRITNING**

TEKNIKOMRÅDE / INNEHÅLL **VÄGUTFORMNING OCH TRAFIK**

BESKRIVNING **PLANKARTA**

SL 14000

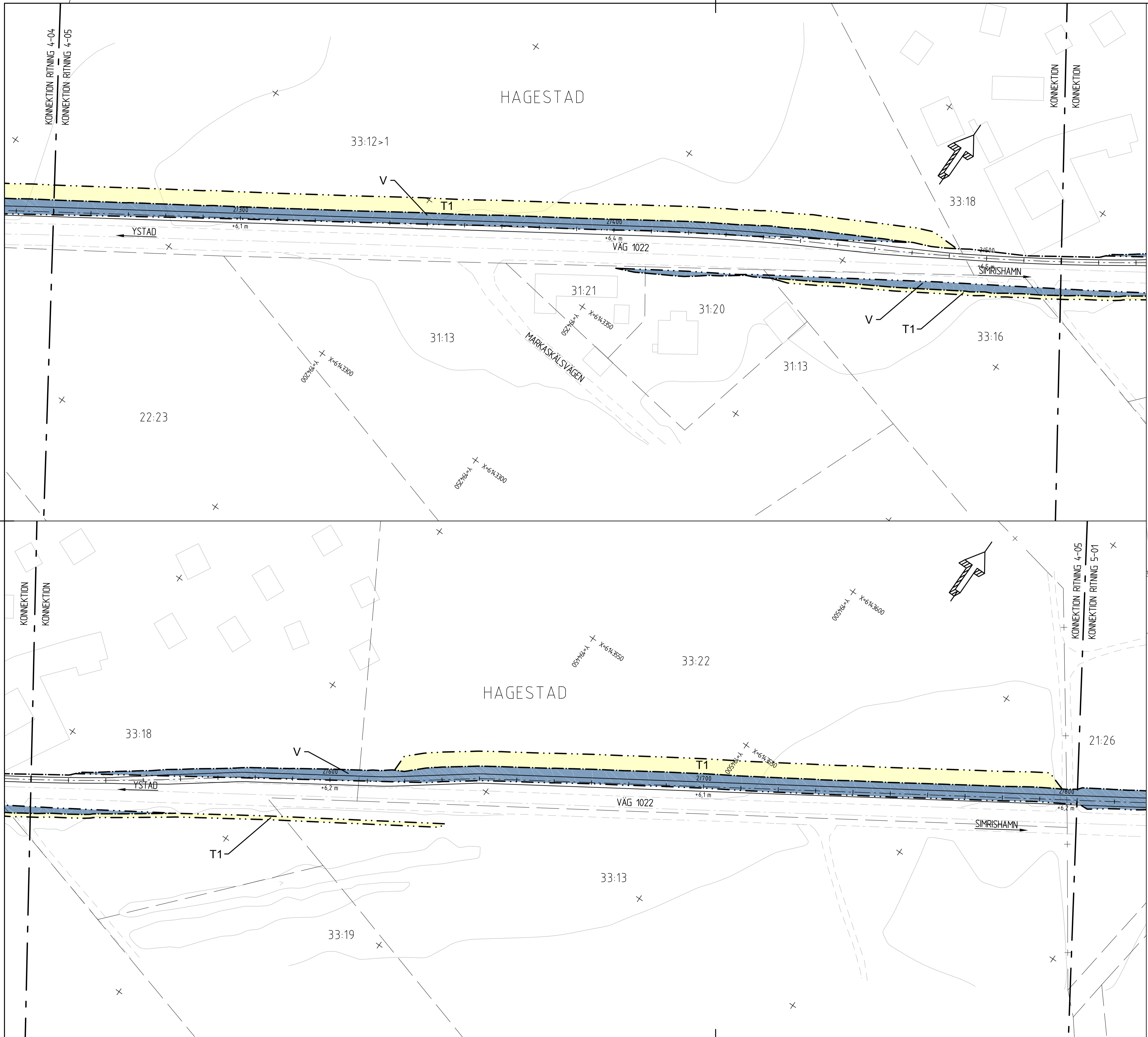
KM 1/690 - 2/250

SKALA **1:500** FORMAT **A1** FÖRVALTNINGSNUMMER

RITNINGSNUMMER **4 01 T 02 04** BLAD NÄSTA BLAD BET

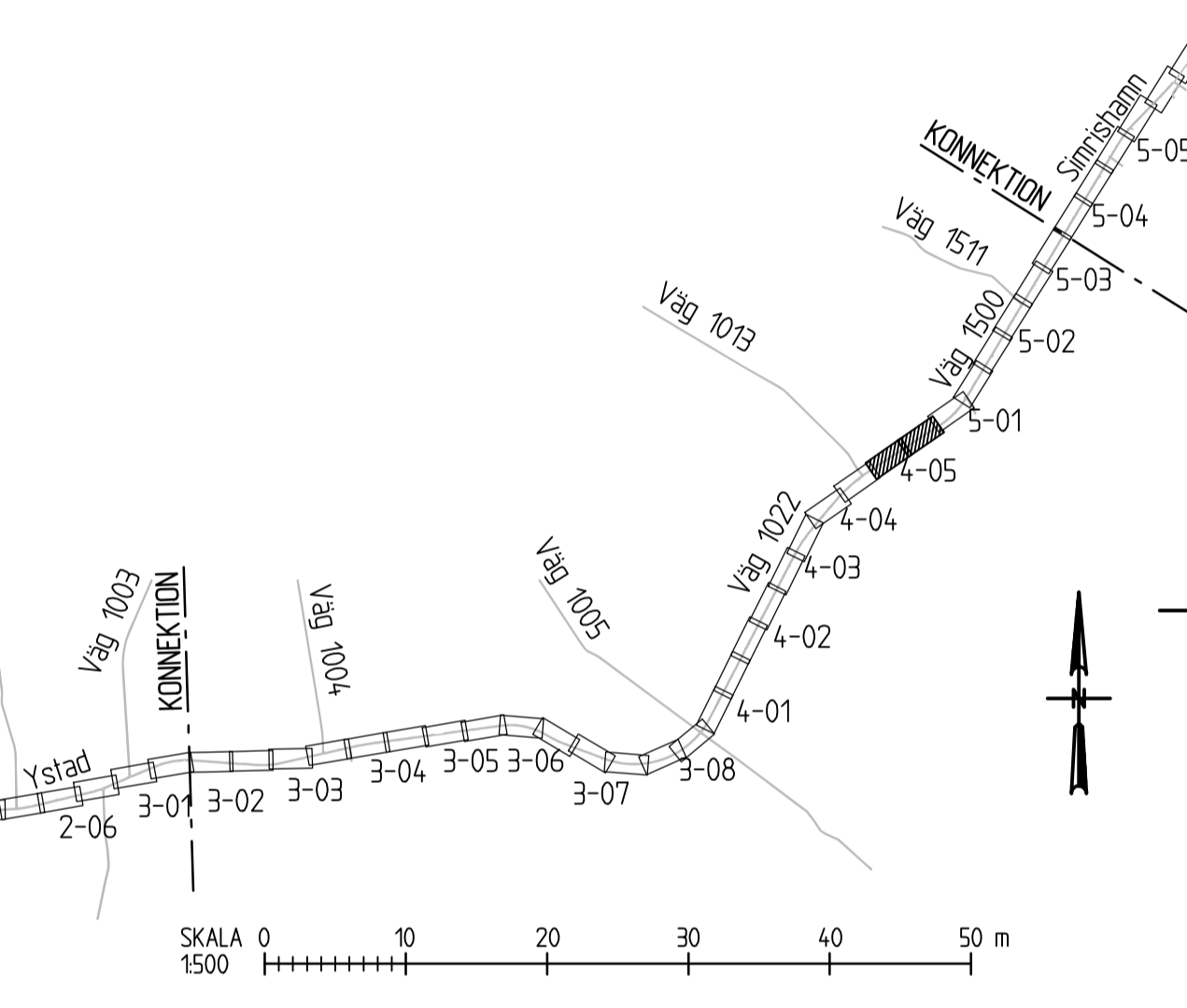
ÄRE/	MODELINUMMER/	2018-05-03 11:38
MODELINUMMER/	2018-05-03 12:19	
MODELINUMMER/	2018-05-03 13:01	
MODELINUMMER/	2018-05-03 14:01	
MODELINUMMER/	2018-05-04 08:43	
MODELINUMMER/	2018-05-04 09:03	
MODELINUMMER/	2018-05-04 10:06	

Lager:



TECKENFÖRKLARING	
MARKANSPRÅK	
	Gräns för vägområde
	Avgränsning mellan olika typer av markanspråk
	Nytt vägområde med vägrätt
	Tillfällig nyttjanderätt för byggvägar och materialupplag. Gäller under byggtiden, dock längst till och med 1 mån efter slutbesiktning.
ÖVRIGA BETECKNINGAR PÅ PLANKARTAN	
	Ny GC-väg, vägbankar, längdmålning och höjdsättning
	Fastighetsgräns
	Traktgräns
	Kommungräns
	Fastighetsbeteckning
	Byggnad

KOORDINATSYSTEM
 PLANSYSTEM: SWEREF 99 13 30
 HÖJDSYSTEM: RH 2000



TYP AV PLAN		VÄGPLAN	
GRANSKNINGSSTATUS / SYFTE			
HANDLINGSTYP		SAMRÅDSHANDLING	
DATUM	2018-05-04	LEVERANS / ÄNDRINGS-PM	
OBJEKT			
VÄG 1022 OCH 1500 HAMMAR-SKILLINGE, GC-VÄG			
DELOMRÅDE / BANDEL			
4 SANDHAMMARV.-SVEN SANDEMARKS V.			
ANLÄGGNINGSDIAGRAM			
01 GANG- OCH CYKELVÄG			
OBJEKTNUMMER / KM	157284	KONSTRUKTIONSNUMMER	
BESTÄLLARE		LEVERANTÖR	
SKAPAD AV		UPPRAGSNUMMER	
O. MÄNSSON		741384	
GODKÄND AV		ÄNDRINGSNUMMER	
K. CAPPELLI LINDHOLM			
RITNINGSTYP			
PLANRITNING			
TEKNISKTOMRÅDE / INNEHÅLL			
VÄGUTFORMNING OCH TRAFIK			
BESKRIVNING			
PLANKARTA			
SL 14000			
KM 2/250 - 2/800			
SKALA	1:500	FORMAT	A1
RITNINGSNUMMER	4 01 T 02 05	FÖRVALTNINGSNUMMER	
BLAD	NÄSTA BLAD	BET	

REF: 2018-05-20 11:38
 2018-05-21 11:38
 2018-05-22 11:38
 2018-05-23 11:38
 2018-05-24 11:38
 2018-05-25 11:38
 2018-05-26 11:38
 2018-05-27 11:38
 2018-05-28 11:38
 2018-05-29 11:38
 2018-05-30 11:38