







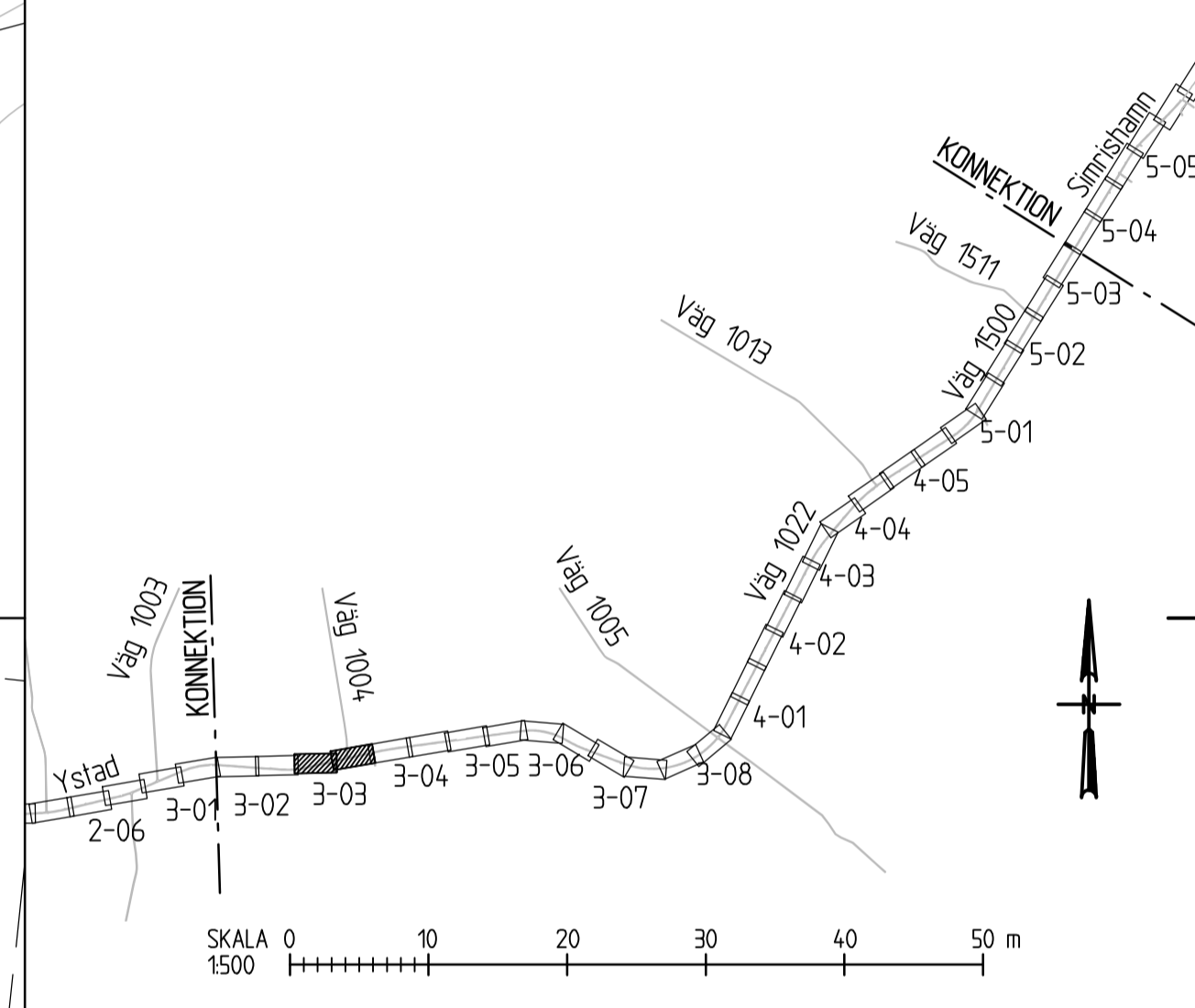
**TECKENFÖRKLARING**

**MARKANSPRÅK**

	Gräns för vägområde
	Avgränsning mellan olika typer av markanspråk
	Nytt vägområde med vägrätt
	Tillfällig nyttjanderätt för byggvägar och materialupplag. Gäller under byggtiden, dock längst till och med 1 mån efter slutbesiktning.

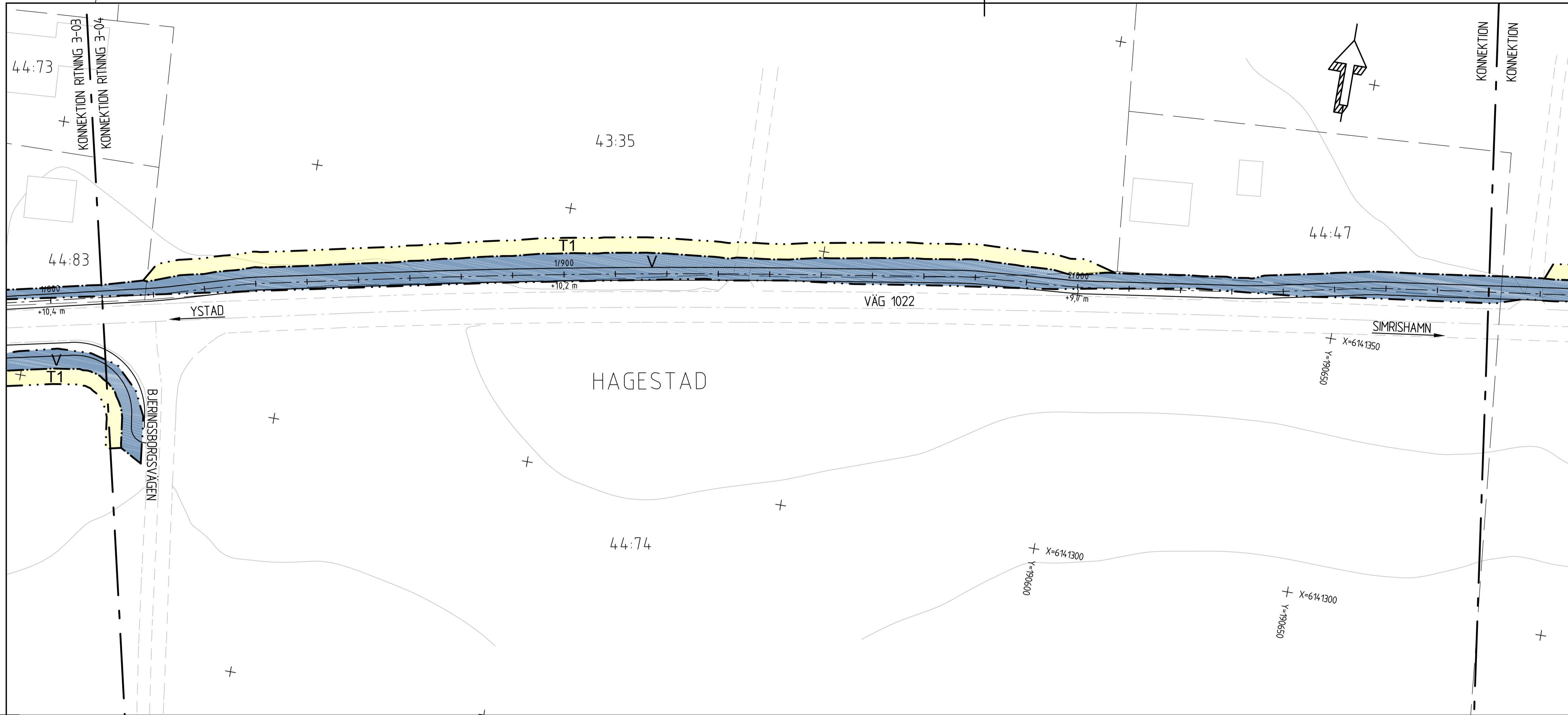
**ÖVRIGA BETECKNINGAR PÅ PLANKARTAN**

	Ny GC-väg, vägbankar, längdmätning och höjdsättning
	Fastighetsgräns
	Traktgräns
	Kommungräns
	Fastighetsbeteckning
	Byggnad



TYP AV PLAN		<b>VÄGPLAN</b>	
GRANSKNINGSSTATUS / SYFTE			
HANDLINGSTYP		<b>SAMRÅDSHANDLING</b>	
DATUM	2018-05-04	LEVERANS / ÄNDRINGS-PM	
OBJEKT			
<b>VÄG 1022 OCH 1500 HAMMAR-SKILLINGE, GC-VÄG</b>			
DELOMRÅDE / BANDEL			
<b>3 SA STRANDBADSV.-SANDHAMMARV.</b>			
ANLÄGGNINGSDDEL			
<b>01 GANG- OCH CYKELVÄG</b>			
OBJEKTNUMMER / KM	157284	KONSTRUKTIONNUMMER	
BESTÄLLARE		LEVERANTÖR	
SKAPAD AV	<b>O. MÄNSSON</b>	UPPRÅGNUMMER	<b>741384</b>
GODKÄND AV	<b>K. CAPPELLI LINDHOLM</b>	AVDELNING	
RITNINGSTYP			
<b>PLANRITNING</b>			
TEKNIKOMRÅDE / INNEHÅLL			
<b>VÄGUTFORMNING OCH TRAFIK</b>			
BESKRIVNING			
<b>PLANKARTA</b>			
SL 13000			
1/230 - 1/810			
SKALA	1:500	FORMAT	A1
FÖRVALTNINGSNUMMER		BLAD	NÄSTA BLAD
RITNINGNUMMER	3 01 T 02 03	BET	

REF: 2018-05-20 11:38  
 2018-05-21 10:00  
 2018-05-21 10:00  
 2018-05-22 10:00  
 2018-05-22 10:00  
 2018-05-22 10:00  
 2018-05-22 10:00  
 2018-05-22 10:00  
 2018-05-22 10:00  
 2018-05-22 10:00



**TECKENFÖRKLARING**

**MARKANSPRÅK**

--- Gräns för vägområde  
 - - - - - Avgränsning mellan olika typer av markanspråk

**V** Nytt vägområde med vägrätt

**T1** Tillfällig nyttjanderätt för byggvägar och materialupplag. Gäller under byggtiden, dock längst till och med 1 mån efter slutbesiktning.

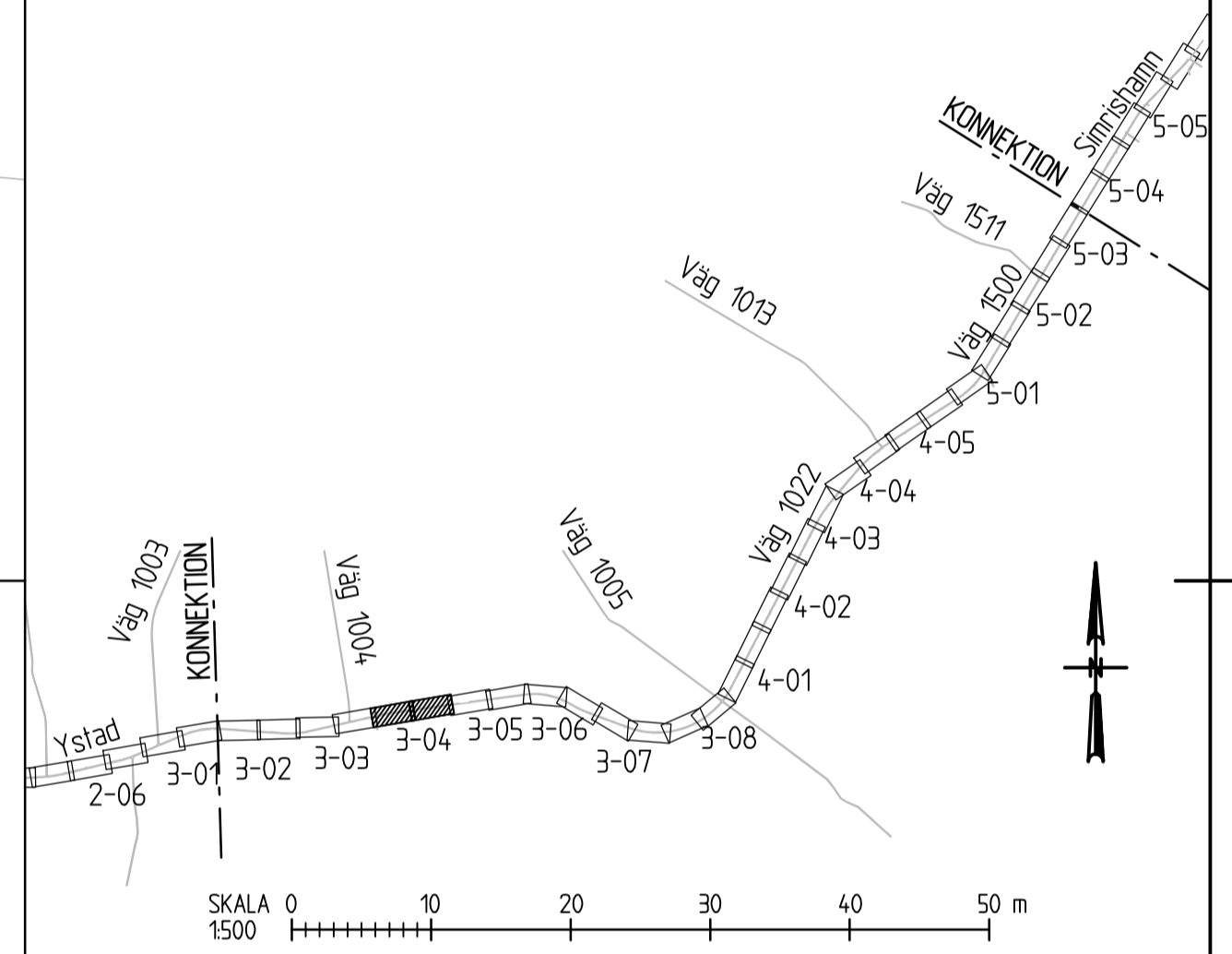
KOORDINATSYSTEM  
 PLANSYSTEM: SWEREF 99 13 30  
 HÖJDSYSTEM: RH 2000

**ÖVRIGA BETECKNINGAR PÅ PLANKARTAN**

--- YYYYY  
 +YY.Y m Ny GC-väg, vägbanekarter, längdmätning och höjdsättning

--- Fastighetsgräns  
 --- Traktgräns  
 --- Kommungräns  
 --- Fastighetsbeteckning

+ 1:27 Byggnad

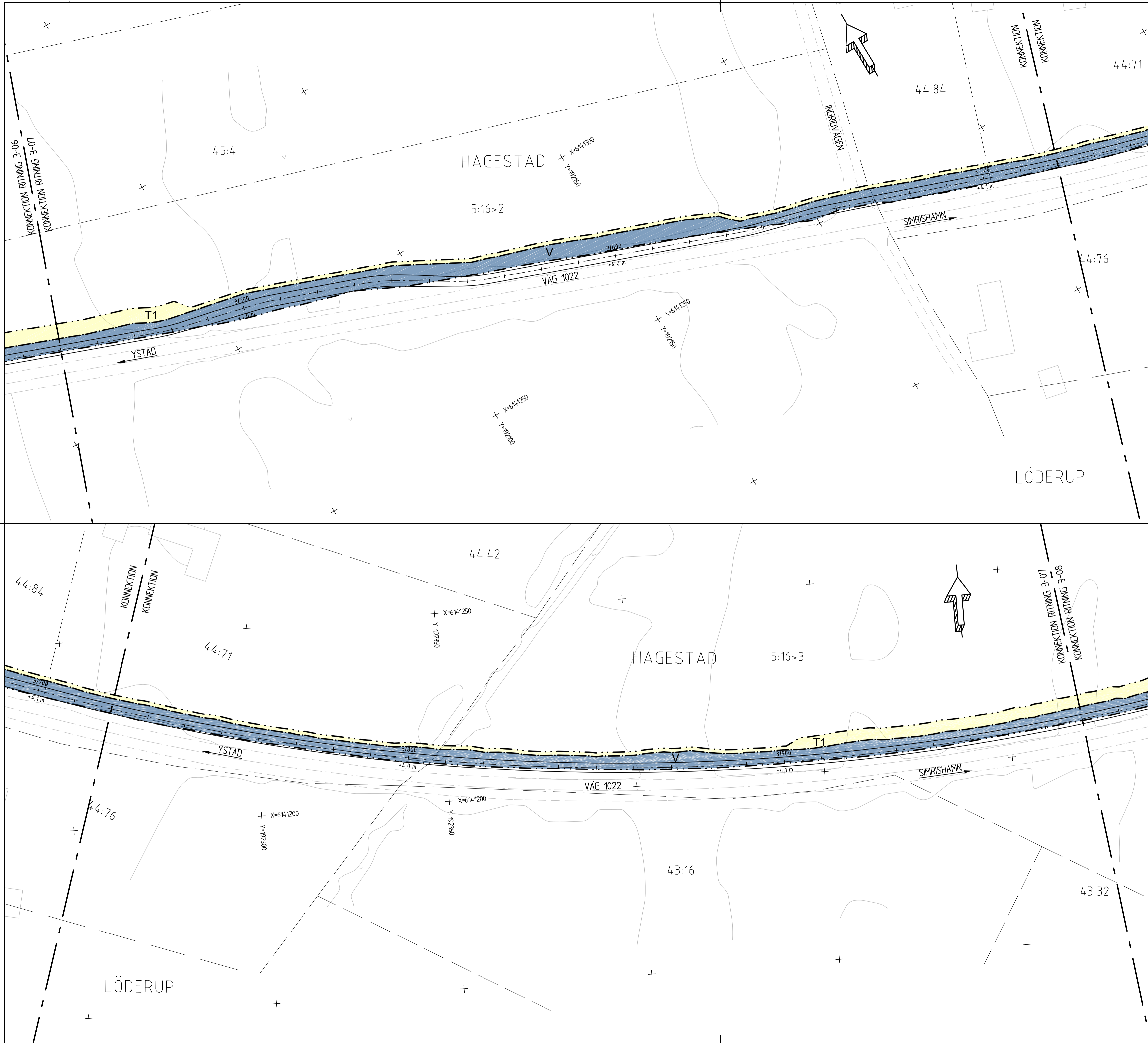


TYP AV PLAN		<b>VÄGPLAN</b>	
GRANSKNINGSSTATUS / SYFTE			
HANDLINGSTYP		<b>SAMRÅDSHANDLING</b>	
DATUM	2018-05-04	LEVERANS / ÄNDRINGS-PM	
OBJEKT			
<b>VÄG 1022 OCH 1500 HAMMAR-SKILLINGE, GC-VÄG</b>			
DELOMRÅDE / BANDEL			
<b>3 SA STRANDBADSV.-SANDHAMMARV.</b>			
ANLÄGGNINGSDDEL			
<b>01 GANG- OCH CYKELVÄG</b>			
OBJEKTNUMMER / KM	157284	KONSTRUKTIONNUMMER	
BESTÄLLARE	TRAFIKVERKET	LEVERANTÖR	ÅF INFRASTRUCTURE
SKAPAD AV	O. MÄNSSON	UPPDRAGSNUMMER	741384
GODKÄND AV	K. CAPPELLI LINDHOLM	AVDELNING	
RITNINGSTYP			
<b>PLANRITNING</b>			
TEKNIKOMRÅDE / INNEHÅLL			
<b>VÄGUTFORMNING OCH TRAFIK</b>			
BESKRIVNING			
<b>PLANKARTA</b>			
SL 13000			
KM 1/810 - 2/370			
SKALA	1:500	FORMAT	A1
RITNINGNUMMER		FÖRVALTNINGSNUMMER	
3 01 T 02 04		BLAD	NÄSTA BLAD BET

REF: 2018-05-20 11:38  
 2018-05-21 09:59  
 2018-05-22 09:03  
 2018-05-22 09:03  
 2018-05-22 09:03  
 2018-05-22 09:03  
 2018-05-22 09:03  
 2018-05-22 09:03  
 2018-05-22 09:03  
 2018-05-22 09:03





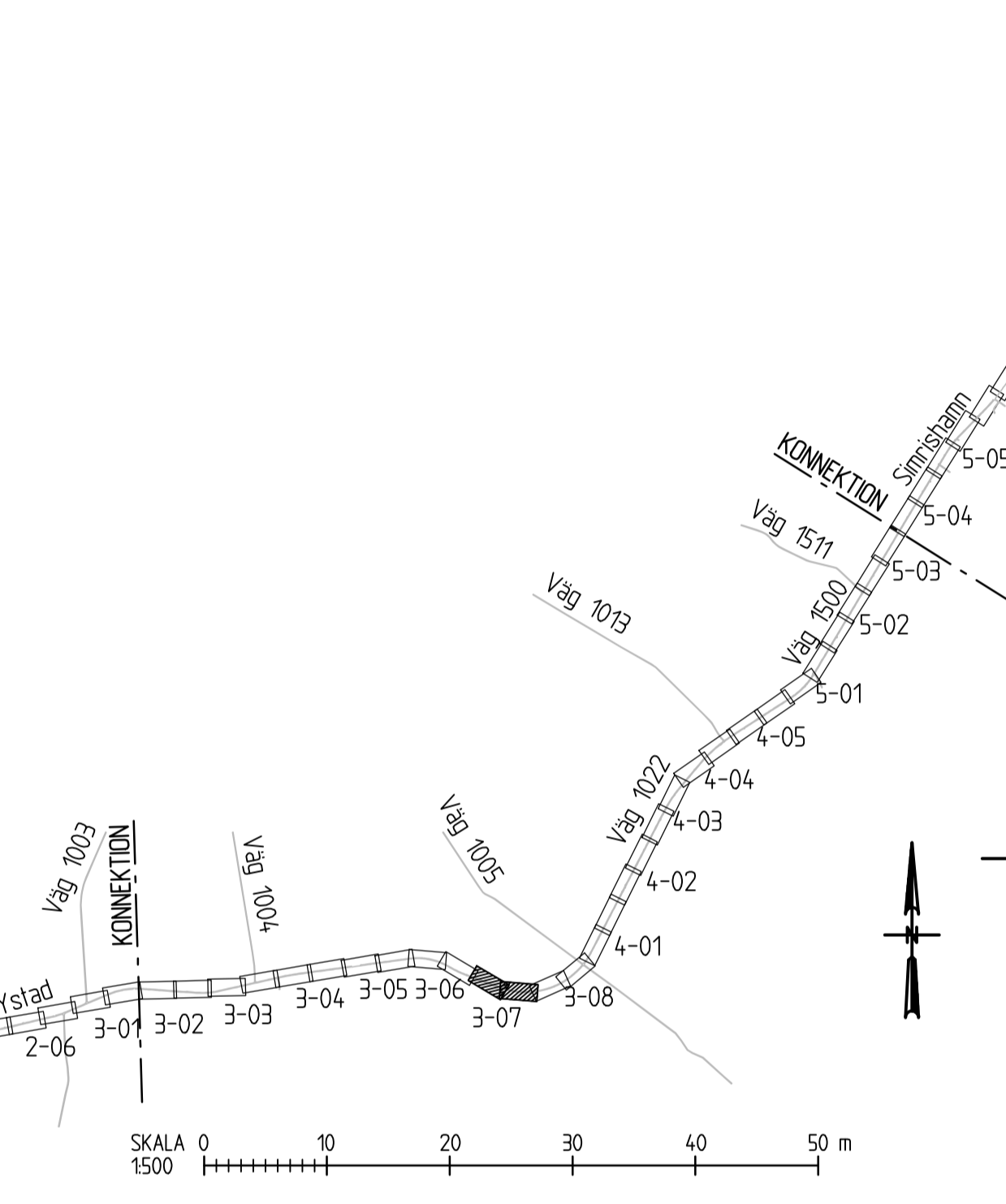


### TECKENFÖRKLARING

MARKANSPRÅK	
	Gräns för vägområde
	Avgränsning mellan olika typer av markanspråk
	Nytt vägområde med vägrätt
	Tillfällig nyttjanderätt för byggvägar och materialupplag. Gäller under byggtiden, dock längst till och med 1 mån efter slutbesiktning.

### ÖVRIGA BETECKNINGAR PÅ PLANKARTAN

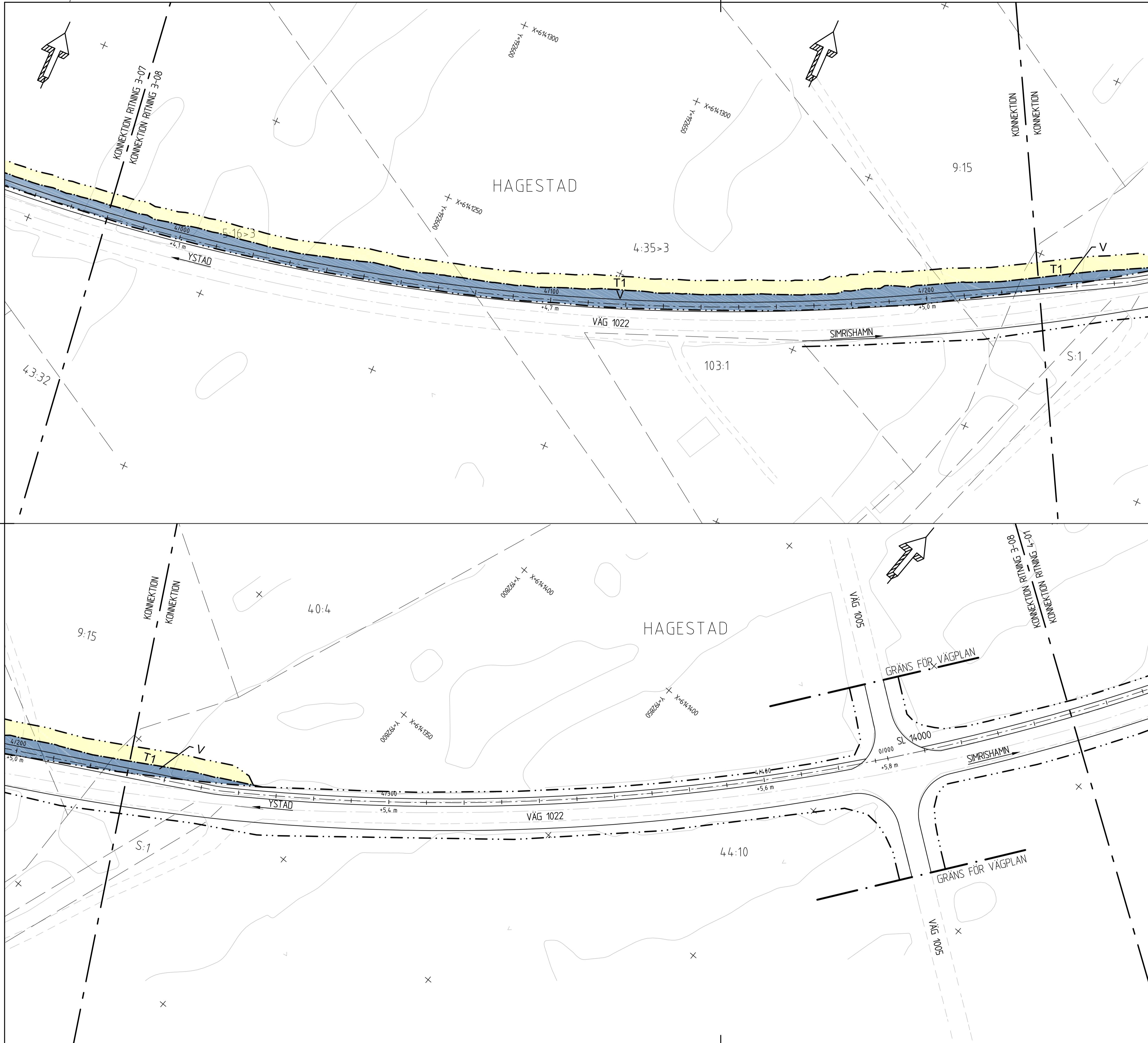
	Ny GC-väg, vägbanekarter, längdmätning och höjdsättning
	Fastighetsgräns
	Traktgräns
	Kommungräns
	Fastighetsbeteckning
	Byggnad



TYP AV PLAN		<b>VÄGPLAN</b>	
GRANSKNINGSSTATUS / SYFTE			
HANDLINGSTYP		<b>SAMRÅDSHANDLING</b>	
DATUM	2018-05-04	LEVERANS / ÄNDRINGS-PM	
OBJEKT			
<b>VÄG 1022 OCH 1500 HAMMAR-SKILLINGE, GC-VÄG</b>			
DELOMRÅDE / BANDEL			
<b>3 SA STRANDBADSV.-SANDHAMMARV.</b>			
ANLÄGGNINGSDDEL			
<b>01 GANG- OCH CYKELVÄG</b>			
OBJEKTNUMMER / KM	157284	KONSTRUKTIONNUMMER	
BESTÄLLARE	O. MÄNSSON	LEVERANTÖR	
SKAPAD AV	O. MÄNSSON	UPPDRAGSNUMMER	741384
GODKÄND AV	K. CAPPELLI LINDHOLM	AVDELNING	
RITNINGSTYP			
<b>PLANRITNING</b>			
TEKNIKOMRÅDE / INNEHÅLL			
<b>VÄGUTFORMNING OCH TRAFIK</b>			
BESKRIVNING			
<b>PLANKARTA</b>			
SL 13000 KM 3/450 - 3/980			
SKALA	1:500	FORMAT	A1
RITNINGSGRUPP		FÖRVALTNINGSNUMMER	
3 01 T 02 07		BLAD	NÄSTA BLAD
		BET	

REF: MODEL N:\00000003  
2018-05-20 11:38  
MODEL N:\00000004  
2018-05-20 12:19  
MODEL N:\00000005  
2018-05-22 00:03  
MODEL N:\00000006  
2018-05-22 06:43  
MODEL N:\00000007  
2018-05-22 08:03  
MODEL N:\00000008  
2018-05-22 10:06

Lager:



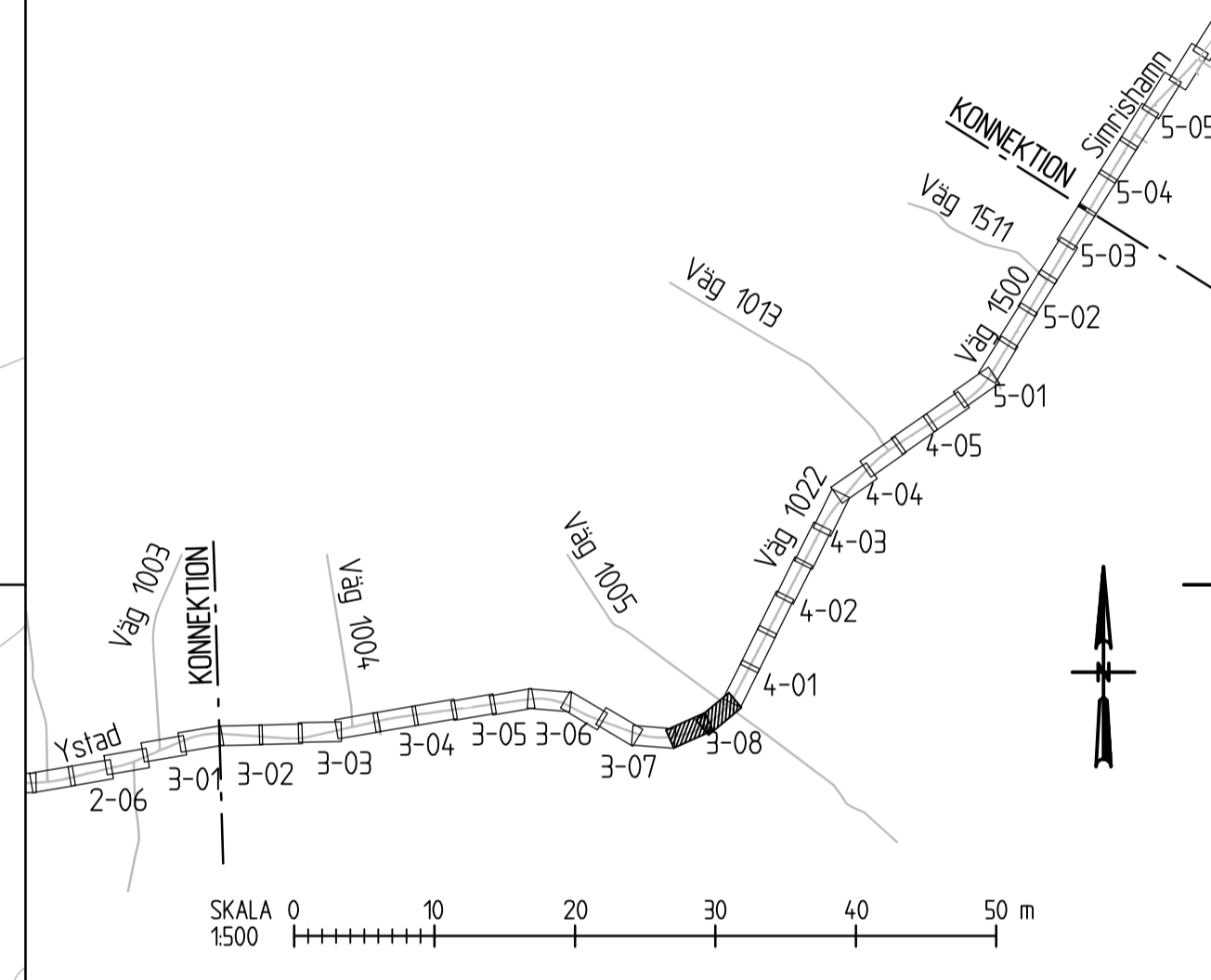
**TECKENFÖRKLARING**

**MARKANSPRÅK**

	Gräns för vägområde
	Avgränsning mellan olika typer av markanspråk
	Nytt vägområde med vägrätt
	Tillfällig nyttjanderätt för byggvägar och materialupplag. Gäller under byggtiden, dock längst till och med 1 mån efter slutbesiktning.

**ÖVRIGA BETECKNINGAR PÅ PLANKARTAN**

	Ny GC-väg, vägbankar, längdmätning och höjdsättning
	Fastighetsgräns
	Traktgräns
	Kommungräns
	Fastighetsbeteckning
	Byggnad



<b>TYP AV PLAN</b>		<b>VÄGPLAN</b>	
GRANSKNINGSSTATUS / SYFTE			
<b>HANDLINGSTYP</b>		<b>SAMRÅDSHANDLING</b>	
DATUM		LEVERANS / ÄNDRINGS-PM	
2018-05-04			
OBJEKT			
<b>VÄG 1022 OCH 1500</b>			
<b>HAMMAR-SKILLINGE, GC-VÄG</b>			
DELOMRÅDE / BANDEL			
<b>3 SA STRANDBADSV.-SANDHAMMARV.</b>			
ANLÄGGNINGSDDEL			
<b>01 GÅNG- OCH CYKELVÄG</b>			
OBJEKTNUMMER / KM		KONSTRUKTIONSNUMMER	
157284			
BESTÄLLARE		LEVERANTÖR	
SKAPAD AV		UPPRÄGGSNUMMER	
O. MÄNSSON		741384	
GODKÄND AV		AVDELNING	
K. CAPPELLI LINDHOLM			
RITNINGSTYP			
<b>PLANRITNING</b>			
TEKNIKOMRÅDE / INNEHÅLL			
<b>VÄGUTFORMNING OCH TRAFIK</b>			
BESKRIVNING			
<b>PLANKARTA</b>			
SL 13000 KM 3/980 - 4/433			
SL 14000 KM 0/000 - 0/050			
SKALA	FORMAT	FÖRVALTNINGSNUMMER	
1:500	A1		
RITNINGSNUMMER	BLAD	NÄSTA BLAD	BET
3 01 T 02 08			

REF: 2018-05-20 11:38  
 2018-05-21 09:59  
 2018-05-21 09:59  
 2018-05-22 00:03  
 2018-05-22 06:43  
 2018-05-22 06:43  
 2018-05-22 06:43  
 2018-05-22 06:43  
 2018-05-22 06:43  
 2018-05-22 06:43  
 2018-05-22 06:43