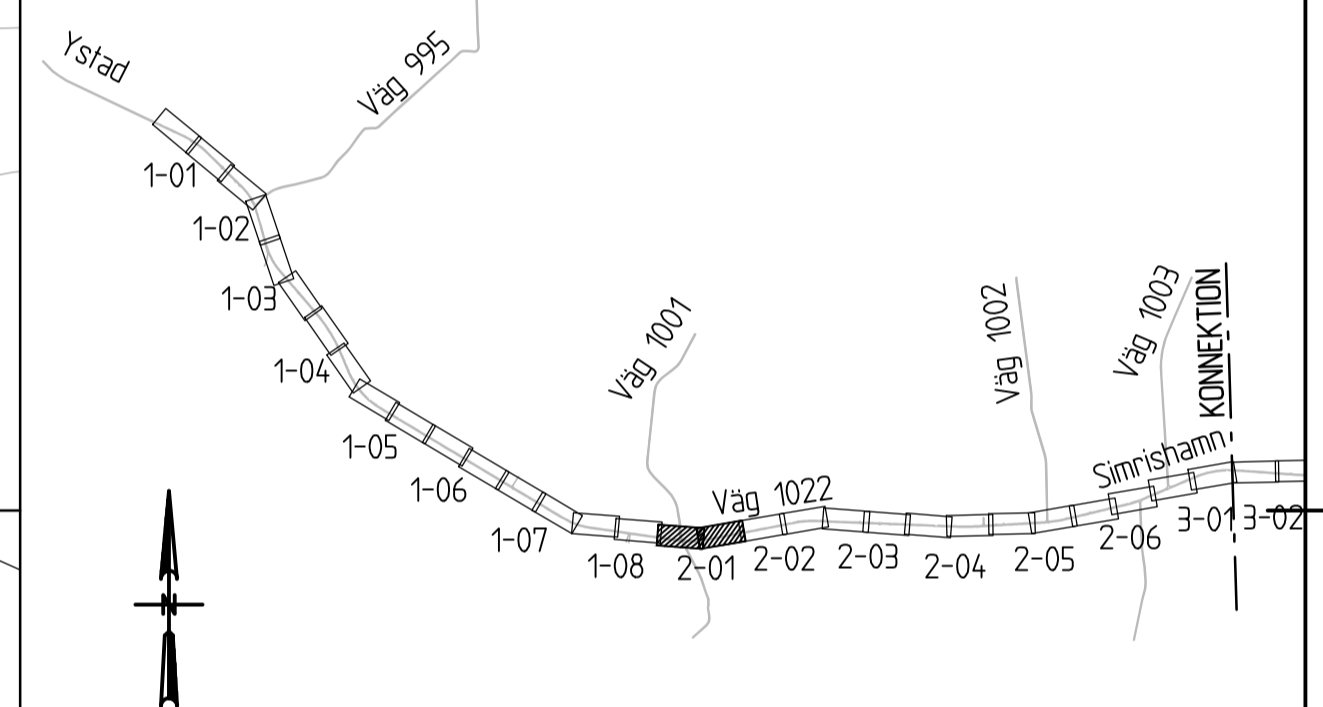


### TECKENFÖRKLARING

#### MARKANSPRÅK

	Gräns för vägområde
	Avgränsning mellan olika typer av markanspråk
	Nytt vägområde med vägrätt
	Tillfällig nyttjanderätt för byggvägar och materialupplag. Gäller under byggtiden, dock längst till och med 1 mån efter slutbesiktning.
<b>ÖVRIGA BETECKNINGAR PÅ PLANKARTAN</b>	
	Ny GC-väg, vägbankar, längdmätning och höjdsättning
	Fastighetsgräns
	Traktgräns
	Kommungräns
	Fastighetsbeteckning
	Byggnad

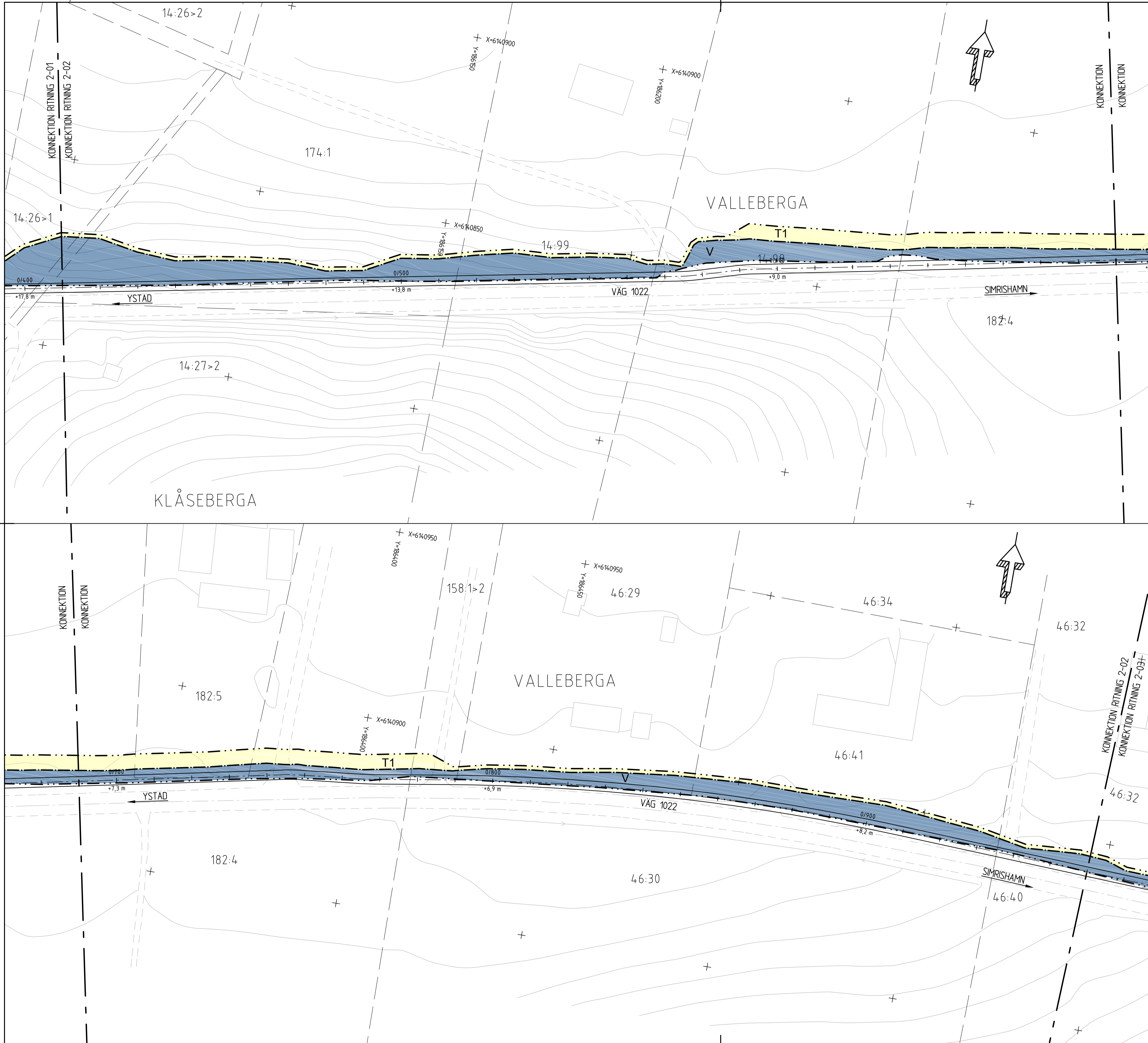
KOORDINATSYSTEM  
 PLANSYSTEM: SWEREF 99 13 30  
 HÖJDSYSTEM: RH 2000



SKALA 0 1500 10 20 30 40 50 m

TYP AV PLAN		<b>VÄGPLAN</b>	
GRANSKNINGSSTATUS / SYFTE			
HANDLINGSTYP <b>SAMRÅDSHANDLING</b>			
DATUM 2018-05-04		LEVERANS / ÄNDRINGS-PM	
OBJEKT <b>VÄG 1022 OCH 1500 HAMMAR-SKILLINGE, GC-VÄG</b>			
DELOMRÅDE / BANDEL <b>2 PEPPINGEV. - SA. STRANDBADSV.</b>			
ANLÄGGNINGSDDEL <b>01 GÅNG- OCH CYKELVÄG</b>			
OBJEKTNUMMER / KM 157284	KONSTRUKTIONSNUMMER		
BESTÄLLARE	LEVERANTÖR		
SKAPAD AV <b>O. MÅNSSON</b>		UPPDRAGSNUMMER <b>741384</b>	
GODKÄND AV <b>K. CAPPELLI LINDHOLM</b>		ÄNDRING	
RITNINGSTYP <b>PLANRITNING</b>			
TEKNIKOMRÅDE / INNEHÅLL <b>VÄGUTFORMNING OCH TRAFIK</b>			
BESKRIVNING <b>PLANKARTA</b>			
SL 11000 KM 4/540 - 4/700 SL 12000 KM 0/000 - 0/410			
SKALA 1:500	FORMAT A1	FÖRVALTNINGSNUMMER	
RITNINGSNUMMER 2 01 T 02 01	BLAD	NÄSTA BLAD	BET

2018-05-20 11:38  
 2018-05-20 11:38  
 2018-05-20 11:38  
 2018-05-20 11:38  
 2018-05-20 11:38  
 2018-05-20 11:38  
 2018-05-20 11:38  
 2018-05-20 11:38  
 2018-05-20 11:38



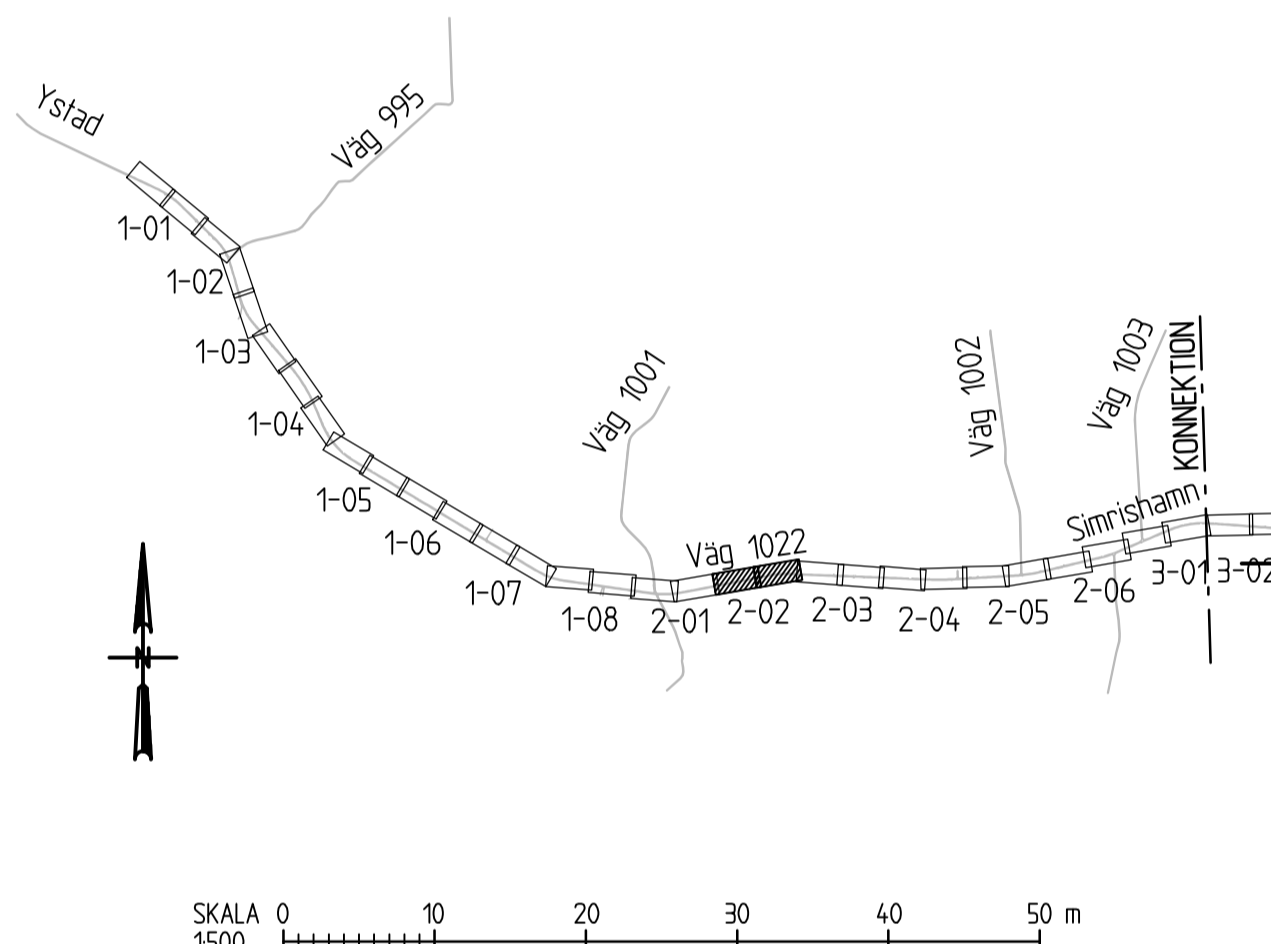
**TECKENFÖRKLARING**

MARKANSPRÅK

	Gräns för vägområde
	Avgränsning mellan olika typer av markanspråk
	V Nytt vägområde med vägrätt
	T1 Tillfällig nyttjanderätt för byggvägar och materialupplag. Gäller under byggtiden, dock längst till och med 1 mån efter slutbesikning.

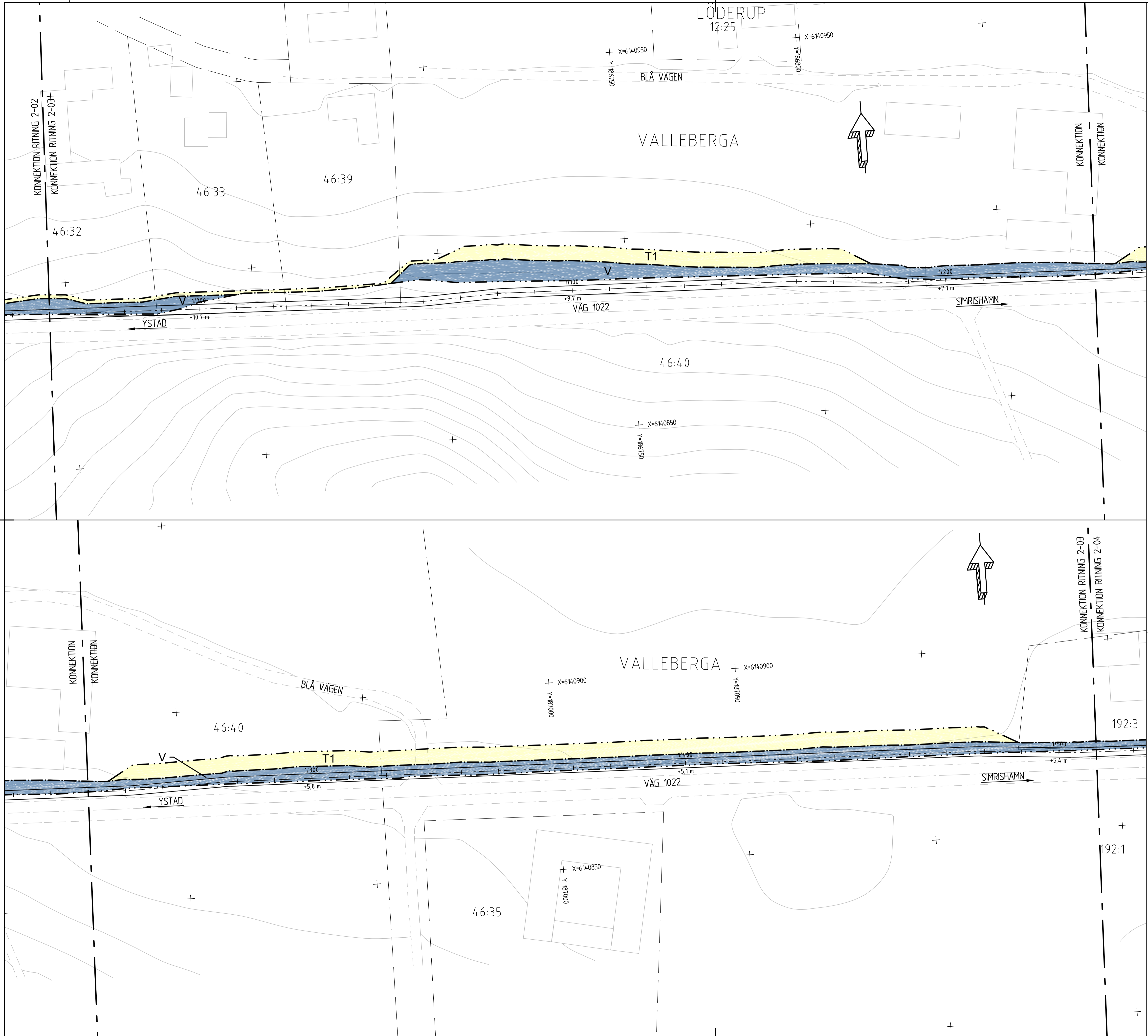
ÖVRIGA BETECKNINGAR PÅ PLANKARTAN

	Ny GC-väg, vägbankanter, längdmätning och höjdsättning
	Fastighetsgräns
	Traktgräns
	Kommungräns
	Fastighetsbeteckning
	Byggnad



TYP AV PLAN		<b>VÄGPLAN</b>	
GRANSKNINGSSTATUS / SYFTE			
HANDLINGSTYP		SAMRÅDSHANDLING	
DATUM	2018-05-04	LEVERANS / ÄNDRINGS-PM	
OBJEKT			
VÄG 1022 OCH 1500 HAMMAR-SKILLINGE, GC-VÄG 2 PEPPINGEV. - SA. STRANDBADSV.			
DELOMRÅDE / BANDEL			
ANLÄGGNINGSDDEL			
01 GÅNG- OCH CYKELVÄG			
OBJEKTNUMMER / KM	157284	KONSTRUKTIONSNUMMER	
BESTÄLLARE	TRAFIKVERKET	LEVERANTÖR	ÅF INFRASTRUCTURE
SKAPAD AV	O. MÅNSSON	UPPDRAGSNUMMER	741384
GODKÄND AV	K. CAPPELLI LINDHOLM	AVDELNING	
RITNINGSTYP			
PLANRITNING			
TEKNIKOMRÅDE / INNEHÅLL			
VÄGUTFORMNING OCH TRAFIK			
BESKRIVNING			
PLANKARTA			
SL 12000			
KM 0/410 - 0/960			
SKALA	1:500	FORMAT	A1
FÖRVALTNINGSNUMMER			
RITNINGSNUMMER	2 01 T 02 02	BLAD	NÄSTA BLAD
BET			

REF: MODELIN 18050903  
 2018-05-04 11:38  
 MODELIN 18050903  
 2018-05-04 11:38  
 MODELIN 18050903  
 2018-05-04 11:38  
 MODELIN 18050903  
 2018-05-04 11:38  
 MODELIN 18050903  
 2018-05-04 11:38  
 MODELIN 18050903  
 2018-05-04 11:38  
 MODELIN 18050903  
 2018-05-04 11:38  
 MODELIN 18050903  
 2018-05-04 11:38



**TECKENFÖRKLARING**

MARKANSPRÅK

Gräns för vägområde  
Avgränsning mellan olika typer av markanspråk

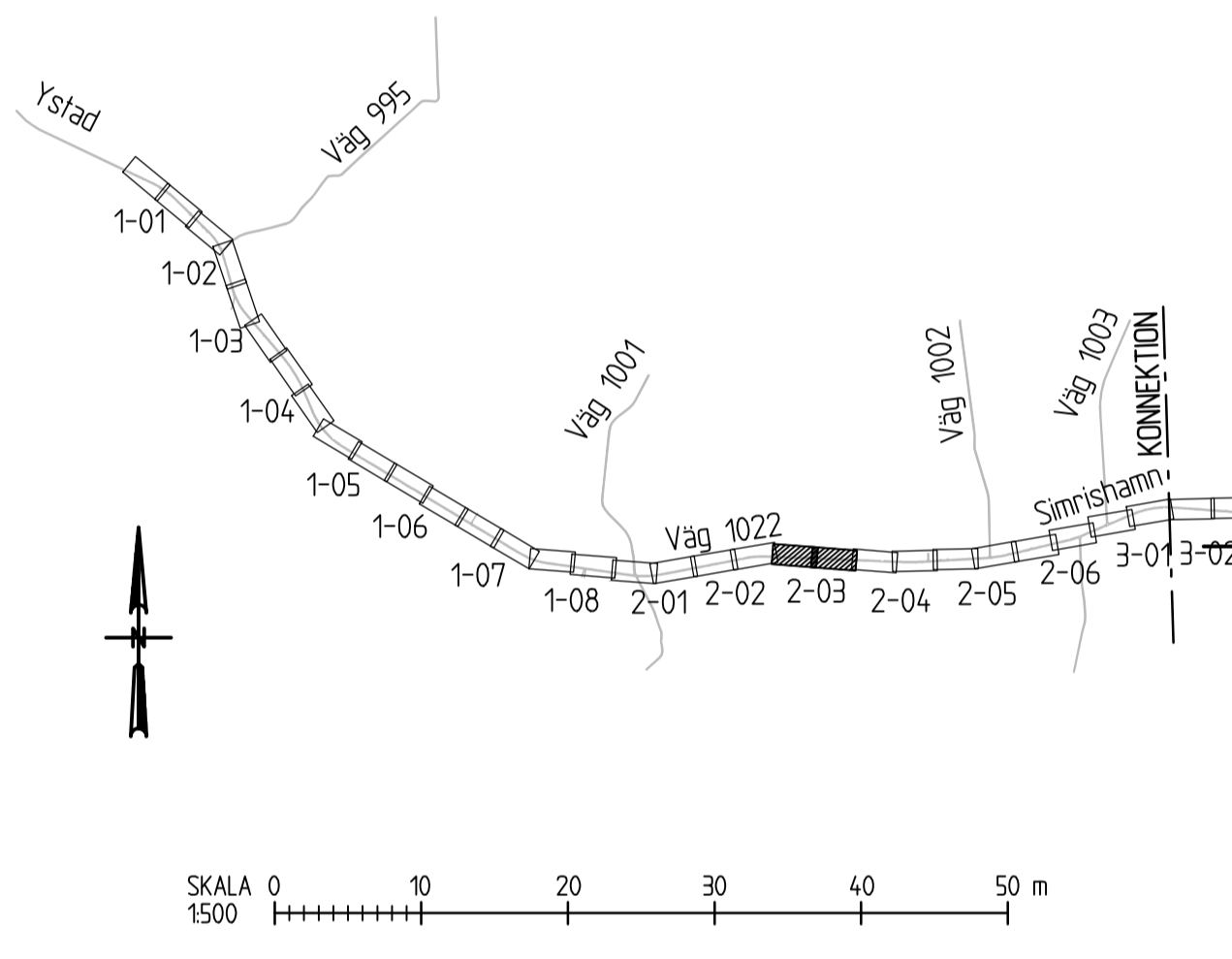
Nytt vägområde med vägrätt

Tillfällig nyttjanderätt för byggvägar och materialupplag. Gäller under byggtiden, dock längst till och med 1 mån efter slutbesiktning.

ÖVRIGA BETECKNINGAR PÅ PLANKARTAN

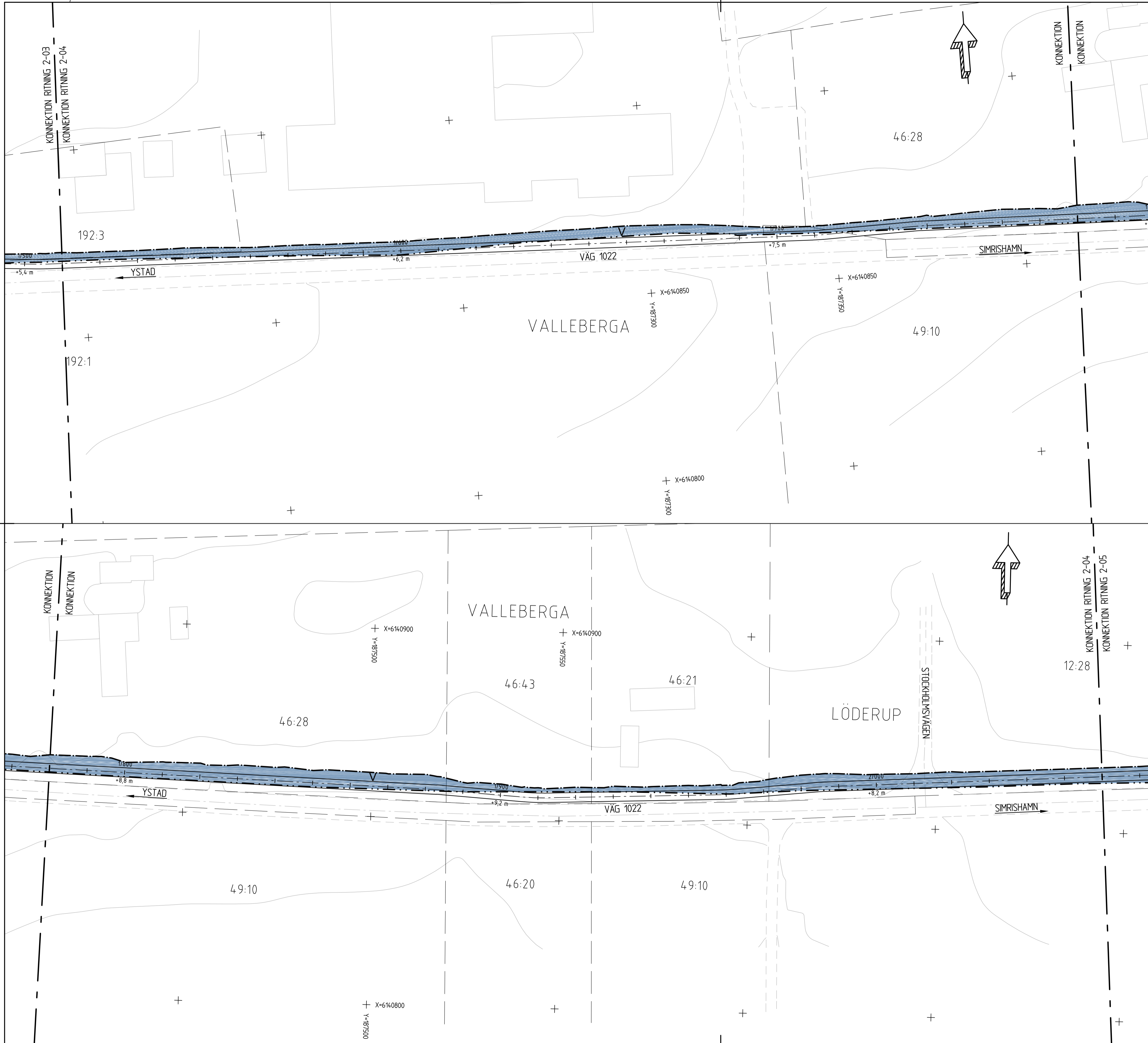
Ny GC-väg, vägbankanter, längdmätning och höjdsättning

Fastighetsgräns  
Traktgräns  
Kommungräns  
Fastighetsbeteckning  
Byggnad



TYP AV PLAN		<b>VÄGPLAN</b>	
GRANSKNINGSSTATUS / SYFTE			
HANDLINGSTYP		<b>SAMRÅDSHANDLING</b>	
DATUM	2018-05-04	LEVERANS / ÄNDRINGS-PM	
OBJEKT			
<b>VÄG 1022 OCH 1500 HAMMAR-SKILLINGE, GC-VÄG</b>			
DELOMRÅDE / BANDEL			
<b>2 PEPPINGEV. - SA. STRANDBADSV.</b>			
ANLÄGGNINGSDDEL			
<b>01 GÅNG- OCH CYKELVÄG</b>			
OBJEKTNUMMER / KM	157284	KONSTRUKTIONSNUMMER	
BESTÄLLARE	<b>TRAFIKVERKET</b>	LEVERANTÖR	<b>ÅF INFRASTRUCTURE</b>
SKAPAD AV	O. MÄNSSON	UPPDRAGSNUMMER	741384
GODKÄND AV	K. CAPPELLI LINDHOLM	AVDELNING	
RITNINGSTYP			
<b>PLANRITNING</b>			
TEKNIKOMRÅDE / INNEHÅLL			
<b>VÄGUTFORMNING OCH TRAFIK</b>			
BESKRIVNING			
<b>PLANKARTA</b>			
SL 12000			
KM 0/960 - 1/510			
SKALA	1:500	FORMAT	A1
RITNINGSNUMMER		FÖRVALTNINGSNUMMER	
2 01 T 02 03		BLAD	NÄSTA BLAD BET

REF: MODELLN 10000703  
2018-05-20 11:38  
MODELLN 10000704  
2018-05-20 12:59  
MODELLN 10000705  
2018-05-22 00:03  
MODELLN 10000706  
2018-05-22 06:43  
MODELLN 10000707  
2018-05-22 08:03  
MODELLN 10000708  
2018-05-22 10:06

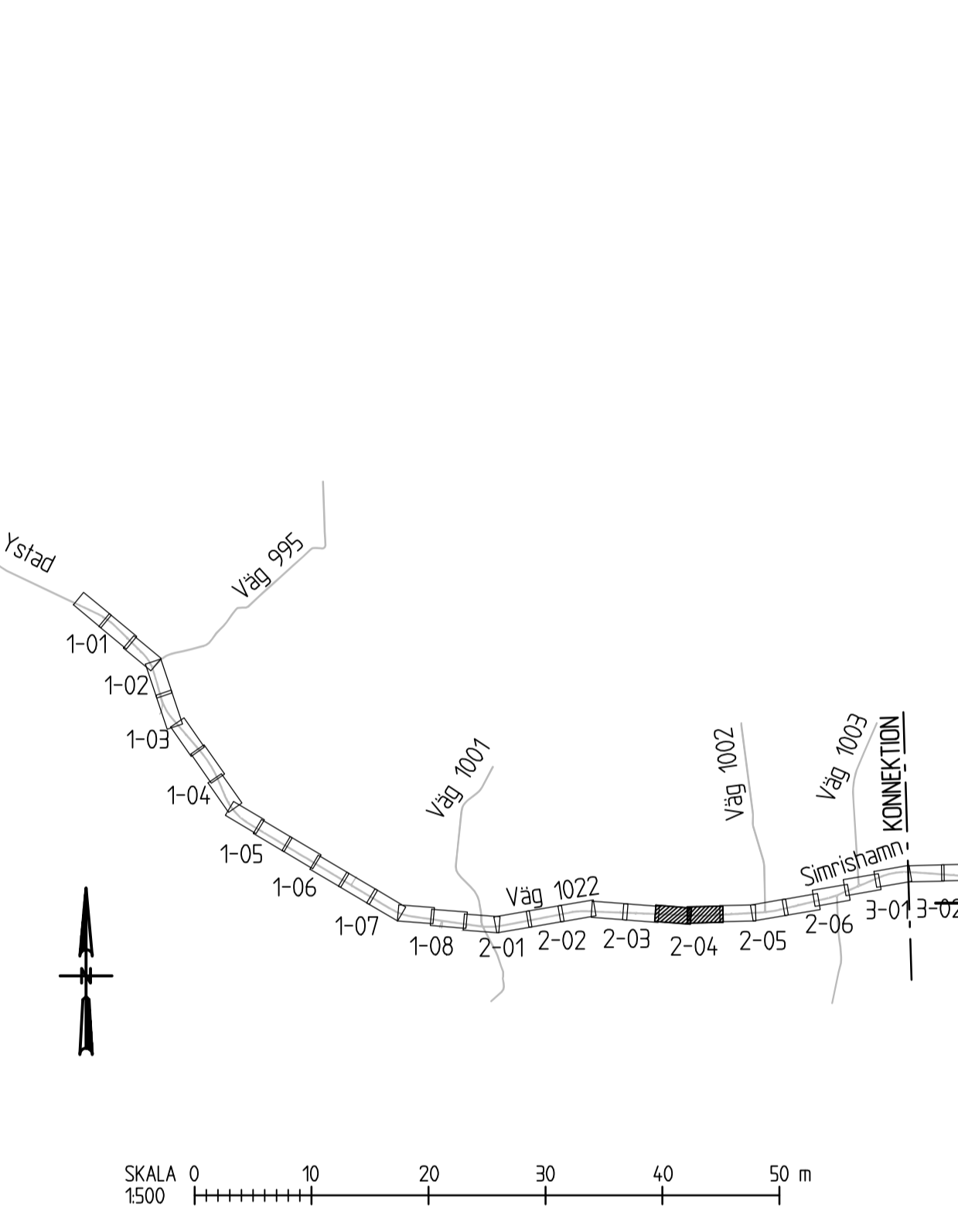


**TECKENFÖRKLARING**

KOORDINATSYSTEM  
 PLANSYSTEM: SWEREF 99 13 30  
 HÖJDSYSTEM: RH 2000

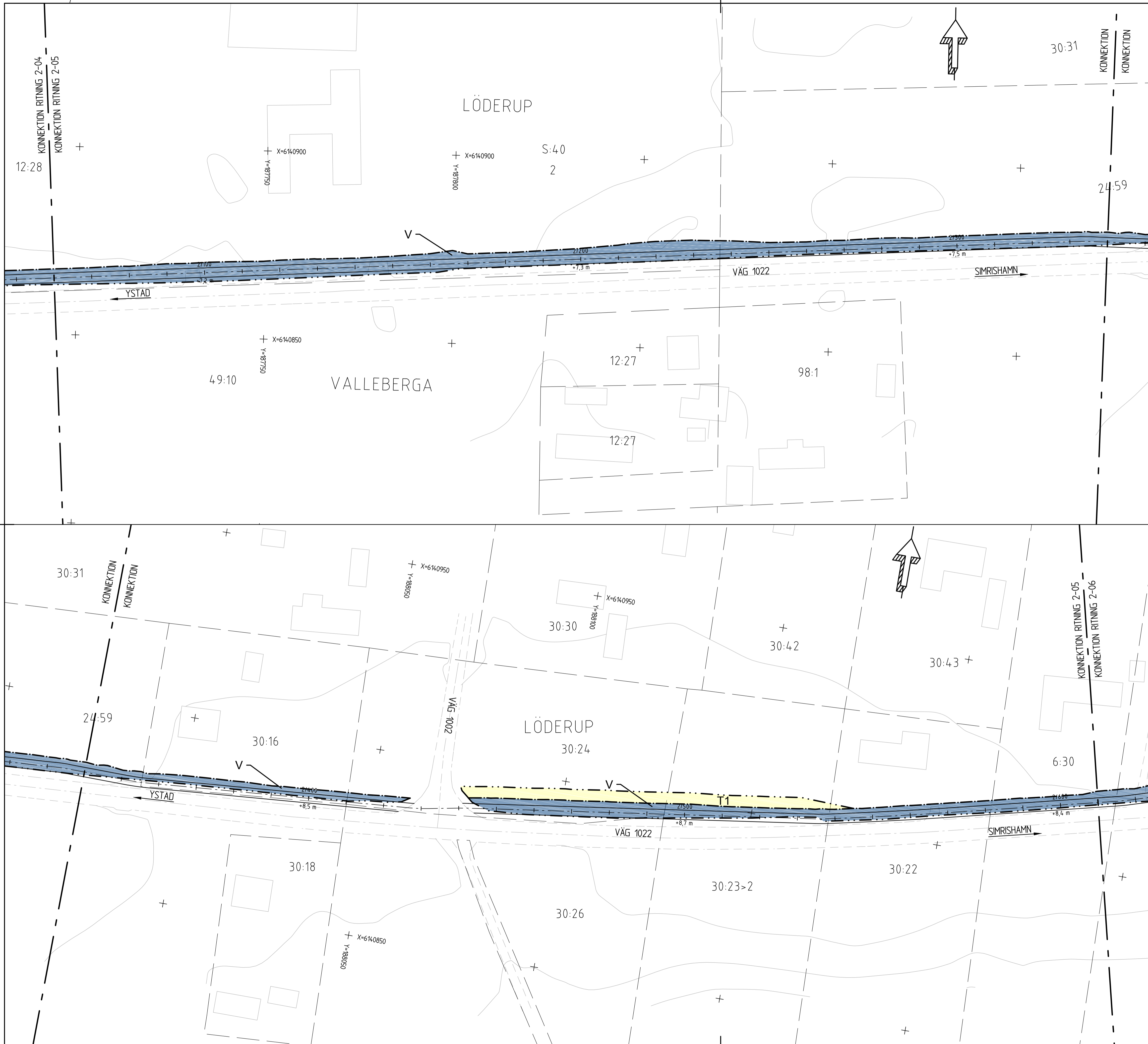
- MARKANSPRÅK**
- Gräns för vägområde
  - - - - - Avgränsning mellan olika typer av markanspråk
  - V Nytt vägområde med vägrätt

- ÖVRIGA BETECKNINGAR PÅ PLANKARTAN**
- YYYYY  
+YY,Y m --- Ny GC-väg, vägbanekanter, längdmätning och höjdsättning
  - Fastighetsgräns
  - Traktgräns
  - Kommungräns
  - Fastighetsbeteckning
  - Byggnad



TYP AV PLAN		<b>VÄGPLAN</b>	
GRANSKNINGSSTATUS / SYFTE			
HANDLINGSTYP		<b>SAMRÅDSHANDLING</b>	
DATUM	2018-05-04	LEVERANS / ÄNDRINGS-PM	
OBJEKT			
<b>VÄG 1022 OCH 1500 HAMMAR-SKILLINGE, GC-VÄG</b>			
DELOMRÅDE / BANDEL			
<b>2 PEPPINGEV. - SA. STRANDBADSV.</b>			
ANLÄGGNINGSDDEL			
<b>01 GANG- OCH CYKELVÄG</b>			
OBJEKTNUMMER / KM	157284	KONSTRUKTIONNUMMER	
BESTÄLLARE	TRAFIKVERKET	LEVERANTÖR	ÅF INFRASTRUCTURE
SKAPAD AV	O. MÄNSSON	UPPDRAGSNUMMER	741384
GODKÄND AV	K. CAPPELLI LINDHOLM	AVDELNING	
RITNINGSTYP			
<b>PLANRITNING</b>			
TEKNIKOMRÅDE / INNEHÅLL			
<b>VÄGUTFORMNING OCH TRAFIK</b>			
BESKRIVNING			
<b>PLANKARTA</b>			
SL 12000			
KM 1/510 - 2/060			
SKALA	1:500	FORMAT	A1
RITNINGNUMMER	2 01 T 02 04	FÖRVALTNINGSNUMMER	
BLAD		NÄSTA BLAD	
BET			

REF: MODEL N 10000003  
 2018-05-20 11:38  
 MODEL N 10000004  
 2018-05-20 12:09  
 MODEL N 10000005  
 2018-05-22 09:03  
 MODEL N 10000006  
 2018-05-22 09:03  
 MODEL N 10000007  
 2018-05-22 09:03  
 MODEL N 10000008  
 2018-05-22 09:03  
 MODEL N 10000009  
 2018-05-22 09:03  
 MODEL N 10000010  
 2018-05-22 09:03



**TECKENFÖRKLARING**

**MARKANSPRÄK**

- Gräns för vägområde
- Avgränsning mellan olika typer av markanspråk
- Nytt vägområde med vägrätt
- Tillfällig nyttjanderätt för byggvägar och materialupplag. Gäller under byggtiden, dock längst till och med 1 mån efter slutbesiktning.

**ÖVRIGA BETECKNINGAR PÅ PLANKARTAN**

- Ny GC-väg, vägbankar, längdmäring och höjdsättning
- Fastighetsgräns
- Traktgräns
- Kommgräns
- Fastighetsbeteckning
- Byggnad

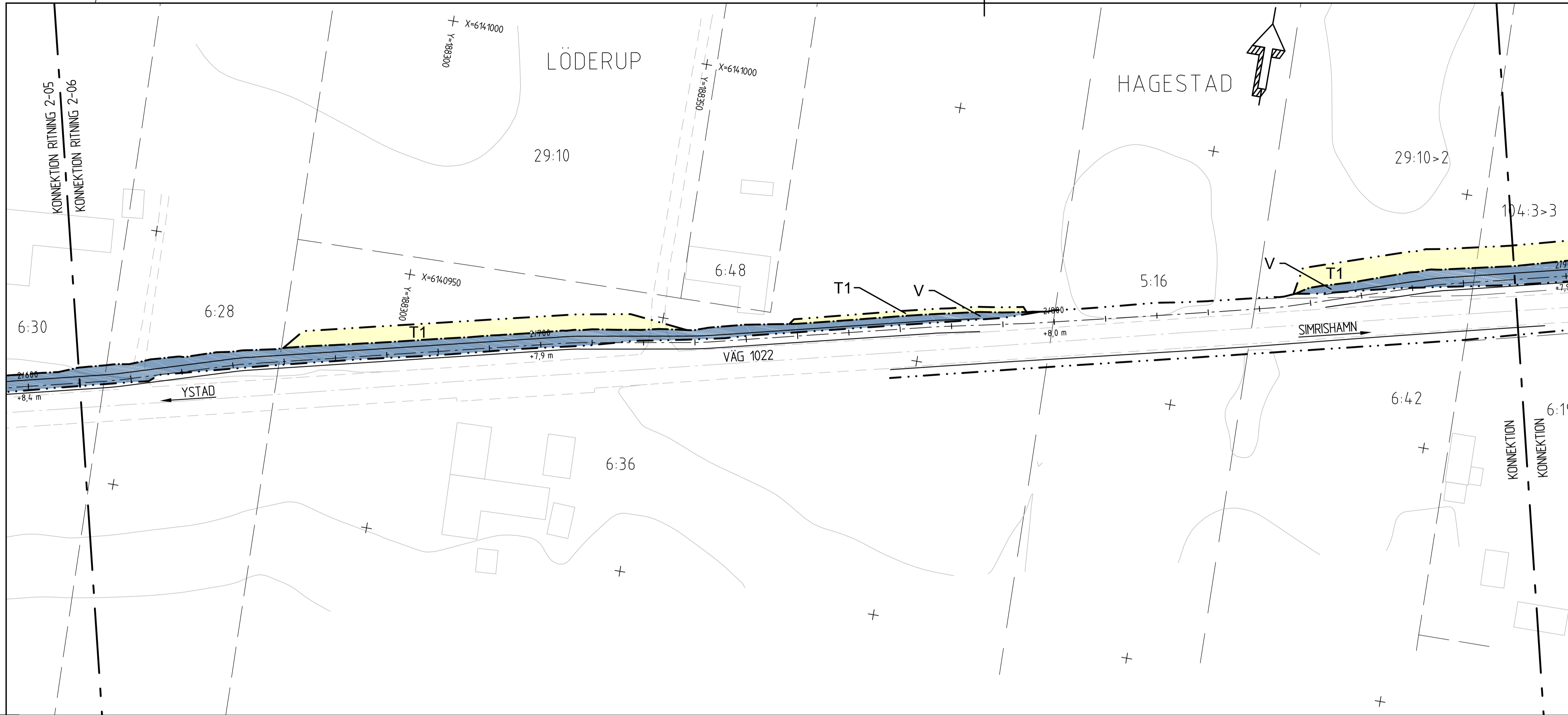
**COORDINATSYSTEM**  
PLANSYSTEM: SWEREF 99 13 30  
HÖJDSYSTEM: RH 2000

Ystad Väg 995 Väg 1001 Väg 1002 Väg 1003 Väg 1022 Simrishamn

SKALA 0 1500

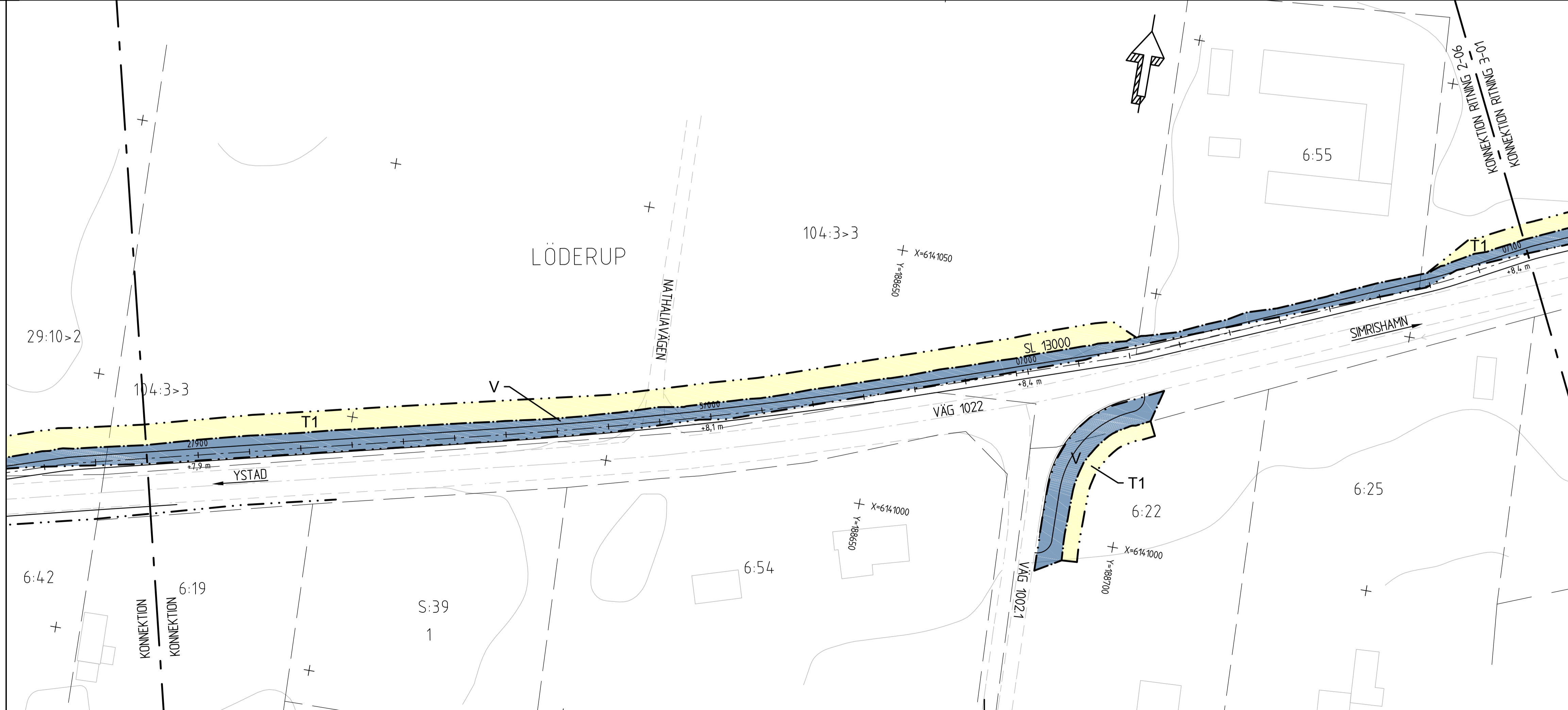
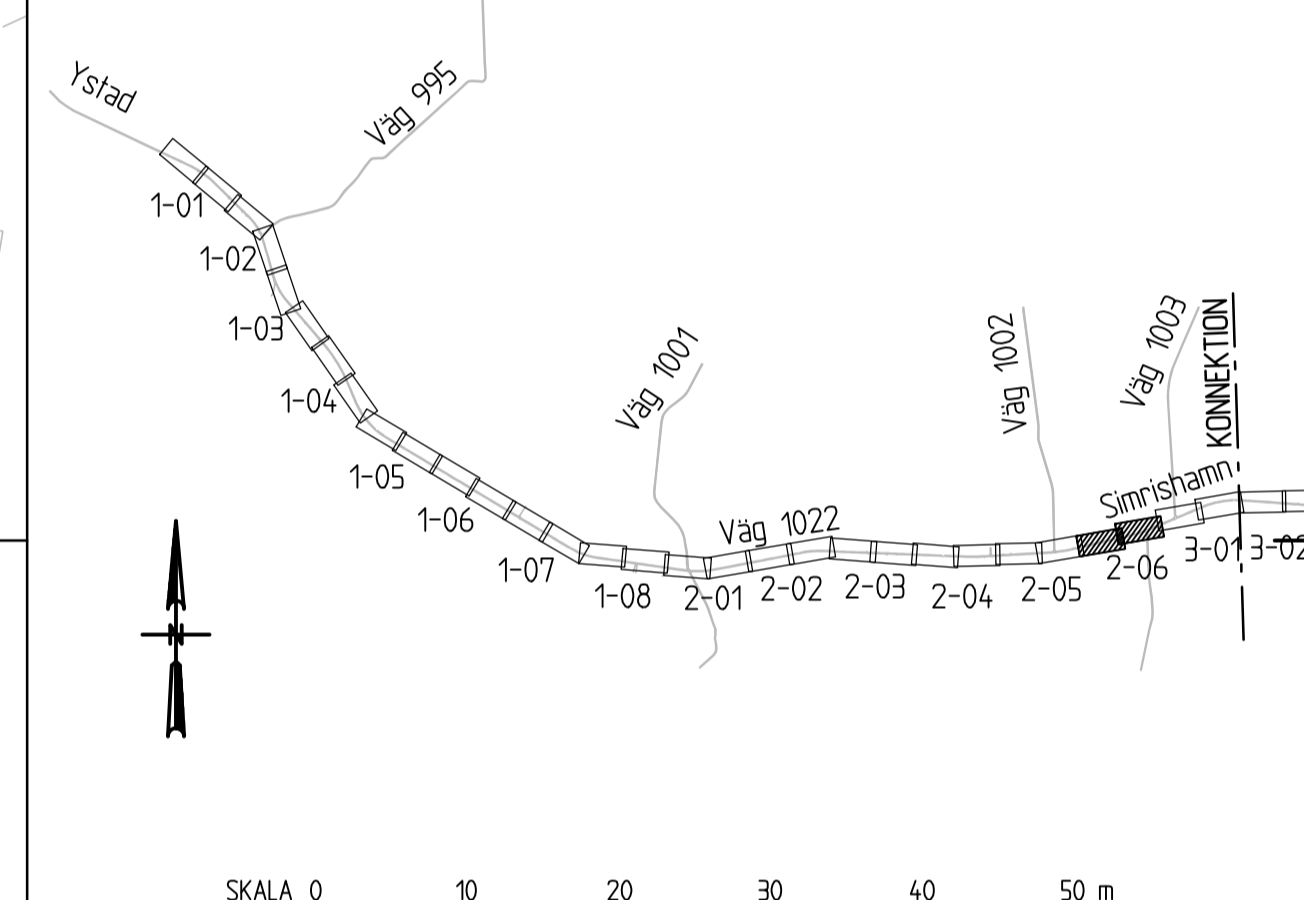
TYP AV PLAN		<b>VÄGPLAN</b>	
GRANSKNINGSSTATUS / SYFTE			
HANDLINGSTYP		<b>SAMRÅDSHANDLING</b>	
DATUM	2018-05-04	LEVERANS / ÄNDRINGS-PM	
OBJEKT	<b>VÄG 1022 OCH 1500 HAMMAR-SKILLINGE, GC-VÄG</b>		
DELOMRÅDE / BANDEL	<b>2 PEPPINGEV. - SA. STRANDBADSV.</b>		
ANLÄGGNINGSDEL	<b>01 GANG- OCH CYKELVÄG</b>		
OBJEKTNUMMER / KM	157284	KONSTRUKTIONNUMMER	
BESTÄLLARE	<b>TRAFIKVERKET</b>	LEVERANTÖR	<b>ÅF INFRASTRUCTURE</b>
SKAPAD AV	O. MÅNSSON	UPPRAGSNUMMER	741384
GODKÄND AV	K. CAPPELLI LINDHOLM	AVDELNING	
RITNINGSTYP	<b>PLANRITNING</b>		
TEKNIKOMRÅDE / INNEHÅLL	<b>VÄGUTFORMNING OCH TRAFIK</b>		
BESKRIVNING	<b>PLANKARTA</b>		
SL 12000			
SKALA	1:500	FORMAT	A1
RITNINGNUMMER	2 01 T 02 05	FÖRVALTNINGSNUMMER	
BLAD	NÄSTA BLAD	BET	

2018-05-21 11:38  
 2018-05-25 07:09  
 2018-05-25 07:09  
 2018-05-27 00:03  
 2018-05-27 00:03  
 2018-05-27 00:03  
 2018-05-27 00:03  
 2018-05-27 00:03  
 2018-05-27 00:03  
 2018-05-27 00:03  
 2018-05-27 00:03



**TECKENFÖRKLARING**

MARKANSPRÅK		
(--- ---)	Gräns för vägområde	
(- - - -)	Avgränsning mellan olika typer av markanspråk	
(V)	Nytt vägområde med vägrätt	
(T1)	Tillfällig nyhänderätt för byggvägar och materialupplag. Gäller under byggtiden, dock längst till och med 1 mån efter slutbesiktning.	
ÖVRIGA BETECKNINGAR PÅ PLANKARTAN		
(+)	Ny GC-väg, vägbananter, längdmätning och höjdsättning	
(- - - -)	Fastighetsgräns	
(--- ---)	Traktgräns	
(--- ---)	Kommungräns	
(--- ---)	Fastighetsbeteckning	
(□)	Byggnad	



TYP AV PLAN		<b>VÄGPLAN</b>
GRANSKNINGSSTATUS / SYFTE		
HANDLINGSTYP		<b>SAMRÅDSHANDLING</b>
DATUM	2018-05-04	LEVERANS / ÄNDRINGS-PM
OBJEKT	<b>VÄG 1022 OCH 1500 HAMMAR-SKILLINGE, GC-VÄG</b>	
DELOMRÅDE / BANDEL	<b>2 PEPPINGEV. - SA. STRANDBADSV.</b>	
ANLÄGGNINGSSDEL	01 GÅNG- OCH CYKELVÄG	
OBJEKTNUMMER / KM	157284	KONSTRUKTIONSNUMMER
BESTÄLLARE	O. MÄNSSON	LEVERANTÖR
SKAPAD AV	K. CAPPELLI LINDHOLM	UPPDRAGSNUMMER
GODKÄND AV	O. MÄNSSON	741384
RITNINGSTYP	PLANRITNING	
TEKNIKOMRÅDE / INNEHÅLL	VÄGUTFORMNING OCH TRAFIK	
BESKRIVNING	PLANKARTA	
SKALA	1:500	FÖRVALTNINGSNUMMER
RITNINGSNUMMER	2 01 T 02 06	BLAD
		NÄSTA BLAD
		BET

KRF: MOE/LLN 19/09/03  
 2018-05-05 11:39  
 2018-05-05 12:16  
 2018-05-05 12:19  
 2018-05-05 13:03  
 2018-05-05 13:03  
 2018-05-05 14:04  
 2018-05-05 14:04  
 2018-05-05 14:04  
 2018-05-05 14:04  
 2018-05-05 14:04  
 2018-05-05 14:04  
 2018-05-05 14:04  
 2018-05-05 14:04  
 2018-05-05 14:04