TECKENFÖRKLARING

KOORDINATSYSTEM
PLANSYSTEM: SWEREF 99 13 30
HÖJDSYSTEM: RH 2000

MARKANSPRÅK

Gräns för vägområde

Avgränsning mellan olika typer av markanspråk

V — Nytt vägområde med vägrätt

T1 — Tillfällig nyttjanderätt för byggvägar och materialupplag. Gäller under byggtiden, dock längst till och med 1 mån efter slutbesiktning.

ÖVRIGA BETECKNINGAR PÅ PLANKARTAN

Y/YYY
+YY,Y m — Ny GC-väg, vägbanekanter, längdmätning och höjdsättning

Fastighetsgräns

Traktgräns

Kommungräns

1:27 — Fastighetsbeteckning

Byggnad

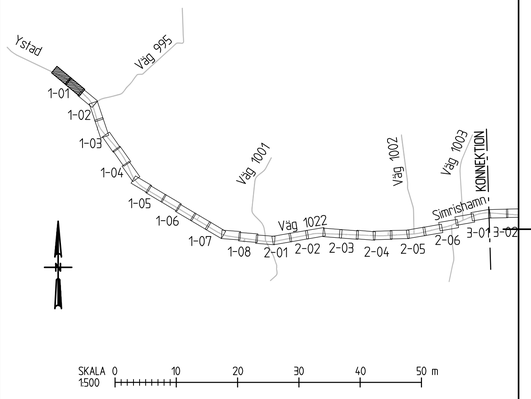

TYP AV PLAN	VÄGPLAN
GRANSKNINGSSTATUS / SYFTE	
HANDLINGSTYP	SAMRÅDSHANDLING
DATUM	2018-05-04
LEVERANS / ÄNDRINGS-PM	
OBJEKT	VÄG 1022 OCH 1500 HAMMAR-SKILLINGE, GC-VÄG
DELOMRÅDE / BANDEL	1 HAMMAR - PEPPINGEV.
ANLÄGGNINGSDEL	01 GÅNG- OCH CYKELVÄG
OBJEKTNUMMER / KM	157284
KONSTRUKTIONSNUMMER	
BESTÄLLARE	TRAFIKVERKET
LEVERANTÖR	ÅF INFRASTRUCTURE
SKAPAD AV	O. MÅNSSON
UPPDRAGSNUMMER	741384
GODKÄND AV	K. CAPPELLI LINDHOLM
AVDELNING	
RITNINGSTYP	PLANRITNING
TEKNIKOMRÅDE / INNEHÅLL	VÄGUTFORMNING OCH TRAFIK
BESKRIVNING	PLANKARTA SL 11000 KM 0/000 - 0/550
SKALA	1:500
FORMAT	A1
FÖRVALTNINGSNUMMER	
RITNINGSNUMMER	1 01 T 02 01
BLAD	
NÄSTA BLAD	
BET	

XREF
MODELL\X0097703 2016-05-20 11:38
MODELL\X0097707 2016-05-20 11:01
MODELL\X0099901 2016-05-20 11:49
MODELL\X0101001 2016-05-22 11:01
MODELL\X0101007 2016-05-22 11:09
MODELL\X0101008 2016-05-22 10:43
MODELL\X0101009 2016-05-22 10:43
MODELL\X0101010 2016-05-22 10:43
MODELL\X0101011 2016-05-22 10:43
MODELL\X0101012 2016-05-22 10:43
MODELL\X0101013 2016-05-22 10:43
MODELL\X0101208 2016-05-22 10:06

Lager:

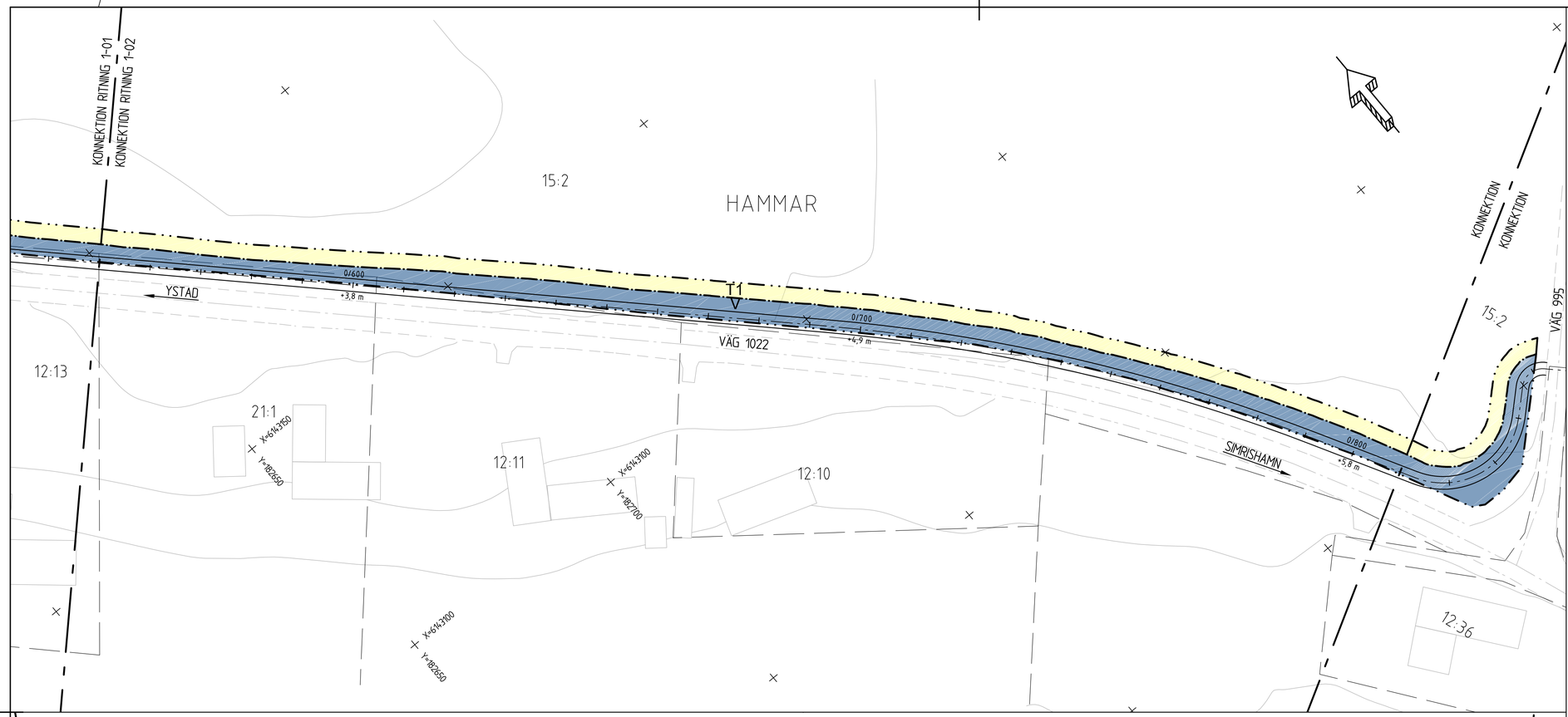

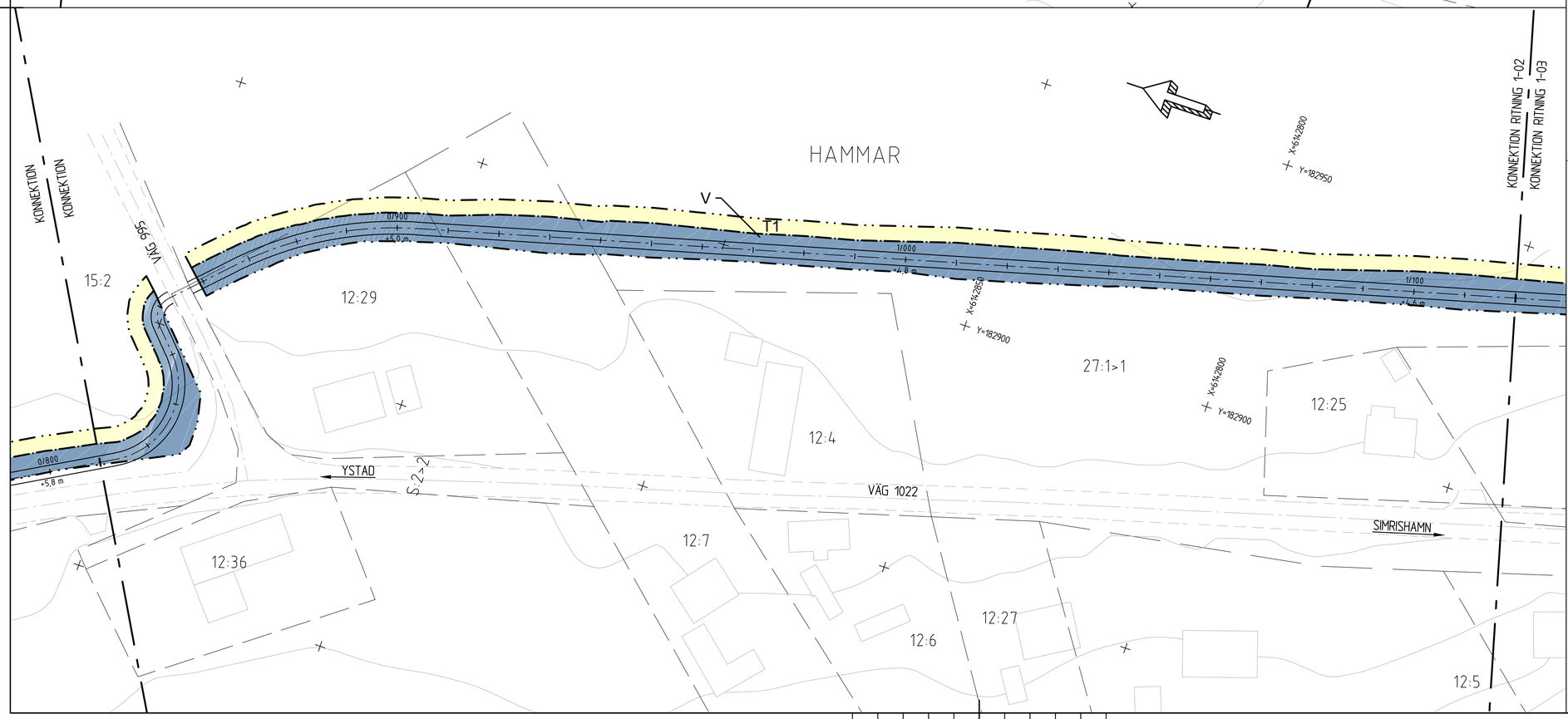

TECKENFÖRKLARING

KOORDINATSYSTEM
PLANSYSTEM: SWEREF 99 13 30
HÖJDSYSTEM: RH 2000

MARKANSPRÅK

- Gräns för vägområde
- Avgränsning mellan olika typer av markanspråk
- V — Nytt vägområde med vägrätt
- T1 — Tillfällig nyttjanderätt för byggvägar och materialupplag. Gäller under byggtiden, dock längst till och med 1 mån efter slutbesiktning.

ÖVRIGA BETECKNINGAR PÅ PLANKARTAN

- Y/YYY +YY,Y m — Ny GC-väg, vägbanekanter, längdmätning och höjdsättning
- Fastighetsgräns
- Traktgräns
- Kommungräns
- 1:27 — Fastighetsbeteckning
- Byggnad

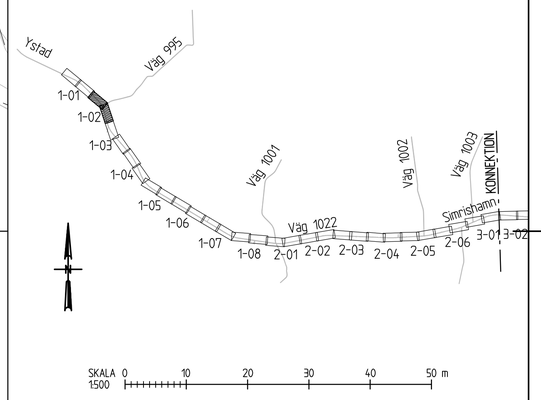

TYP AV PLAN	VÄGPLAN
GRANSKNINGSSTATUS / SYFTE	
HANDLINGSTYP	SAMRÅDSHANDLING
DATUM: 2018-05-04	LEVERANS / ÄNDRINGS-PM
OBJEKT	VÄG 1022 OCH 1500 HAMMAR-SKILLINGE, GC-VÄG
DELOMRÅDE / BANDEL	1 HAMMAR - PEPPINGEV.
ANLÄGGNINGSDEL	01 GÅNG- OCH CYKELVÄG
OBJEKTNUMMER / KM: 157284	KONSTRUKTIONSNUMMER
BESTÄLLARE: TRAFIKVERKET	LEVERANTÖR: ÅF INFRASTRUCTURE
SKAPAD AV: O. MÅNSSON	UPPDRAGSNUMMER: 741384
GODKÄND AV: K. CAPPELLI LINDHOLM	AVDELNING
RITNINGSTYP	PLANRITNING
TEKNIKOMRÅDE / INNEHÅLL	VÄGUTFORMNING OCH TRAFIK
BESKRIVNING	PLANKARTA SL 11000 KM 0/550 - 1/120
SKALA: 1:500	FORMAT: A1 / FÖRVALTNINGSNUMMER
RITNINGSNUMMER: 1 01 T 02 02	BLAD / NÄSTA BLAD / BET

XREF		
MODELLVX009703	2016-05-26	09:41
MODELLVX009707	2016-05-26	11:58
MODELLVX009901	2016-05-26	09:41
MODELLVX009907	2016-05-26	09:41
MODELLVX020101	2016-05-26	09:41
MODELLVX020107	2016-05-26	09:41
MODELLVX020203	2016-05-26	09:41
MODELLVX020207	2016-05-26	09:41
MODELLVX020208	2016-05-26	09:41

Lager:

TECKENFÖRKLARING

KOORDINATSYSTEM
PLANSYSTEM: SWEREF 99 13 30
HÖJDSYSTEM: RH 2000

MARKANSPRÅK

Gräns för vägområde

Avgränsning mellan olika typer av markanspråk

V — Nytt vägområde med vägrätt

T1 — Tillfällig nyttjanderätt för byggvägar och materialupplag. Gäller under byggtiden, dock längst till och med 1 mån efter slutbesiktning.

T2 — Tillfällig nyttjanderätt för etableringsyta. Gäller under byggtiden, dock längst till och med 1 mån efter slutbesiktning.

ÖVRIGA BETECKNINGAR PÅ PLANKARTAN

Y/YYY
+YY,Y m — Ny GC-väg, vägbanekanter, längdmätning och höjdsättning

Fastighetsgräns

Traktgräns

Kommungräns

1:27 — Fastighetsbeteckning

Byggnad

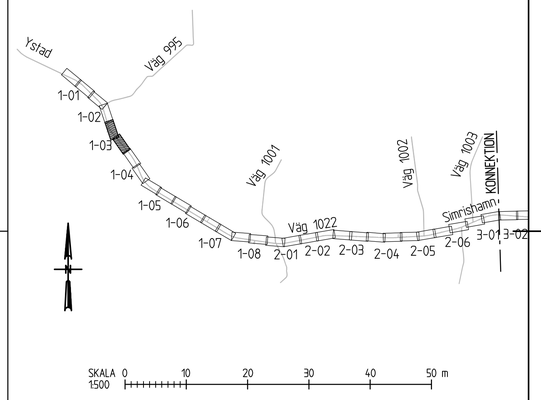

TYP AV PLAN	VÄGPLAN
GRANSKNINGSSTATUS / SYFTE	
HANDLINGSTYP	SAMRÅDSHANDLING
DATUM: 2018-05-04	LEVERANS / ÄNDRINGS-PM
OBJEKT	VÄG 1022 OCH 1500 HAMMAR-SKILLINGE, GC-VÄG
DELOMRÅDE / BANDEL	1 HAMMAR - PEPPINGEV.
ANLÄGGNINGSDEL	01 GÅNG- OCH CYKELVÄG
OBJEKTNUMMER / KM: 157284	KONSTRUKTIONSNUMMER
BESTÄLLARE: TRAFIKVERKET	LEVERANTÖR: ÅF INFRASTRUCTURE
SKAPAD AV: O. MÅNSSON	UPPDRAGSNUMMER: 741384
GODKÄND AV: K. CAPPELLI LINDHOLM	AVDELNING
RITNINGSTYP	PLANRITNING
TEKNIKOMRÅDE / INNEHÅLL	VÄGUTFORMNING OCH TRAFIK
BESKRIVNING	PLANKARTA SL 11000 KM 1/120 - 1/710
SKALA: 1:500	FORMAT: A1 / FÖRVALTNINGSNUMMER
RITNINGSNUMMER: 1 01 T 02 03	BLAD / NÄSTA BLAD / BET

XREF MODELLNY0009703 2016-05-20 11:38
MODELLNY0009697 2016-05-20 11:01
MODELLNY0009691 2016-05-20 10:49
MODELLNY0009687 2016-05-20 10:43
MODELLNY0009707 2016-05-22 8:01
MODELLNY0009706 2016-05-22 7:58
MODELLNY0009705 2016-05-22 6:43
MODELLNY0009704 2016-05-22 6:43
MODELLNY0009702 2016-05-22 6:06
MODELLNY0009701 2016-05-22 6:06
MODELLNY0009700 2016-05-22 6:06
MODELLNY0009208 2016-05-22 6:06

Lager:

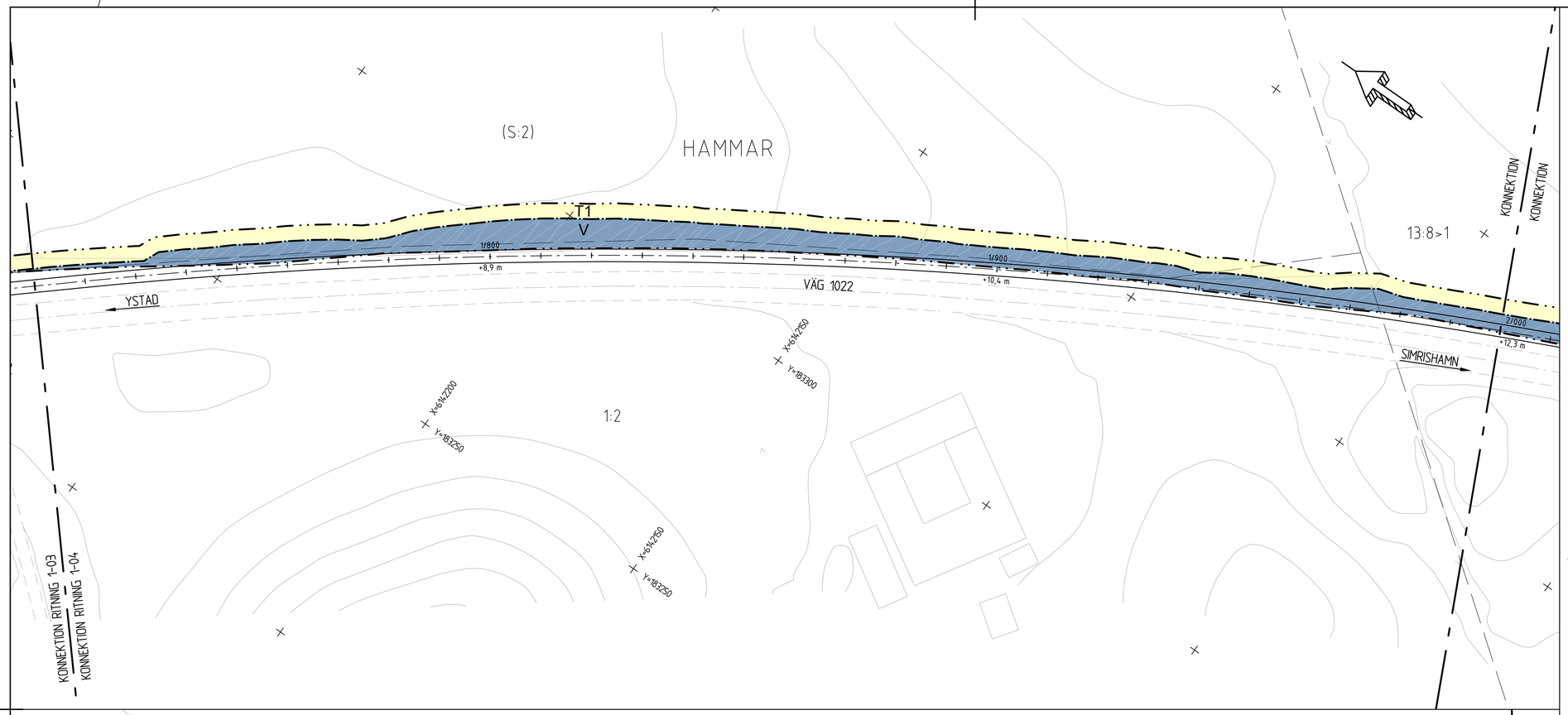

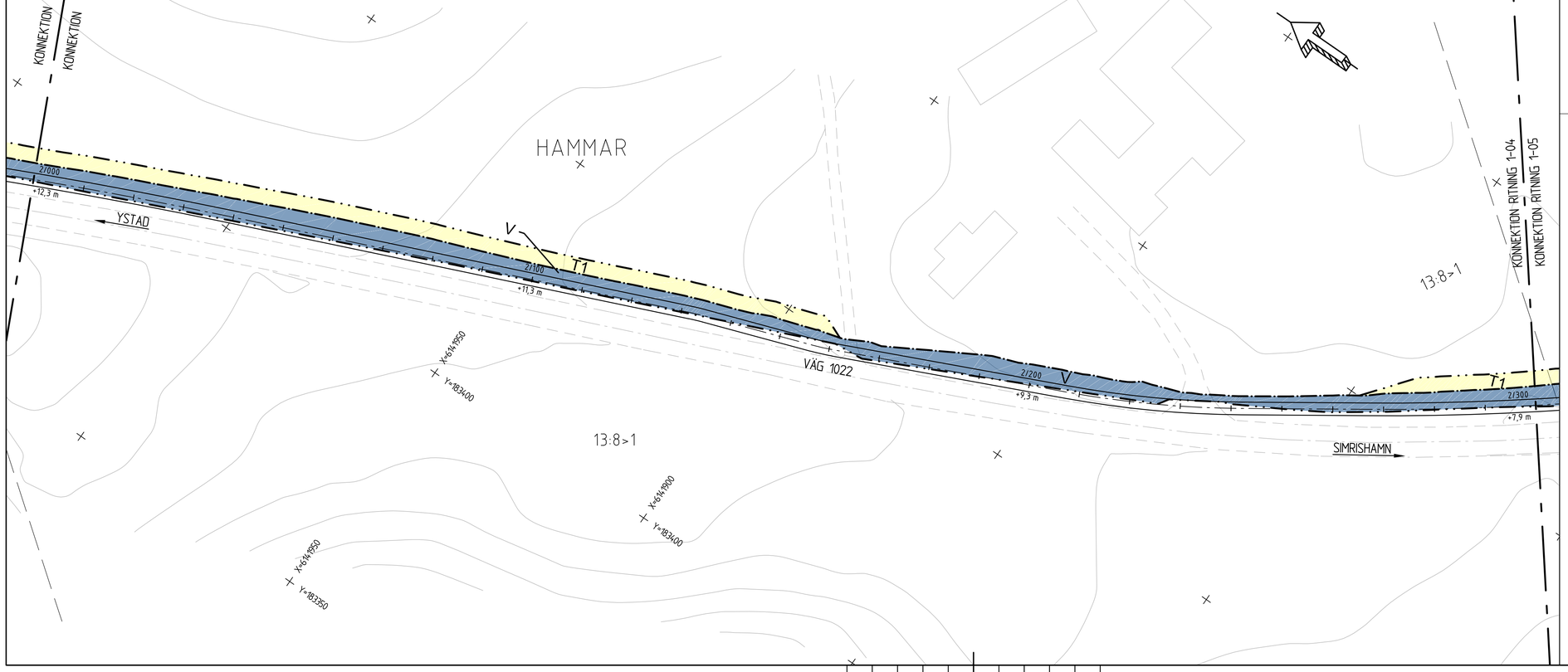

TECKENFÖRKLARING

KOORDINATSYSTEM
PLANSYSTEM: SWEREF 99 13 30
HÖJDSYSTEM: RH 2000

MARKANSPRÅK

- Gräns för vägområde
- Avgränsning mellan olika typer av markanspråk
- V — Nytt vägområde med vägrätt
- T1 — Tillfällig nyttjanderätt för byggvägar och materialupplag. Gäller under byggtiden, dock längst till och med 1 mån efter slutbesiktning.

ÖVRIGA BETECKNINGAR PÅ PLANKARTAN

- Y/YYY +YY,Y m — Ny GC-väg, vägbanekanter, längdmätning och höjdsättning
- Fastighetsgräns
- Traktgräns
- Kommungräns
- 1:27 — Fastighetsbeteckning
- Byggnad

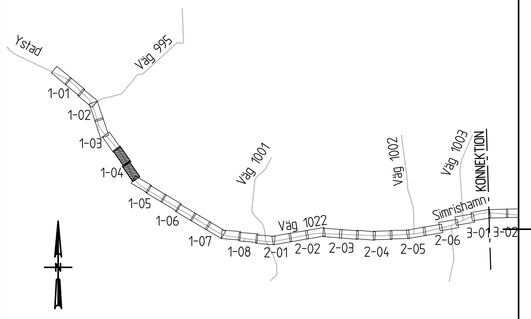

SKALA 1:500 — 0 10 20 30 40 50 m

TYP AV PLAN	VÄGPLAN
GRANSKNINGSSTATUS / SYFTE	
HANDLINGSTYP	SAMRÅDSHANDLING
DATUM	2018-05-04
LEVERANS / ÄNDRINGS-PM	
OBJEKT	VÄG 1022 OCH 1500 HAMMAR-SKILLINGE, GC-VÄG
DELOMRÅDE / BANDEL	1 HAMMAR - PEPPINGEV.
ANLÄGGNINGSDEL	01 GÅNG- OCH CYKELVÄG
OBJEKTNUMMER / KM	157284
KONSTRUKTIONSNUMMER	
BESTÄLLARE	TRAFIKVERKET
LEVERANTÖR	ÅF INFRASTRUCTURE
SKAPAD AV	O. MÅNSSON
UPPDRAGSNUMMER	741384
GODKÄND AV	K. CAPPELLI LINDHOLM
AVDELNING	
RITNINGSTYP	PLANRITNING
TEKNIKOMRÅDE / INNEHÅLL	VÄGUTFORMNING OCH TRAFIK
BESKRIVNING	PLANKARTA SL 11000 KM 1/710 - 2/300
SKALA	1:500
FORMAT	A1
FÖRVALTNINGSNUMMER	
RITNINGSNUMMER	1 01 T 02 04
BLAD	
NÄSTA BLAD	
BET	

XREF		
MODELLY009703	2016-05-20	11:38
MODELLY009601	2016-05-20	11:01
MODELLY009901	2016-05-20	11:19
MODELLY007007	2016-05-22	11:01
MODELLY007007	2016-05-22	11:01
MODELLY007006	2016-05-22	10:43
MODELLY007006	2016-05-22	10:43
MODELLY007002	2016-05-22	10:05
MODELLY009703	2016-05-22	10:05
MODELLY010208	2016-05-22	10:06

Lager:

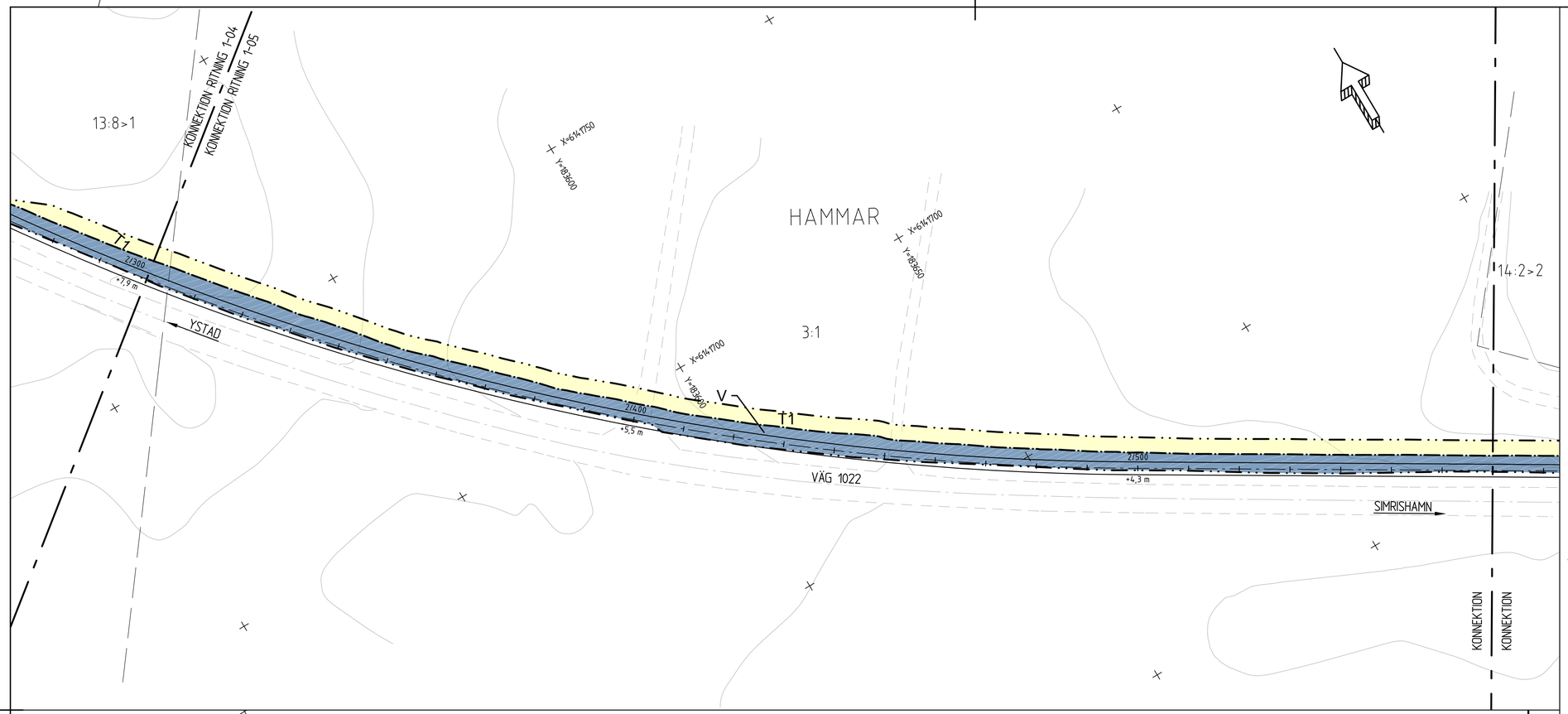

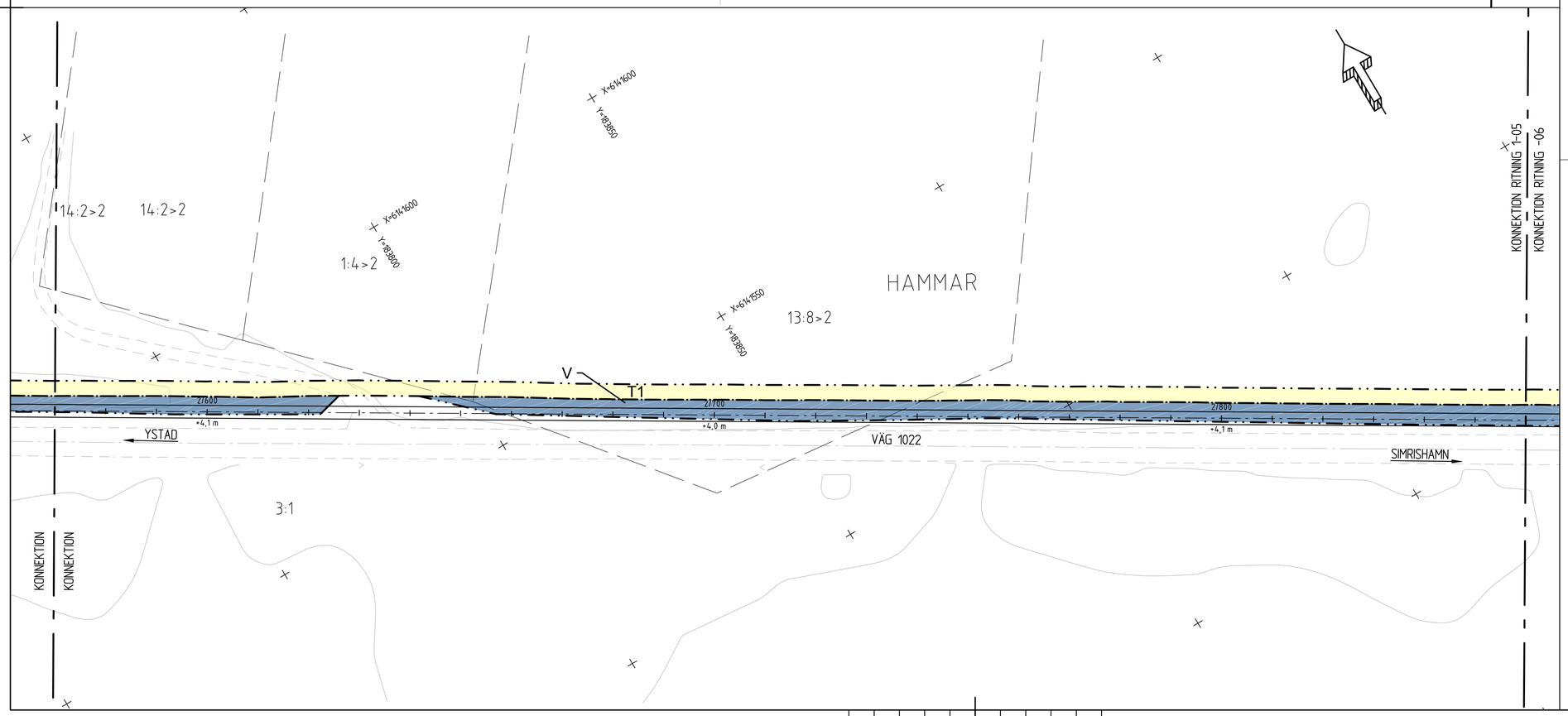

TECKENFÖRKLARING

KOORDINATSYSTEM
PLANSYSTEM: SWEREF 99 13 30
HÖJDSYSTEM: RH 2000

MARKANSPRÅK

Gräns för vägområde

Avgränsning mellan olika typer av markanspråk

V — Nytt vägområde med vägrätt

T1 — Tillfällig nyttjanderätt för byggvägar och material-upplag. Gäller under byggtiden, dock längst till och med 1 mån efter slutbesiktning.

ÖVRIGA BETECKNINGAR PÅ PLANKARTAN

Y/YYY +YY,Y m — Ny GC-väg, vägbanekanter, längdmätning och höjdsättning

Fastighetsgräns

Traktgräns

Kommungräns

1:27 — Fastighetsbeteckning

Byggnad

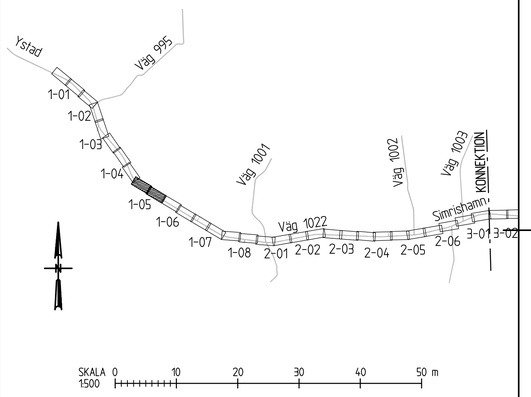

TYP AV PLAN	VÄGPLAN
GRANSKNINGSSTATUS / SYFTE	
HANDLINGSTYP	SAMRÅDSHANDLING
DATUM: 2018-05-04	LEVERANS / ÄNDRINGS-PM
OBJEKT	VÄG 1022 OCH 1500 HAMMAR-SKILLINGE, GC-VÄG
DELOMRÅDE / BANDEL	1 HAMMAR - PEPPINGEV.
ANLÄGGNINGSDEL	01 GÅNG- OCH CYKELVÄG
OBJEKTNUMMER / KM: 157284	KONSTRUKTIONSNUMMER
BESTÄLLARE: TRAFIKVERKET	LEVERANTÖR: ÅF INFRASTRUCTURE
SKAPAD AV: O. MÅNSSON	UPPDRAGSNUMMER: 741384
GODKÄND AV: K. CAPPELLI LINDHOLM	AVDELNING
RITNINGSTYP	PLANRITNING
TEKNIKOMRÅDE / INNEHÅLL	VÄGUTFORMNING OCH TRAFIK
BESKRIVNING	PLANKARTA SL 11000 KM 2/300 - 2/860
SKALA: 1:500 / FORMAT: A1	FÖRVALTNINGSNUMMER
RITNINGSNUMMER: 1 01 T 02 05	BLAD / NÄSTA BLAD / BET

XREF
MODELL\X2009703 2016-05-31 11:38
MODELL\X2009701 2016-05-31 11:01
MODELL\X2009801 2016-05-31 12:49
MODELL\X2009802 2016-05-31 12:51
MODELL\X1002007 2016-05-31 10:01
MODELL\X1002006 2016-05-31 10:43
MODELL\X1002005 2016-05-27 10:43
MODELL\X1002004 2016-05-27 10:43
MODELL\X1002003 2016-05-27 10:43
MODELL\X1002002 2016-05-27 10:43
MODELL\X1002008 2016-05-27 10:06

Lager:

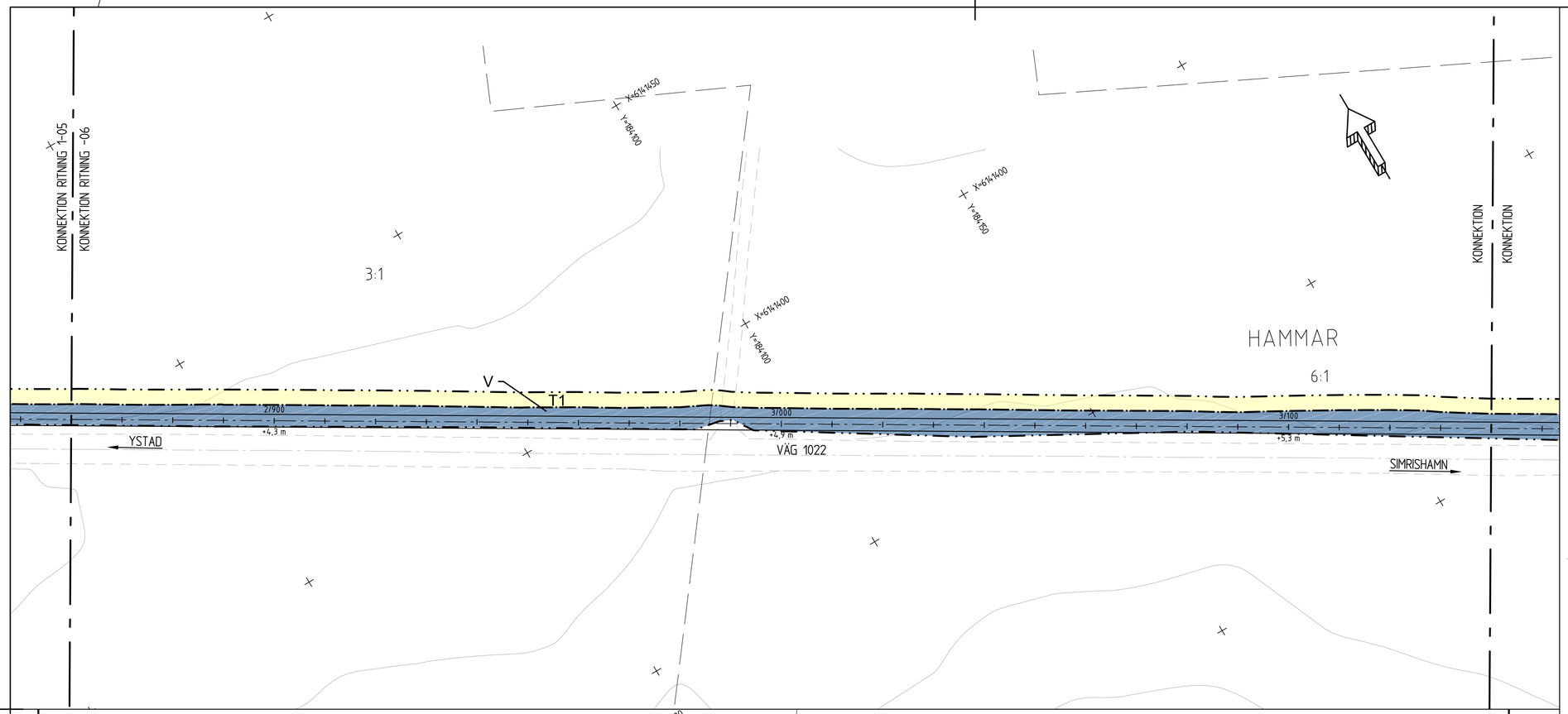

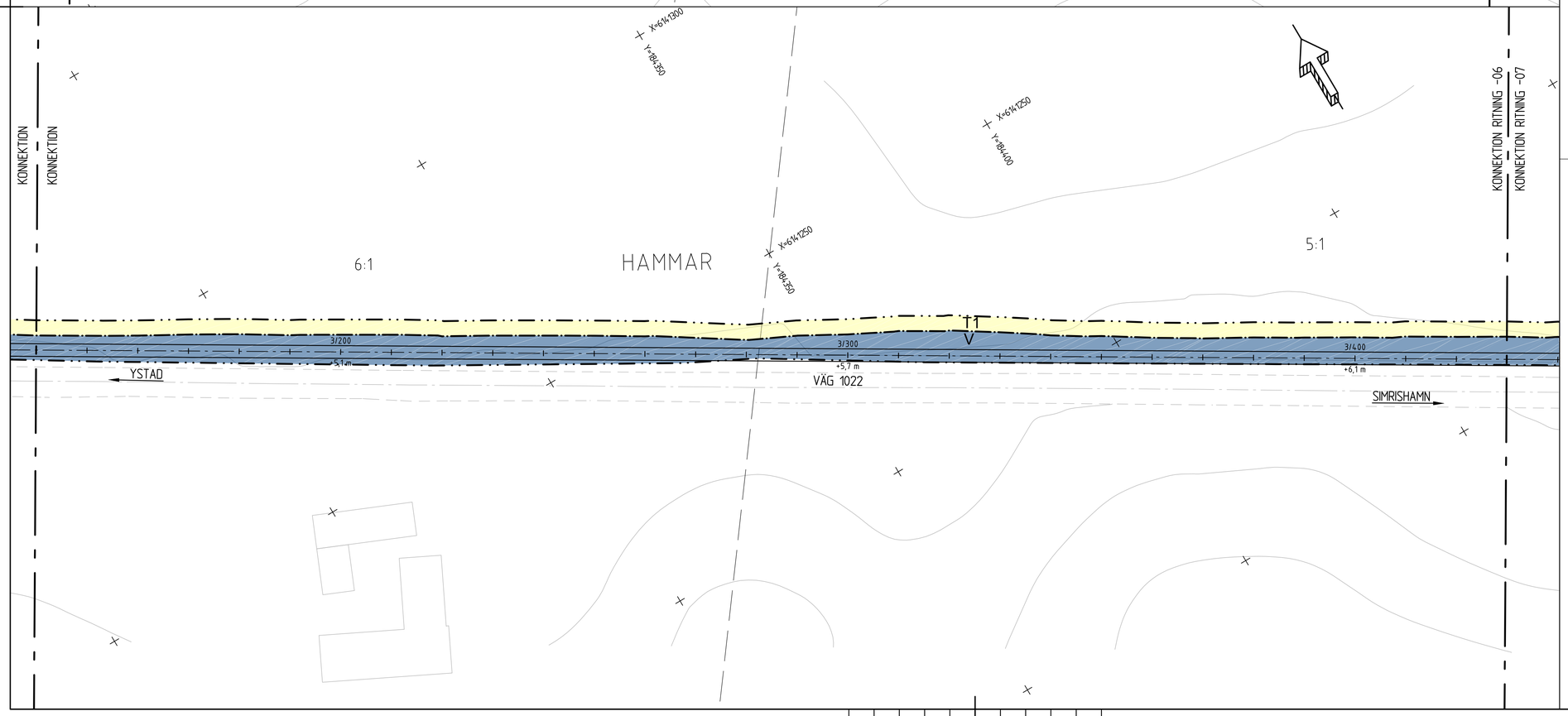

TECKENFÖRKLARING

KOORDINATSYSTEM
PLANSYSTEM: SWEREF 99 13 30
HÖJDSYSTEM: RH 2000

MARKANSPRÅK

Gräns för vägområde

Avgränsning mellan olika typer av markanspråk

V — Nytt vägområde med vägrätt

T1 — Tillfällig nyttjanderätt för byggvägar och materialupplag. Gäller under byggtiden, dock längst till och med 1 mån efter slutbesiktning.

ÖVRIGA BETECKNINGAR PÅ PLANKARTAN

Y/YYY +YY,Y m — Ny GC-väg, vägbanekanter, längdmätning och höjdsättning

Fastighetsgräns

Traktgräns

Kommungräns

1:27 — Fastighetsbeteckning

Byggnad

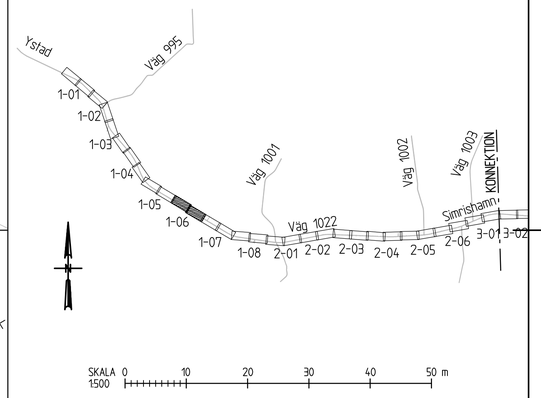

TYP AV PLAN	VÄGPLAN
GRANSKNINGSSTATUS / SYFTE	
HANDLINGSTYP	SAMRÅDSHANDLING
DATUM: 2018-05-04	LEVERANS / ÄNDRINGS-PM
OBJEKT	VÄG 1022 OCH 1500 HAMMAR-SKILLINGE, GC-VÄG
DELOMRÅDE / BANDEL	1 HAMMAR - PEPPINGEV.
ANLÄGGNINGSDEL	01 GÅNG- OCH CYKELVÄG
OBJEKTNUMMER / KM: 157284	KONSTRUKTIONSNUMMER
BESTÄLLARE: TRAFIKVERKET	LEVERANTÖR: ÅF INFRASTRUCTURE
SKAPAD AV: O. MÅNSSON	UPPDRAGSNUMMER: 741384
GODKÄND AV: K. CAPPELLI LINDHOLM	AVDELNING
RITNINGSTYP	PLANRITNING
TEKNIKOMRÅDE / INNEHÅLL	VÄGUTFORMNING OCH TRAFIK
BESKRIVNING	PLANKARTA SL 11000 KM 2/860 - 3/430
SKALA: 1:500 / FORMAT: A1	FÖRVALTNINGSNUMMER
RITNINGSNUMMER: 1 01 T 02 06	BLAD / NÄSTA BLAD / BET

XREF MODELLYX009703 2016-05-20 11:38
MODELLYX009607 2016-05-20 11:01
MODELLYX009601 2016-05-20 11:19
MODELLYX009602 2016-05-20 11:19
MODELLYX010007 2016-05-22 10:01
MODELLYX010006 2016-05-22 10:43
MODELLYX009606 2016-05-22 10:43
MODELLYX010009 2016-05-22 10:45
MODELLYX010002 2016-05-22 10:45
MODELLYX010208 2016-05-22 10:06

Lager:

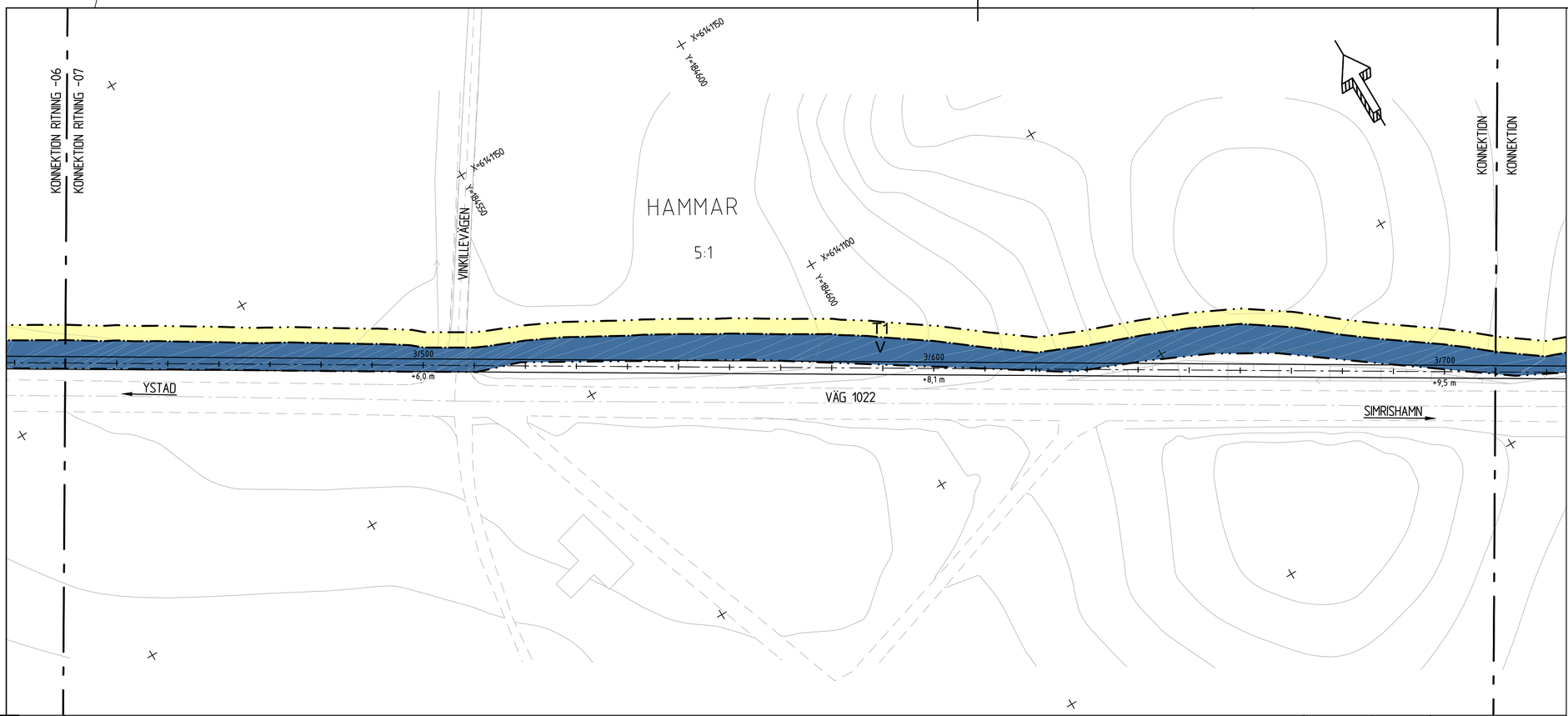

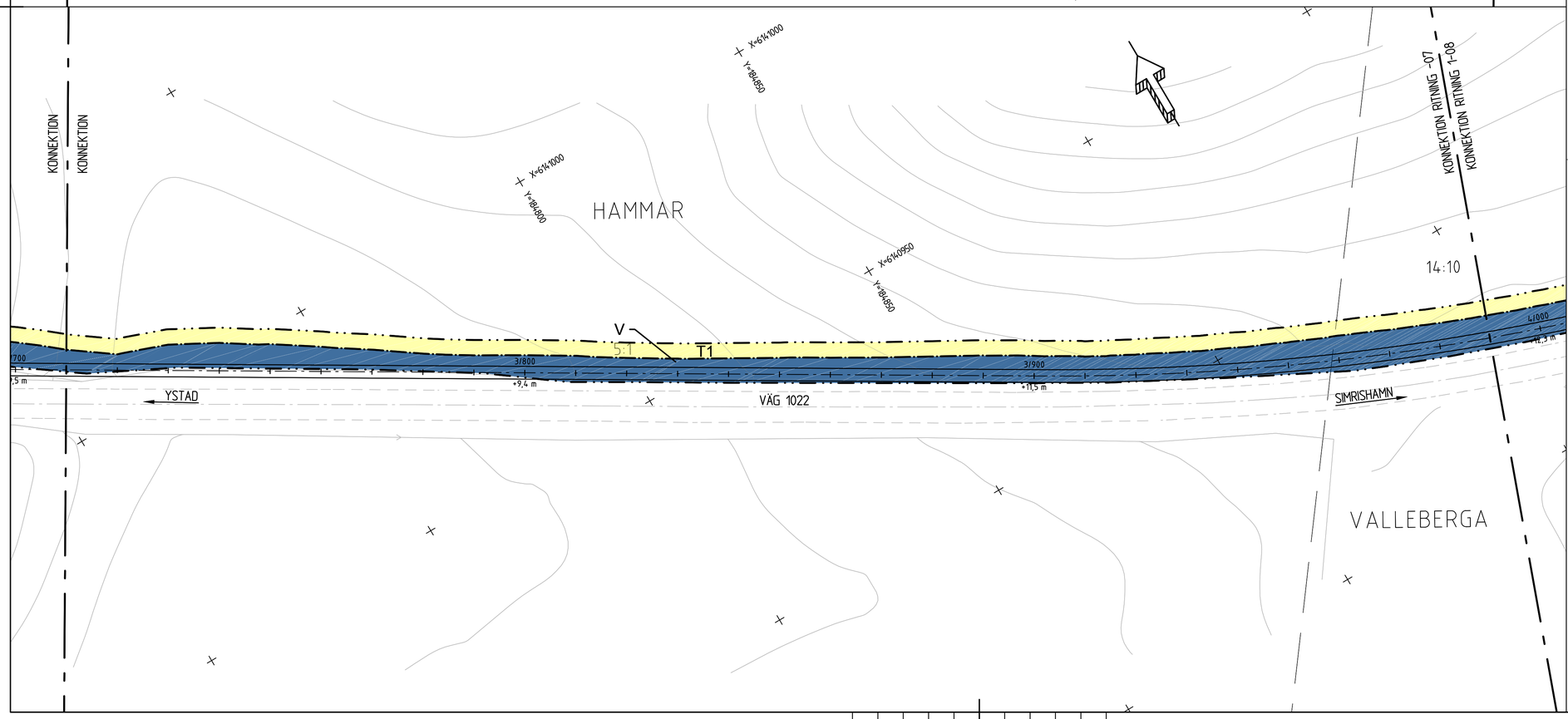

TECKENFÖRKLARING

KOORDINATSYSTEM
PLANSYSTEM: SWEREF 99 13 30
HÖJDSYSTEM: RH 2000

MARKANSPRÅK

Gräns för vägområde

Avgränsning mellan olika typer av markanspråk

V — Nytt vägområde med vägrätt

T1 — Tillfällig nyttjanderätt för byggvägar och material-upplag. Gäller under byggtiden, dock längst till och med 1 mån efter slutbesiktning.

ÖVRIGA BETECKNINGAR PÅ PLANKARTAN

Y/YYY +YY,Y m — Ny GC-väg, vägbanekanter, längdmätning och höjdsättning

Fastighetsgräns

Traktgräns

Kommungräns

1:27 — Fastighetsbeteckning

Byggnad

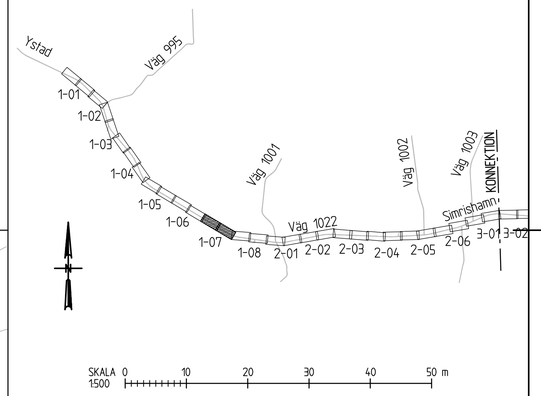

TYP AV PLAN	VÄGPLAN
GRANSKNINGSSTATUS / SYFTE	
HANDLINGSTYP	SAMRÅDSHANDLING
DATUM: 2018-05-04	LEVERANS / ÄNDRINGS-PM
OBJEKT	VÄG 1022 OCH 1500 HAMMAR-SKILLINGE, GC-VÄG
DELOMRÅDE / BANDEL	1 HAMMAR - PEPPINGEV.
ANLÄGGNINGSDEL	01 GÅNG- OCH CYKELVÄG
OBJEKTNUMMER / KM: 157284	KONSTRUKTIONSNUMMER
BESTÄLLARE: TRAFIKVERKET	LEVERANTÖR: ÅF INFRASTRUCTURE
SKAPAD AV: O. MÅNSSON	UPPDRAGSNUMMER: 741384
GODKÄND AV: K. CAPPELLI LINDHOLM	AVDELNING
RITNINGSTYP	PLANRITNING
TEKNIKOMRÅDE / INNEHÅLL	VÄGUTFORMNING OCH TRAFIK
BESKRIVNING	PLANKARTA SL 11000 KM 3/430 - 3/990
SKALA: 1:500	FORMAT: A1 / FÖRVALTNINGSNUMMER
RITNINGSNUMMER: 1 01 T 02 07	BLAD / NÄSTA BLAD / BET

XREF
MODELL\V1000703 2016-05-20 11:38
MODELL\V1000701 2016-05-20 11:37
MODELL\V1000691 2016-05-20 11:19
MODELL\V1000687 2016-05-20 11:19
MODELL\V1000697 2016-05-22 10:01
MODELL\V1000696 2016-05-22 10:43
MODELL\V1000695 2016-05-22 10:43
MODELL\V1000693 2016-05-22 10:43
MODELL\V1000692 2016-05-22 10:43
MODELL\V1000688 2016-05-22 10:06

Lager:

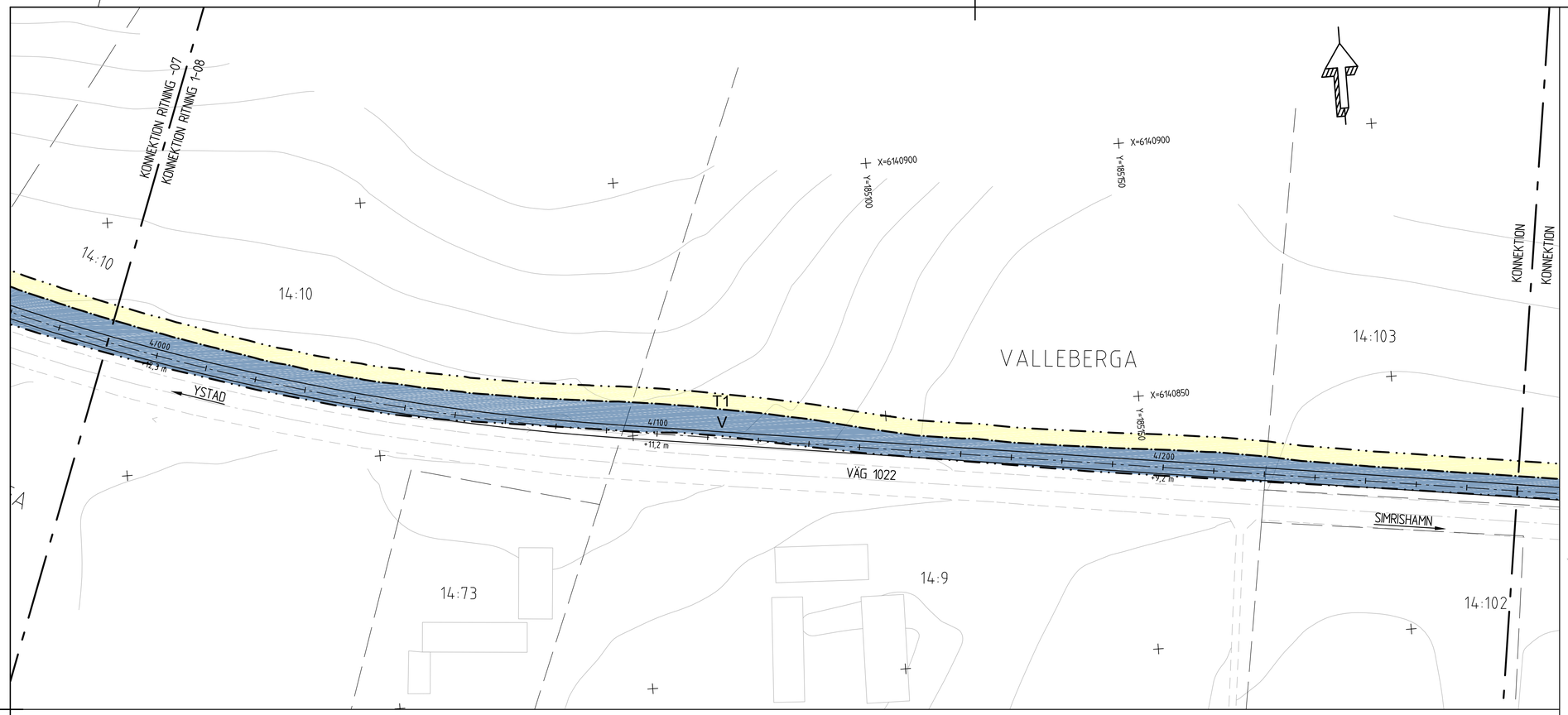

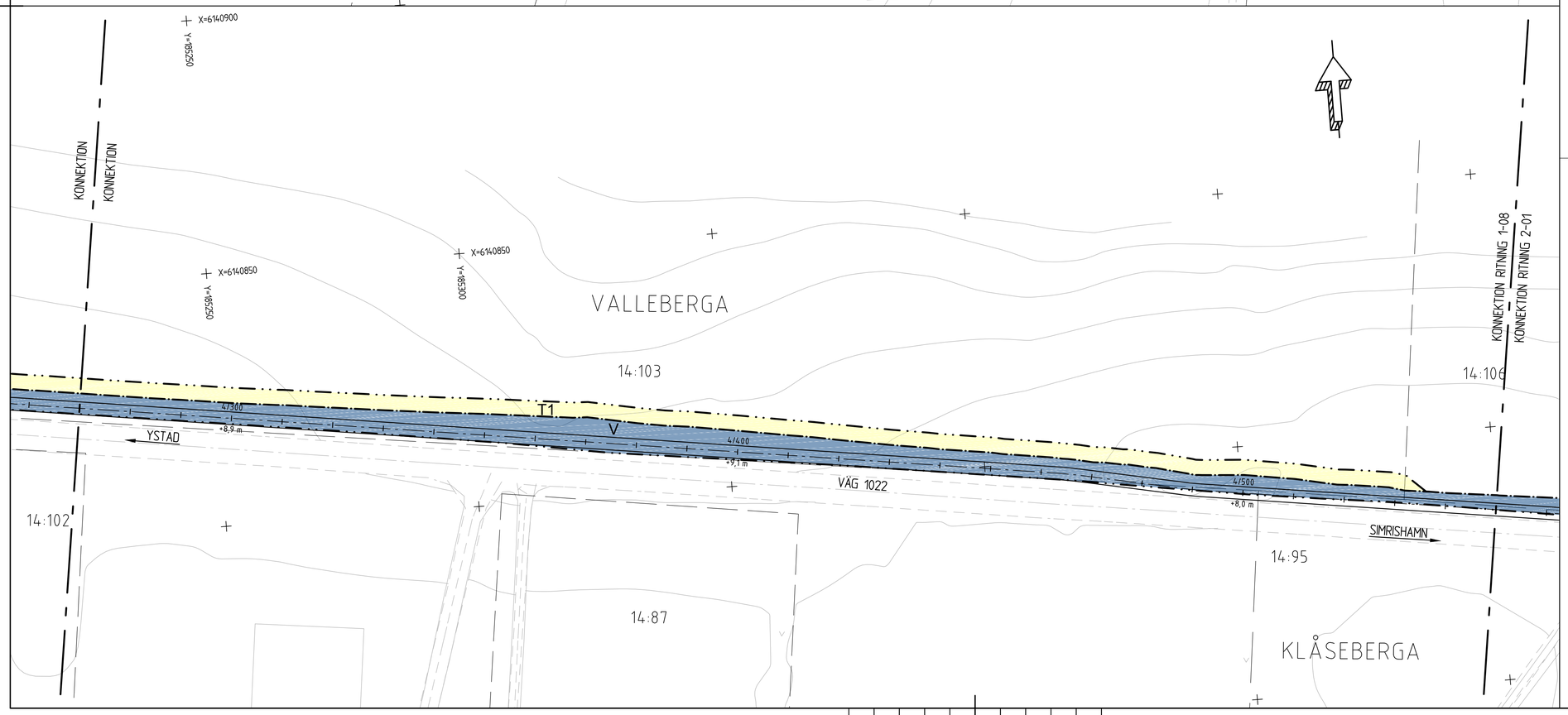

TECKENFÖRKLARING

KOORDINATSYSTEM
PLANSYSTEM: SWEREF 99 13 30
HÖJDSYSTEM: RH 2000

MARKANSPRÅK

- Gräns för vägområde
- Avgränsning mellan olika typer av markanspråk
- V — Nytt vägområde med vägrätt
- T1 — Tillfällig nyttjanderätt för byggvägar och materialupplag. Gäller under byggtiden, dock längst till och med 1 mån efter slutbesiktning.

ÖVRIGA BETECKNINGAR PÅ PLANKARTAN

- Y/YYY +YY,Y m — Ny GC-väg, vägbanekanter, längdmätning och höjdsättning
- Fastighetsgräns
- Traktgräns
- Kommungräns
- 1:27 — Fastighetsbeteckning
- Byggnad

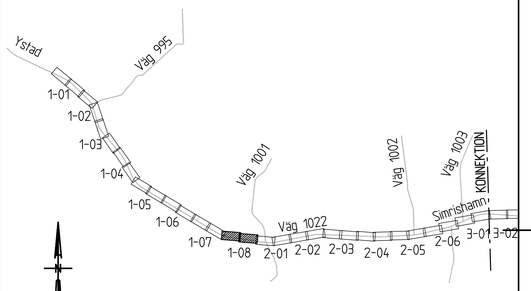

SKALA 1:500 — 0 10 20 30 40 50 m

TYP AV PLAN	VÄGPLAN
GRANSKNINGSSTATUS / SYFTE	
HANDLINGSTYP	SAMRÅDSHANDLING
DATUM	2018-05-04
LEVERANS / ÄNDRINGS-PM	
OBJEKT	VÄG 1022 OCH 1500 HAMMAR-SKILLINGE, GC-VÄG
DELOMRÅDE / BANDEL	1 HAMMAR - PEPPINGEV.
ANLÄGGNINGSDEL	01 GÅNG- OCH CYKELVÄG
OBJEKTNUMMER / KM	157284
KONSTRUKTIONSNUMMER	
BESTÄLLARE	TRAFIKVERKET
LEVERANTÖR	ÅF INFRASTRUCTURE
SKAPAD AV	O. MÅNSSON
UPPDRAGSNUMMER	741384
GODKÄND AV	K. CAPPELLI LINDHOLM
AVDELNING	
RITNINGSTYP	PLANRITNING
TEKNIKOMRÅDE / INNEHÅLL	VÄGUTFORMNING OCH TRAFIK
BESKRIVNING	PLANKARTA SL 11000 3/990 - 4/540
SKALA	1:500
FORMAT	A1
FÖRVALTNINGSNUMMER	
RITNINGSNUMMER	1 01 T 02 08
BLAD	
NÄSTA BLAD	
BET	

XREF MODELLYX0909703 2016-05-20 11:38
MODELLYX0909707 2016-05-20 11:01
MODELLYX0909861 2016-05-20 11:49
MODELLYX0909907 2016-05-20 12:43
MODELLYX0910001 2016-05-22 10:31
MODELLYX0910007 2016-05-22 10:03
MODELLYX0910009 2016-05-22 10:43
MODELLYX0910106 2016-05-22 10:43
MODELLYX0910202 2016-05-22 10:43
MODELLYX0910207 2016-05-22 10:43
MODELLYX0910208 2016-05-22 10:06

Lager: