

TECKENFÖRKLARING

MARKANSPRÅK

Gräns för vägområde
Avgränsning mellan olika typer av markanspråk

ÖVRIGA BETECKNINGAR PÅ PLANKARTAN

Ny GC-väg, vägbankar, längdmätning och höjdsättning

Fastighetsgräns
Traktgräns
Kommungräns
Fastighetsbeteckning

Byggnad

Slänt
GCM-stöd
Kantsten
Heldragen linjemätning
Vägräcke
Handledarräcke
Stödmur

Anslutning stängs

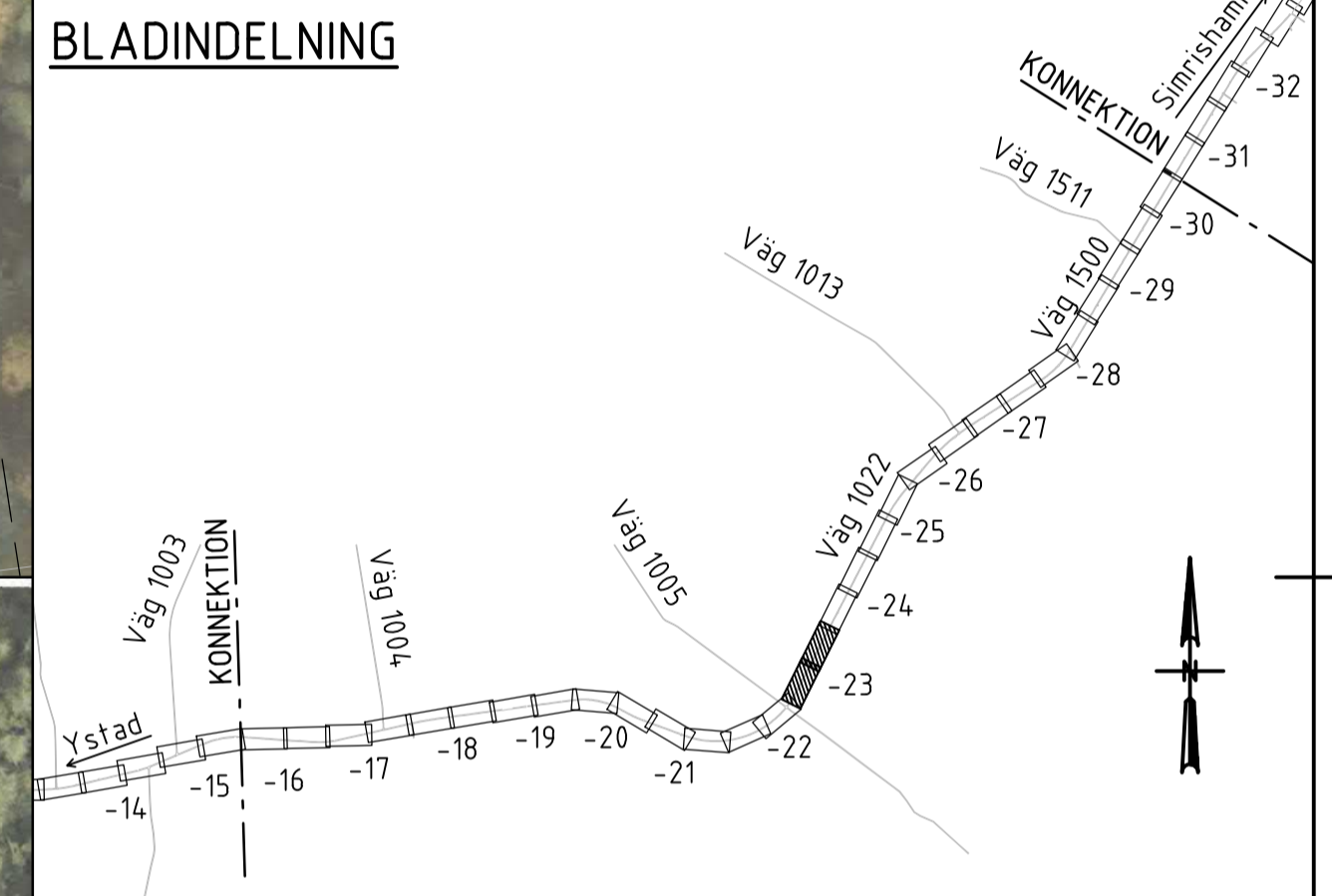
Vägbana för ny GC-väg

Område för kompensationsydd

Anslutning justeras i höjd mot ny GC-väg
Föreslagen placering busshållplatser

ANMÄRKNING

A
B

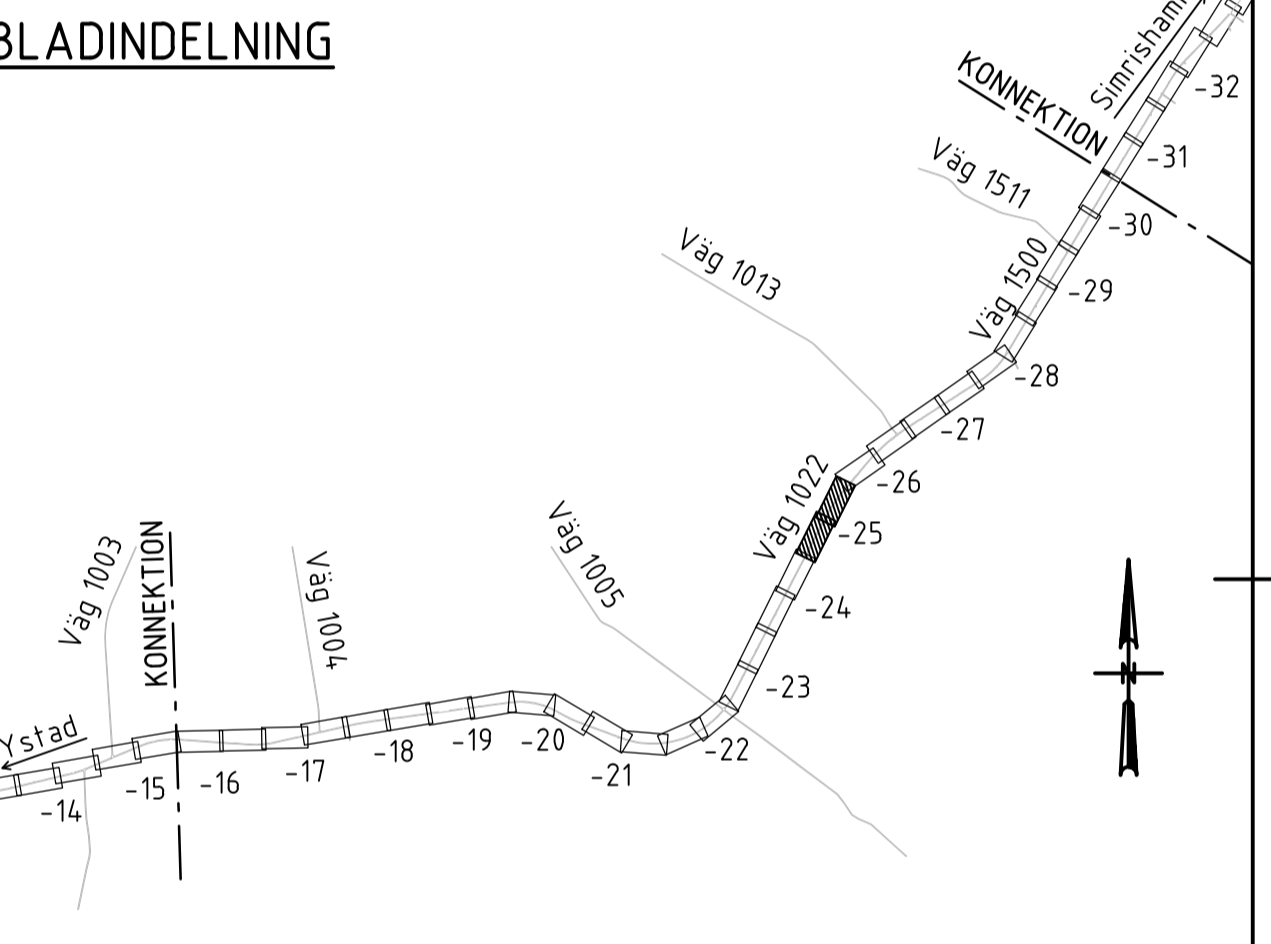


TYP AV PLAN		VÄGPLAN	
GRANSKNINGSSTATUS / SYFTE			
HANDLINGSTYP			
DATUM	LEVERANS / ÄNDRINGS-PM		
2020-11-30			
OBJEKT			
VÄG 1022 OCH 1500 HAMMAR-SKILLINGE, GC-VÄG			
DELOMRÅDE / BANDEL			
1 HAMMAR - SKILLINGE			
ANLÄGGNINGSDDEL			
01 GÅNG- OCH CYKELVÄG			
OBJEKTNUMMER / KM	KONSTRUKTIONNUMMER		
157284			
BESTÄLLARE	LEVERANTÖR		
TRAFIKVERKET	ÅF INFRASTRUCTURE		
SKAPAD AV	UPPRÄGGSNUMMER		
J. ÅKERSTRÖM	741384		
GODKÄND AV	ÄVDELNING		
L. KIHLEBERG			
RITNINGSTYP			
PLANRITNING			
TEKNIKOMRÅDE / INNEHÅLL			
VÄGUTFORMNING OCH TRAFIK			
BESKRIVNING			
ILLUSTRATION			
SL 10000			
KM 12/240 - 12/790			
SKALA	FORMAT	FÖRVALTNINGSNUMMER	
1:500	A1		
RITNINGSNUMMER	BLAD	NÄSTA BLAD	BET
1 01 T 05 23			

XREFMODELLA_M0009701
2019-07-22 251
M0009701
M0009702
M0009703
M0009704
M0009705
M0009706
M0009707
M0009708
M0009709
M0009710
M0009711
M0009712
M0009713
M0009714
M0009715
M0009716
M0009717
M0009718
M0009719
M0009720
M0009721
M0009722
M0009723
M0009724
M0009725
M0009726
M0009727
M0009728
M0009729
M0009730
M0009731
M0009732
M0009733
M0009734
M0009735
M0009736
M0009737
M0009738
M0009739
M0009740
M0009741
M0009742
M0009743
M0009744
M0009745
M0009746
M0009747
M0009748
M0009749
M0009750



- ### TECKENFÖRKLARING
- MARKANSPRÅK**
- Gräns för vägområde
 - Avgränsning mellan olika typer av markanspråk
- ÖVRIGA BETECKNINGAR PÅ PLANKARTAN**
- Ny GC-väg, vägbanekanter, längdmätning och höjdsättning
 - Fastighetsgräns
 - Traktgräns
 - Kommungräns
 - Fastighetsbeteckning
 - Byggnad
 - Slänt
 - GCM-stöd
 - Kantsten
 - Heldragen linjemätning
 - Vägräcke
 - Handledarräcke
 - Sförmur
 - Anslutning stängs
 - Vägbana för ny GC-väg
 - Område för kompensationsväg
 - Anslutning justeras i höjd mot ny GC-väg
 - Föreslagen placering busshållplatser
- ANMÄRKNING**
- A
 - B



XREFMODELL: M0009701 2019-07-28 11:28:51
 M0009702 2019-07-28 11:28:52
 M0009703 2019-07-28 11:28:53
 M0009704 2019-07-28 11:28:54
 M0009705 2019-07-28 11:28:55
 M0009706 2019-07-28 11:28:56
 M0009707 2019-07-28 11:28:57
 M0009708 2019-07-28 11:28:58
 M0009709 2019-07-28 11:28:59
 M0009710 2019-07-28 11:29:00
 M0009711 2019-07-28 11:29:01
 M0009712 2019-07-28 11:29:02
 M0009713 2019-07-28 11:29:03
 M0009714 2019-07-28 11:29:04
 M0009715 2019-07-28 11:29:05

TYP AV PLAN		VÄGPLAN	
GRANSKNINGSSTATUS / SYFTE			
HANDLINGSTYP			
DATUM		LEVERANS / ANDRINGS-PM	
2020-11-30			
OBJEKT			
VÄG 1022 OCH 1500 HAMMAR-SKILLINGE, GC-VÄG			
DELOMRÅDE / BANDEL			
1 HAMMAR - SKILLINGE			
ANLÄGGNINGSDEL			
01 GÅNG- OCH CYKELVÄG			
OBJEKTNUMMER / KM		KONSTRUKTIONNUMMER	
157284			
BESTÄLLARE		LEVERANTÖR	
SKAPAD AV		UPPRAGSNUMMER	
J. ÅKERSTRÖM		741384	
GODKÄND AV		AVDELNING	
L. KIHLBERG			
RITNINGSTYP			
PLANRITNING			
TEKNIKOMRÅDE / INNEHÅLL			
VÄGUTFORMNING OCH TRAFIK			
BESKRIVNING			
ILLUSTRATION			
SL 10000			
KM 13/350 - 13/890			
SKALA	FORMAT	FÖRVALTNINGSNUMMER	
1:500	A1		
RITNINGNUMMER	BLAD	NÄSTA BLAD	BET
1 01 T 05 25			



TECKENFÖRKLARING

MARKANSPRÅK

Gräns för vägområde
Avgränsning mellan olika typer av markanspråk

ÖVRIGA BETECKNINGAR PÅ PLANKARTAN

Ny GC-väg, vägbakanter, längdmätning och höjdsättning

Fastighetsgräns
Traktgräns
Kommungräns
Fastighetsbeteckning

Byggnad

Slänt
GCM-stöd
Kantsten
Heldragen linjemätning
Vägräcke
Handledarräcke
Sfödmur

Anslutning stängs

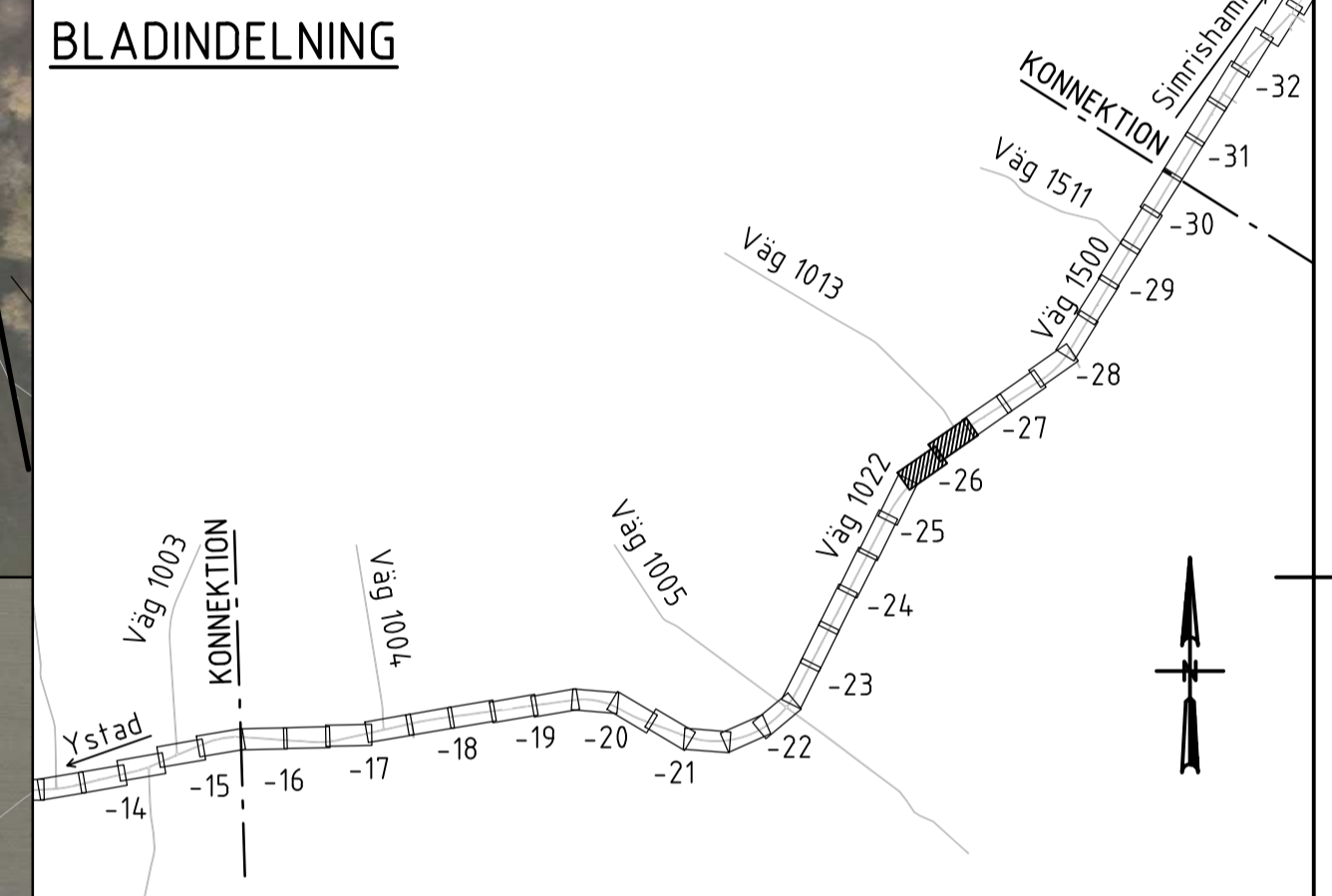
Vägbana för ny GC-väg

Område för kompensationsydd

Anslutning justeras i höjd mot ny GC-väg
Föreslagen placering busshållplatser

ANMÄRKNING

A
B



TYP AV PLAN **VÄGPLAN**

GRANSKNINGSSTATUS / SYFTE

HANDLINGSTYP

DATUM 2020-11-30 LEVERANS / ÄNDRINGS-PM

OBJEKT
**VÄG 1022 OCH 1500
HAMMAR-SKILLINGE, GC-VÄG**

DELOMRÅDE / BANDEL
1 HAMMAR - SKILLINGE

ANLÄGGNINGSDEL
01 GÅNG- OCH CYKELVÄG

OBJEKTNUMMER / KM 157284 KONSTRUKTIONNUMMER

BESTÄLLARE LEVERANTÖR
TRAFIKVERKET **ÅF INFRASTRUCTURE**

SKAPAD AV J. ÅKERSTRÖM UPPDRAGSNUMMER 741384
GODKÄND AV L. KIHLBERG ÄNDRING

RITNINGSTYP
PLANRITNING

TEKNIKOMRÅDE / INNEHÅLL
VÄGUTFORMNING OCH TRAFIK

BESKRIVNING
ILLUSTRATION

SL 10000
KM 13/890 - 14/440

SKALA 1:500 FORMAT A1 FÖRVALTNINGSNUMMER

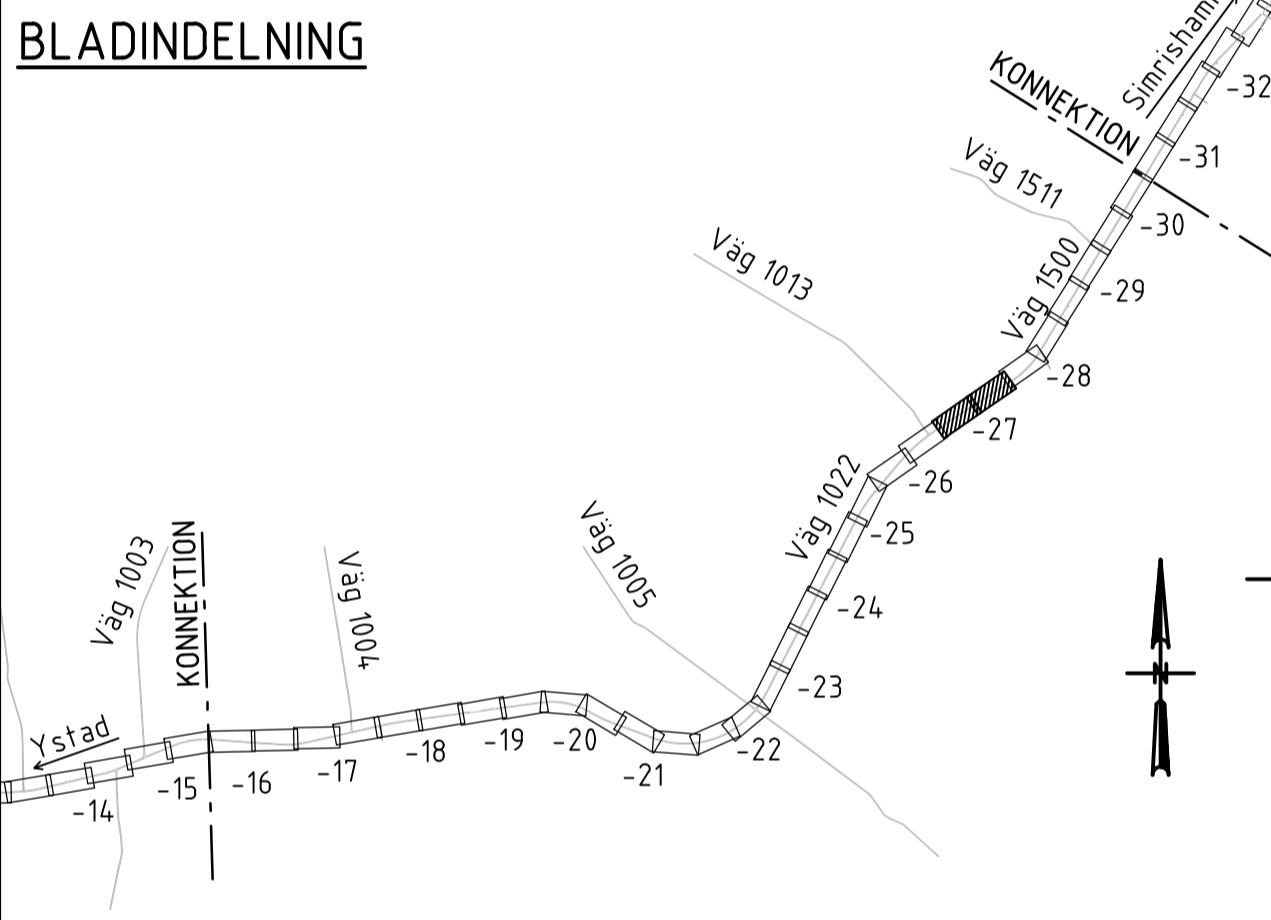
RITNINGSNUMMER 1 01 T 05 26 BLAD NÄSTA BLAD BET

XREFMODELL_X0009701
 XREFMODELL_X0009702
 XREFMODELL_X0009703
 XREFMODELL_X0009704
 XREFMODELL_X0009705
 XREFMODELL_X0009706
 XREFMODELL_X0009707
 XREFMODELL_X0009708
 XREFMODELL_X0009709
 XREFMODELL_X0009710
 XREFMODELL_X0009711
 XREFMODELL_X0009712
 XREFMODELL_X0009713
 XREFMODELL_X0009714
 XREFMODELL_X0009715



- ### TECKENFÖRKLARING
- MARKANSPRÅK**
- Gräns för vägområde
 - Avgränsning mellan olika typer av markanspråk
- ÖVRIGA BETECKNINGAR PÅ PLANKARTAN**
- Ny GC-väg, vägbanekanter, längdmätning och höjdsättning
 - Fasthetsgräns
 - Traktgräns
 - Kommungräns
 - Fasthetsbeteckning
 - Byggnad
 - Slänt
 - GCM-stöd
 - Kantsten
 - Heldragen linjemätning
 - Vägräcke
 - Handledarräcke
 - Sförmur
 - Anslutning stängs
 - Vägbana för ny GC-väg
 - Område för kompensationsväg
 - Anslutning justeras i höjd mot ny GC-väg
 - Föreslagen placering busshållplatser
- ANMÄRKNING**
- A
 - B

COORDINATSYSTEM
PLANSYSTEM: SWEREF 99 13 30
HÖJDSYSTEM: RH 2000



XREFMODELLA_X0009701
 2019-07-22 09:51
 MODELLOBJEKTNUMMER
 000000001
 000000002
 000000003
 000000004
 000000005
 000000006
 000000007
 000000008
 000000009
 000000010
 000000011
 000000012
 000000013
 000000014
 000000015
 000000016
 000000017
 000000018
 000000019
 000000020

TYP AV PLAN		VÄGPLAN	
GRANSKNINGSSTATUS / SYFTE			
HANDLINGSTYP		LEVERANS / ÄNDRINGS-PM	
DATUM		2020-11-30	
OBJEKT			
VÄG 1022 OCH 1500 HAMMAR-SKILLINGE, GC-VÄG			
DELOMRÅDE / BANDEL			
1 HAMMAR - SKILLINGE			
ANLÄGGNINGSDEL			
01 GÅNG- OCH CYKELVÄG			
OBJEKTNUMMER / KM	KONSTRUKTIONSNUMMER		
157284			
BESTÄLLARE	LEVERANTÖR		
TRAFIKVERKET	ÅF INFRASTRUCTURE		
SKAPAD AV	UPPRÄGGSNUMMER		
J. ÅKERSTRÖM	741384		
GODKÄND AV	ÄVDELNING		
L. KIHLEBERG			
RITNINGSTYP			
PLANRITNING			
TEKNIKOMRÅDE / INNEHÅLL			
VÄGUTFORMNING OCH TRAFIK			
BESKRIVNING			
ILLUSTRATION			
SL 10000			
KM 14/440 - 14/990			
SKALA	FORMAT	FÖRVALTNINGSNUMMER	
1:500	A1		
RITNINGSNUMMER	BLAD	NÄSTA BLAD	BET
1 01 T 05 27			



TECKENFÖRKLARING

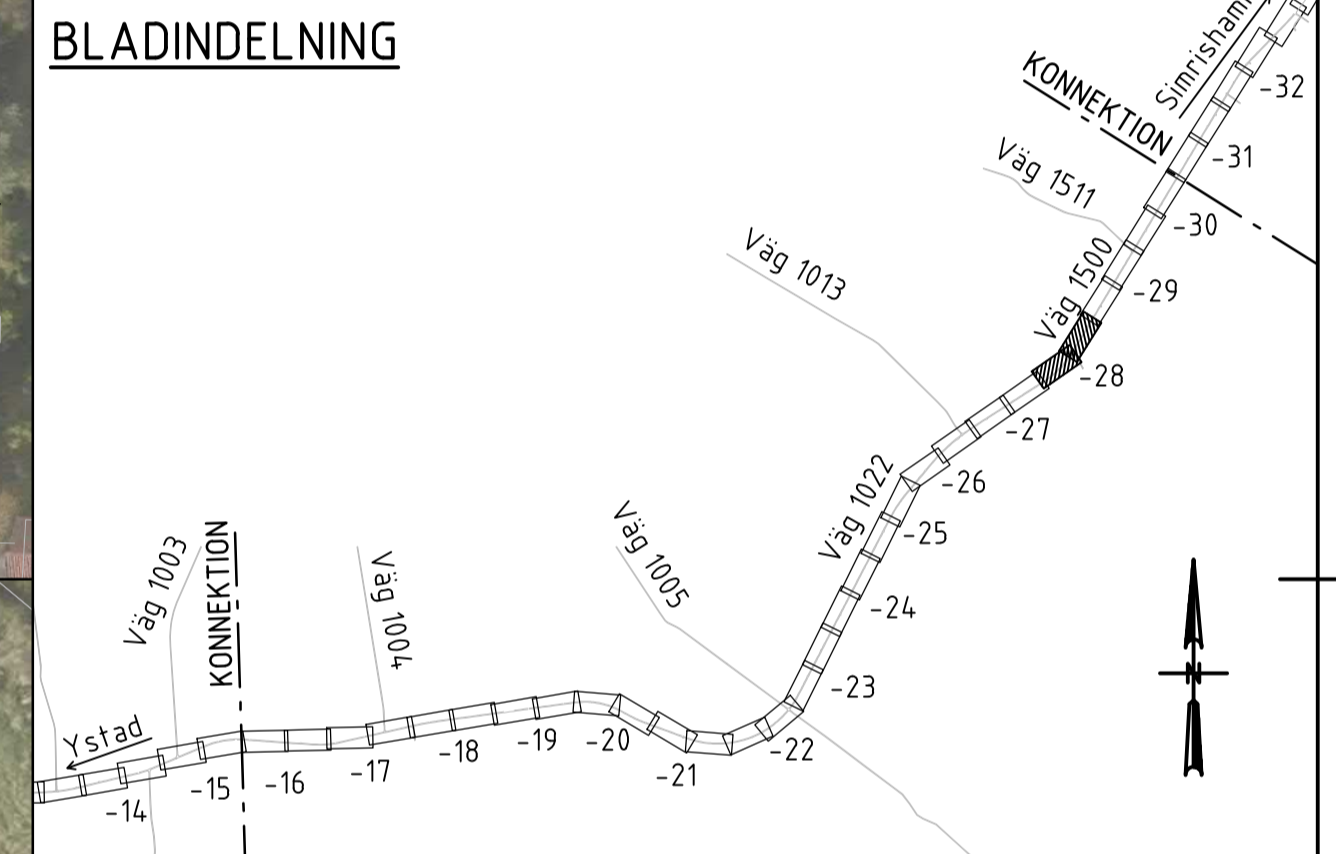
MARKANSPRÅK

- Gräns för vägområde
- Avgränsning mellan olika typer av markanspråk

ÖVRIGA BETECKNINGAR PÅ PLANKARTAN

- Ny GC-väg, vägbankanter, längdmätning och höjdsättning
- Fasthetsgräns
- Traktgräns
- Kommungräns
- Fasthetsbeteckning
- Byggnad
- Slänt
- GCM-stöd
- Kantsten
- Heldragen linjemätning
- Vägräcke
- Handledarräcke
- Sfödmur
- Anslutning stängs
- Vägbana för ny GC-väg
- Område för kompensationsväg
- Anslutning justeras i höjd mot ny GC-väg
- Föreslagen placering busshållplatser

ANMÄRKNING
A
B



TYP AV PLAN		VÄGPLAN	
GRANSKNINGSSTATUS / SYFTE			
HANDLINGSTYP			
DATUM	LEVERANS / ÄNDRINGS-PM		
2020-11-30			
OBJEKT		VÄG 1022 OCH 1500 HAMMAR-SKILLINGE, GC-VÄG	
DELOMRÅDE / BANDEL		1 HAMMAR - SKILLINGE	
ANLÄGGNINGSDEL		01 GÅNG- OCH CYKELVÄG	
OBJEKTNUMMER / KM	KONSTRUKTIONSNUMMER		
157284			
BESTÄLLARE	LEVERANTÖR		
TRAFIKVERKET	ÅF INFRASTRUCTURE		
SKAPAD AV	UPPDRAGSNUMMER		
J. ÅKERSTRÖM	741384		
GODKÄND AV	ÄVDELNING		
L. KIHLEBERG			
RITNINGSTYP		PLANRITNING	
TEKNIKOMRÅDE / INNEHÅLL		VÄGUTFORMNING OCH TRAFIK	
BESKRIVNING		ILLUSTRATION	
SL 10000			
KM 14/990 - 15/530			
SKALA	FORMAT	FÖRVALTNINGSNUMMER	
1:500	A1		
RITNINGSNUMMER	BLAD	NÄSTA BLAD	BET
1 01 T 05 28			

XREFMODELL: X0009701
2019-07-22:51
MODELL: 0000205
0000203
0000204
0000205
0000206
0000207
0000208
0000209
0000210
0000211
0000212
0000213
0000214
0000215
0000216
0000217
0000218
0000219
0000220



TECKENFÖRKLARING

MARKANSPRÅK

- Gräns för vägområde
- Avgränsning mellan olika typer av markanspråk

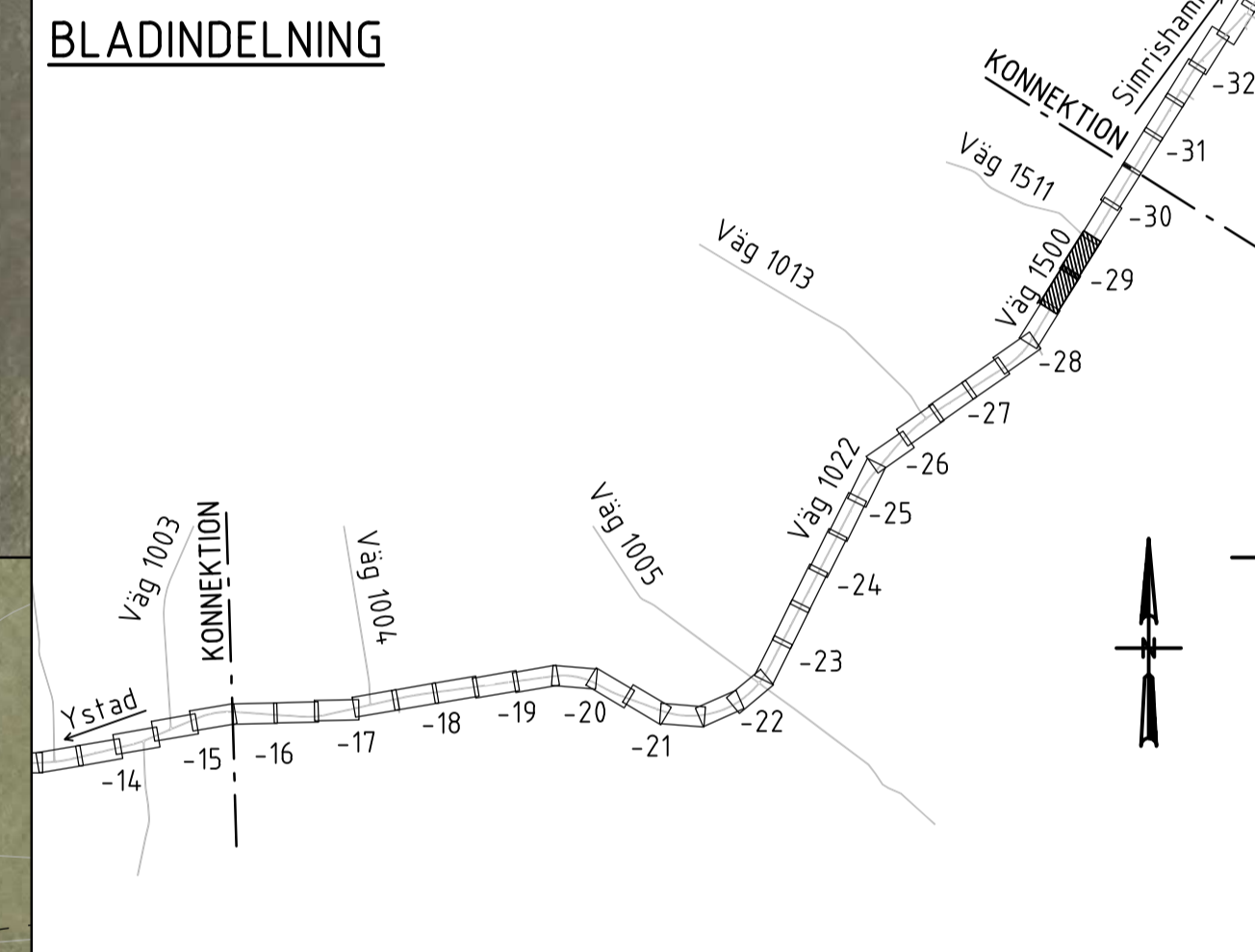
ÖVRIGA BETECKNINGAR PÅ PLANKARTAN

- Ny GC-väg, vägbanekanter, längdmätning och höjdsättning
- Fastighetsgräns
- Traktgräns
- Kommungräns
- Fastighetsbeteckning
- Byggnad
- Slänt
- GCM-stöd
- Kantsten
- Heldragen linjemätning
- Vägräcke
- Handledarräcke
- Sfödmur
- Anslutning stängs
- Vägbana för ny GC-väg
- Område för kompensationsväg
- Anslutning justeras i höjd mot ny GC-väg
- Föreslagen placering busshållplatser

ANMÄRKNING

A

B



TYP AV PLAN		VÄGPLAN	
GRANSKNINGSSTATUS / SYFTE			
HANDLINGSTYP			
DATUM		LEVERANS / ÄNDRINGS-PM	
2020-11-30			
OBJEKT			
VÄG 1022 OCH 1500 HAMMAR-SKILLINGE, GC-VÄG			
DELOMRÅDE / BANDEL			
1 HAMMAR - SKILLINGE			
ANLÄGGNINGSDEL			
01 GÅNG- OCH CYKELVÄG			
OBJEKTNUMMER / KM	KONSTRUKTIONNUMMER		
157284			
BESTÄLLARE	LEVERANTÖR		
TRAFIKVERKET	ÅF INFRASTRUCTURE		
SKAPAD AV	UPPDRAGSNUMMER		
J. ÅKERSTRÖM	741384		
GODKÄND AV	ÄVDELNING		
L. KIHLEBERG			
RITNINGSTYP			
PLANRITNING			
TEKNIKOMRÅDE / INNEHÅLL			
VÄGUTFORMNING OCH TRAFIK			
BESKRIVNING			
ILLUSTRATION			
SL 10000			
KM 15/530 - 16/080			
SKALA	FORMAT	FÖRVALTNINGSNUMMER	
1:500	A1		
RITNINGSNUMMER	BLAD	NÄSTA BLAD	BET
1 01 T 05 29			

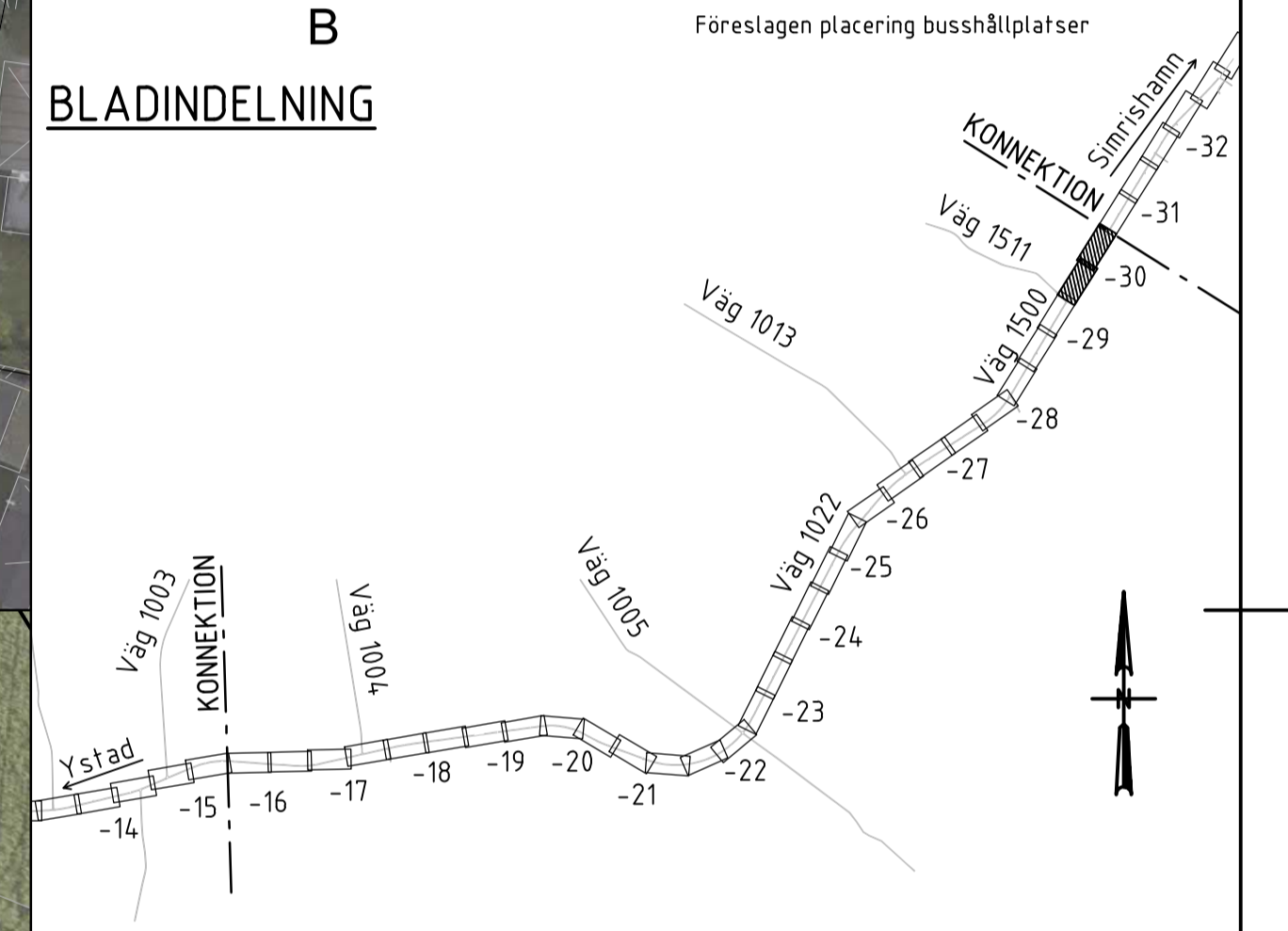
XREFMODELLA_M0009701
 2019-07-22 21:51
 MODELLOBJEKTNUMMER
 000000001
 000000002
 000000003
 000000004
 000000005
 000000006
 000000007
 000000008
 000000009
 000000010
 000000011
 000000012
 000000013
 000000014
 000000015
 000000016
 000000017
 000000018
 000000019
 000000020
 000000021
 000000022
 000000023
 000000024
 000000025
 000000026
 000000027
 000000028
 000000029
 000000030
 000000031
 000000032
 000000033
 000000034
 000000035
 000000036
 000000037
 000000038
 000000039
 000000040
 000000041
 000000042
 000000043
 000000044
 000000045
 000000046
 000000047
 000000048
 000000049
 000000050
 000000051
 000000052
 000000053
 000000054
 000000055
 000000056
 000000057
 000000058
 000000059
 000000060
 000000061
 000000062
 000000063
 000000064
 000000065
 000000066
 000000067
 000000068
 000000069
 000000070
 000000071
 000000072
 000000073
 000000074
 000000075
 000000076
 000000077
 000000078
 000000079
 000000080
 000000081
 000000082
 000000083
 000000084
 000000085
 000000086
 000000087
 000000088
 000000089
 000000090
 000000091
 000000092
 000000093
 000000094
 000000095
 000000096
 000000097
 000000098
 000000099
 000000100



TECKENFÖRKLARING

	Gräns för vägområde
	Avgränsning mellan olika typer av markanspråk
ÖVRIGA BETECKNINGAR PÅ PLANKARTAN	
	Ny GC-väg, vägbanekarter, längdmätning och höjdsättning
	Fastighetsgräns
	Traktgräns
	Kommungräns
	Fastighetsbeteckning
	Byggnad
	Slänt
	GCM-stöd
	Kantsten
	Heldragen linjemätning
	Vägräcke
	Handledarräcke
	Sfödmur
	Anslutning stängs
	Vägbana för ny GC-väg
	Område för kompensationsådd
ANMÄRKNING	
A	Anslutning justeras i höjd mot ny GC-väg
B	Föreslagen placering busshållplatser

BLADINDELNING



TYP AV PLAN		VÄGPLAN	
GRANSKNINGSSTATUS / SYFTE			
HANDLINGSTYP			
DATUM		LEVERANS / ÄNDRINGS-PM	
2020-11-30			
OBJEKT			
VÄG 1022 OCH 1500 HAMMAR-SKILLINGE, GC-VÄG			
DELOMRÅDE / BANDEL			
1 HAMMAR - SKILLINGE			
ANLÄGGNINGSDEL			
01 GÅNG- OCH CYKELVÄG			
OBJEKTNUMMER / KM		KONSTRUKTIONNUMMER	
157284			
BESTÄLLARE		LEVERANTÖR	
SKAPAD AV		UPPDRAGSNUMMER	
J. ÅKERSTRÖM		741384	
GODKÄND AV		ÄVDELNING	
L. KIHLEBERG			
RITNINGSTYP			
PLANRITNING			
TEKNIKOMRÅDE / INNEHÅLL			
VÄGUTFORMNING OCH TRAFIK			
BESKRIVNING			
ILLUSTRATION			
SL 10000			
KM 16/080 - 16/630			
SKALA		FÖRVALTNINGSNUMMER	
1:500		A1	
RITNINGNUMMER		BLAD	
1 01 T 05 30			

XREFMODELL_00009701
 2019-07-22 20:51
 MODELL_00002025
 2019-07-22 20:45
 MODELL_00010204
 2019-07-22 20:45
 MODELL_00010204
 2019-07-22 20:45
 MODELL_00010204
 2019-07-22 20:45
 MODELL_00010204
 2019-07-22 20:45
 MODELL_00010204
 2019-07-22 20:45
 MODELL_00010204
 2019-07-22 20:45
 MODELL_00010204
 2019-07-22 20:45
 MODELL_00010204
 2019-07-22 20:45
 MODELL_00010204
 2019-07-22 20:45

Lager:



TECKENFÖRKLARING

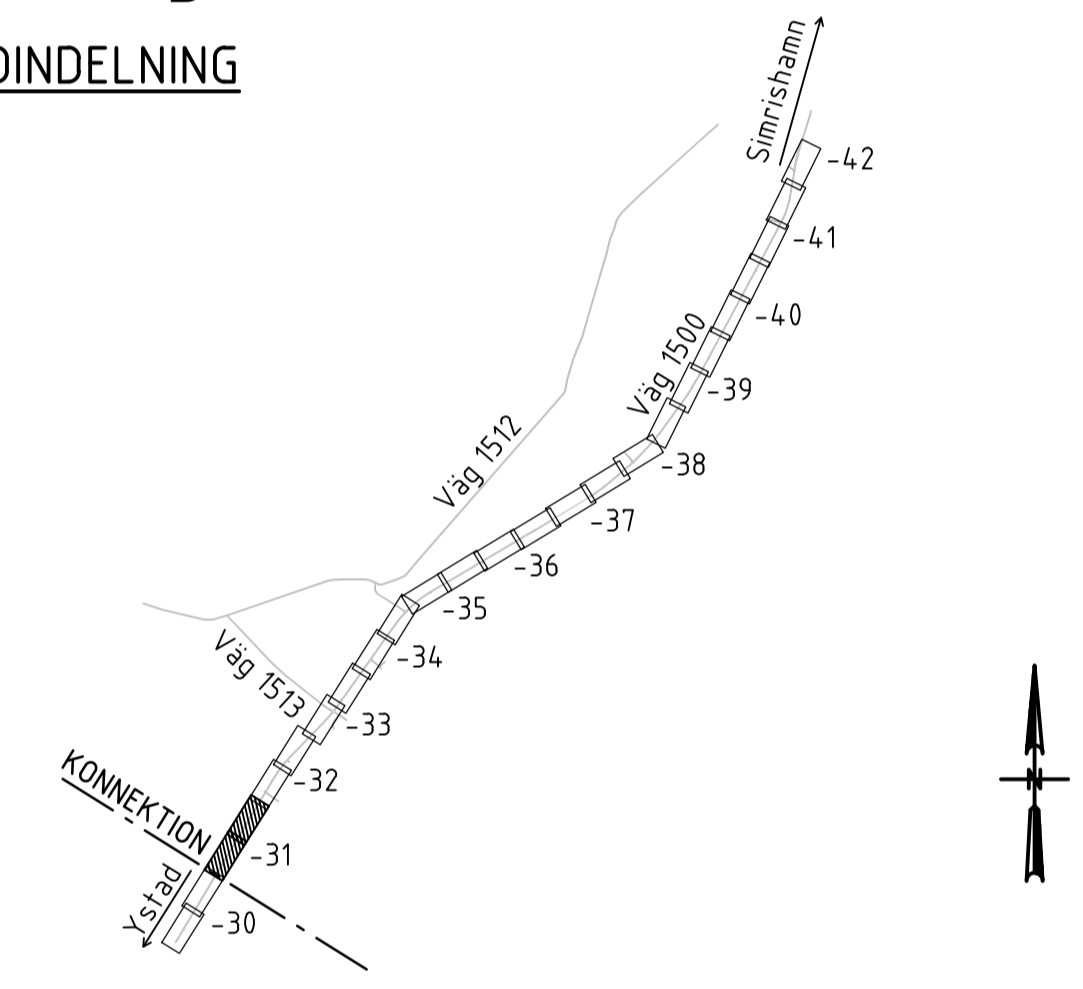
MARKANSPRÅK
 Gräns för vägområde
 Avgränsning mellan olika typer av markanspråk

ÖVRIGA BETECKNINGAR PÅ PLANKARTAN

- Ny GC-väg, vägbankanter, längdmätning och höjdsättning
- Fastighetsgräns
- Traktgräns
- Kommungräns
- Fastighetsbeteckning
- Byggnad
- Slänt
- GCM-stöd
- Kantsten
- Heldragen linjemätning
- Vägräcke
- Handledarräcke
- Stödmur
- Anslutning stängs
- Vägbana för ny GC-väg
- Område för kompensationsädd
- Anslutning justeras i höjd mot ny GC-väg
- Föreslagen placering busshållplatser

ANMÄRKNING
 A
 B

BLADINDELNING



TYP AV PLAN		VÄGPLAN	
GRANSKNINGSSTATUS / SYFTE			
HANDLINGSTYP			
DATUM	LEVERANS / ÄNDRINGS-PM		
2020-11-30			
OBJEKT			
VÄG 1022 OCH 1500 HAMMAR-SKILLINGE, GC-VÄG			
DELOMRÅDE / BANDEL			
1 HAMMAR - SKILLINGE			
ANLÄGGNINGSDDEL			
01 GÅNG- OCH CYKELVÄG			
OBJEKTNUMMER / KM	KONSTRUKTIONSNUMMER		
157284			
BESTÄLLARE	LEVERANTÖR		
TRAFIKVERKET	ÅF INFRASTRUCTURE		
SKAPAD AV	UPPDRAGSNUMMER		
J. ÅKERSTRÖM	741384		
GODKÄND AV	ÄNDRING		
L. KIHLEBERG			
RITNINGSTYP			
PLANRITNING			
TEKNIKOMRÅDE / INNEHÅLL			
VÄGUTFORMNING OCH TRAFIK			
BESKRIVNING			
ILLUSTRATION			
SL 10000			
KM 16/630 - 17/190			
SKALA	FORMAT	FÖRVALTNINGSNUMMER	
1:500	A1		
RITNINGSNUMMER	BLAD	NÄSTA BLAD	BET
1 01 T 05 31			

XREFMODELLA_X0009701 2019-07-22 05:1
 MODELLA_X0009702 2019-07-22 05:1
 MODELLA_X0009703 2019-07-22 05:1
 MODELLA_X0009704 2019-07-22 05:1
 MODELLA_X0009705 2019-07-22 05:1
 MODELLA_X0009706 2019-07-22 05:1
 MODELLA_X0009707 2019-07-22 05:1
 MODELLA_X0009708 2019-07-22 05:1
 MODELLA_X0009709 2019-07-22 05:1
 MODELLA_X0009710 2019-07-22 05:1
 MODELLA_X0009711 2019-07-22 05:1
 MODELLA_X0009712 2019-07-22 05:1
 MODELLA_X0009713 2019-07-22 05:1
 MODELLA_X0009714 2019-07-22 05:1
 MODELLA_X0009715 2019-07-22 05:1
 MODELLA_X0009716 2019-07-22 05:1
 MODELLA_X0009717 2019-07-22 05:1
 MODELLA_X0009718 2019-07-22 05:1
 MODELLA_X0009719 2019-07-22 05:1
 MODELLA_X0009720 2019-07-22 05:1