



TECKENFÖRKLARING

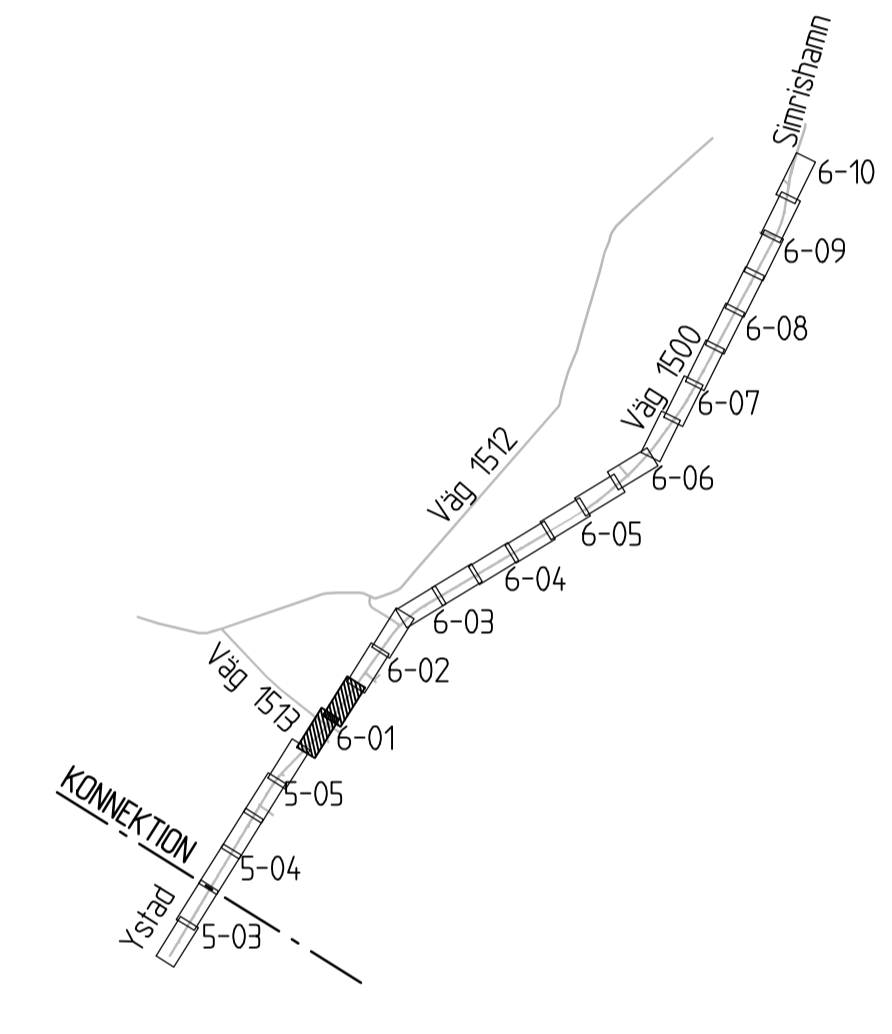
KOORDINATSYSTEM
PLANSYSTEM: SWEREF 99 13 30
HÖJDSYSTEM: RH 2000

MARKANSPRÅK

- Gräns för vägområde
- Avränsning mellan olika typer av markanspråk
- V Nytt vägområde med vägrätt
- T1 Tillfällig nyhjänderätt för byggvägar och material-upplag. Gäller under byggtiden, dock längst till och med 1 mån efter slutbesiktning.

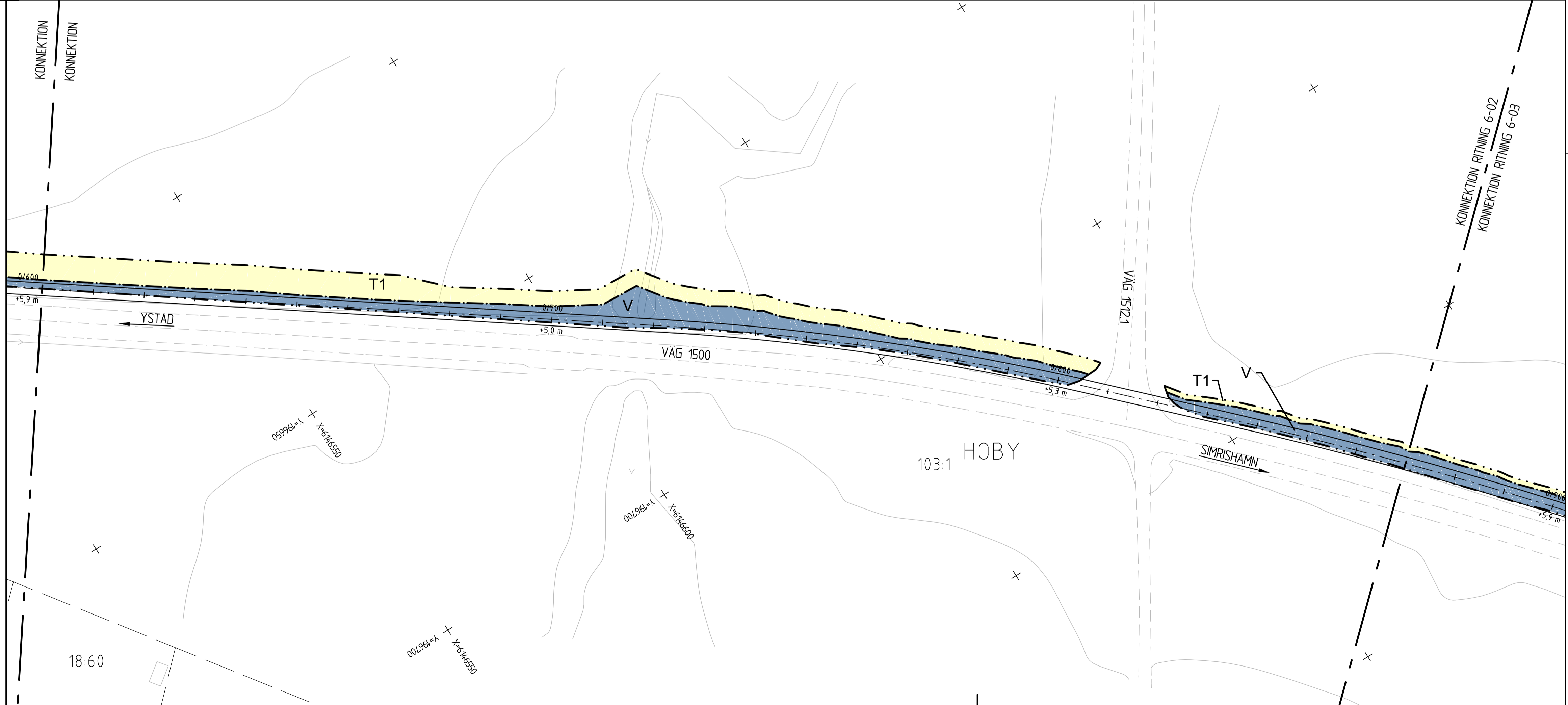
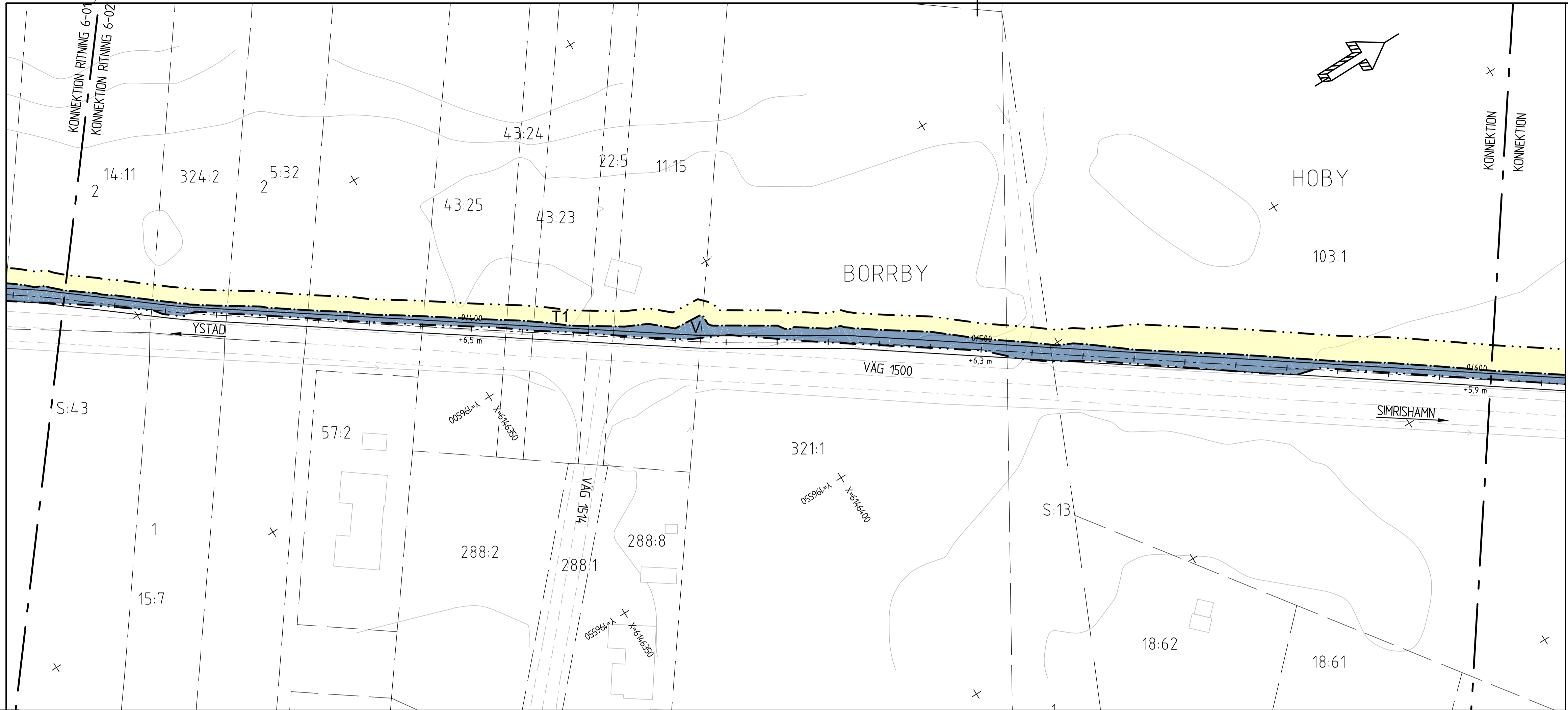
ÖVRIGA BETECKNINGAR PÅ PLANKARTAN

- N.Y.Y.Y. Ny GC-väg, vägbanekarter, längdmätning och höjdsättning
- F.F.F.F. Fastighetsgräns
- T.T.T.T. Traktningsgräns
- K.K.K.K. Kommungräns
- F.F.F.F. Fastighetsbeteckning
- B. Byggnad



TYP AV PLAN	VÄGPLAN
GRANSKNINGSSTATUS / SYFTE	SAMRÅDSHANDLING
HANDLINGSTYP	SAMRÅDSHANDLING
DATUM 2018-05-04	LEVERANS / ÄNDRINGS-PM
OBJEKT VÄG 1022 OCH 1500 HAMMAR-SKILLINGE, GC-VÄG	
DELOMRÅDE / BANDEL 6 GRANHYDDDEV.-SKILLINGE	
ANLÄGGNINGSDEL 01 GÅNG- OCH CYKELVÄG	
OBJEKTNUMMER / KM 157284	KONSTRUKTIONNUMMER
BESTÄLLARE TRAFIKVERKET	LEVERANTÖR ÅF INFRASTRUCTURE
SKAPAD AV O. MÄNSSON	UPPDRAGSNUMMER 741384
GODKÄND AV K. CAPPELLI LINDHOLM	AVDELNING
RITNINGSTYP PLANRITNING	
TEKNIKOMRÅDE / INNEHÅLL VÄGUTFORMNING OCH TRAFIK	
BESKRIVNING PLANKARTA	
SL 15000 KM 2/460 - 2/684	
SL 16000 KM 0/000 - 0/320	
SKALA 1:500	FORMAT A1
RITNINGSGRÄNS	FÖRVALTNINGSNUMMER
6 01 T 02 01	BLAD
	NÄSTA BLAD
	BET

2018-05-20 11:38
2018-05-20 12:39
2018-05-20 12:39
2018-05-22 08:03
2018-05-22 08:03
2018-05-22 08:03
2018-05-22 08:03
2018-05-22 08:03
2018-05-22 08:03
2018-05-22 08:03
2018-05-22 08:03
2018-05-22 08:03



TECKENFÖRKLARING

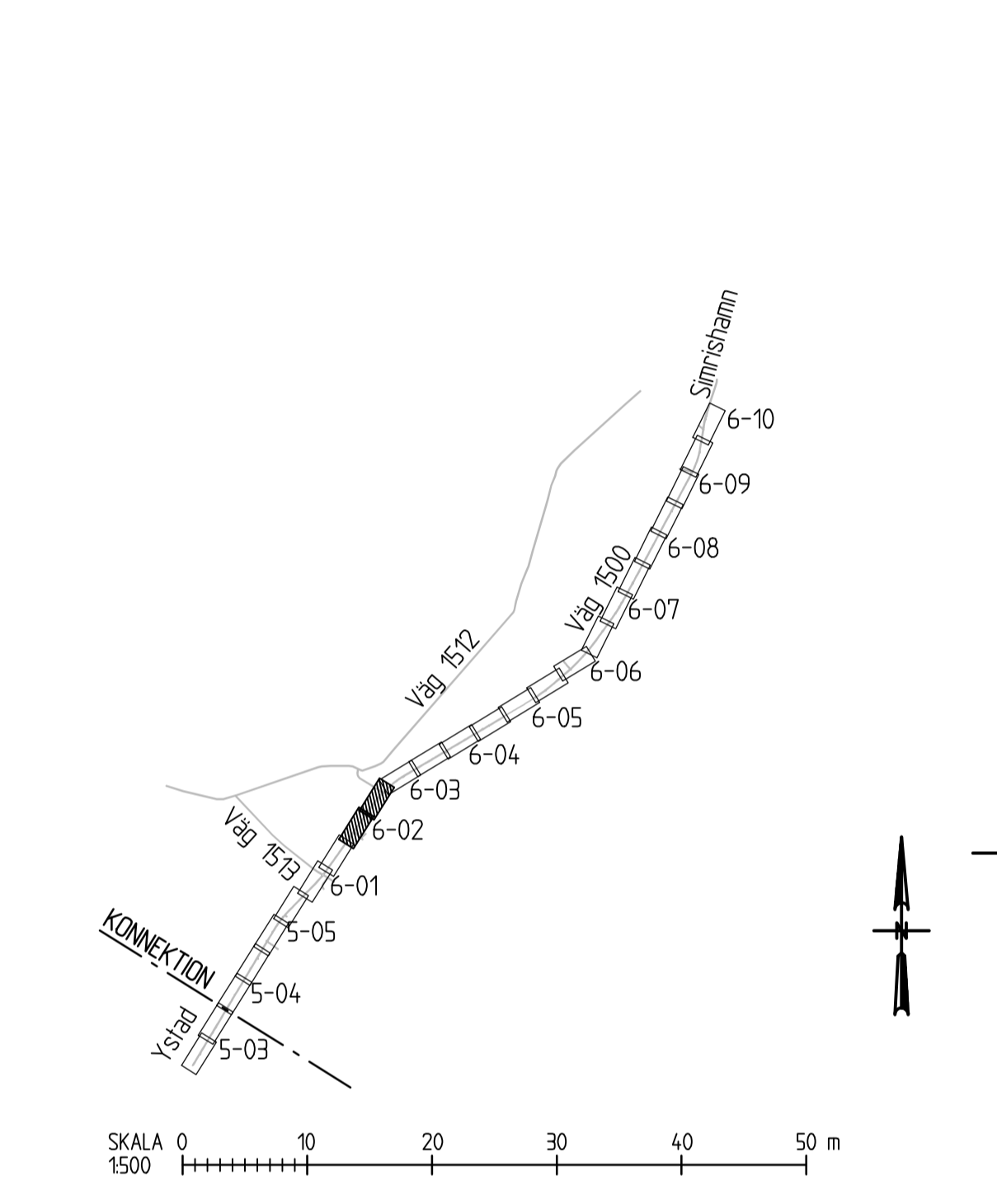
MARKANSPRÅK

- Gräns för vägområde
- Avgränsning mellan olika typer av markanspråk
- Nytt vägområde med vägrätt
- Tillfällig nyttjanderätt för byggvägar och materialupplag. Gäller under byggtiden, dock längst till och med 1 mån efter slutbesiktning.

ÖVRIGA BETECKNINGAR PÅ PLANKARTAN

- Ny GC-väg, vägbankar, längdmätning och höjdsättning
- Fastighetsgräns
- Traktgräns
- Kommungräns
- Fastighetsbeteckning
- Byggnad

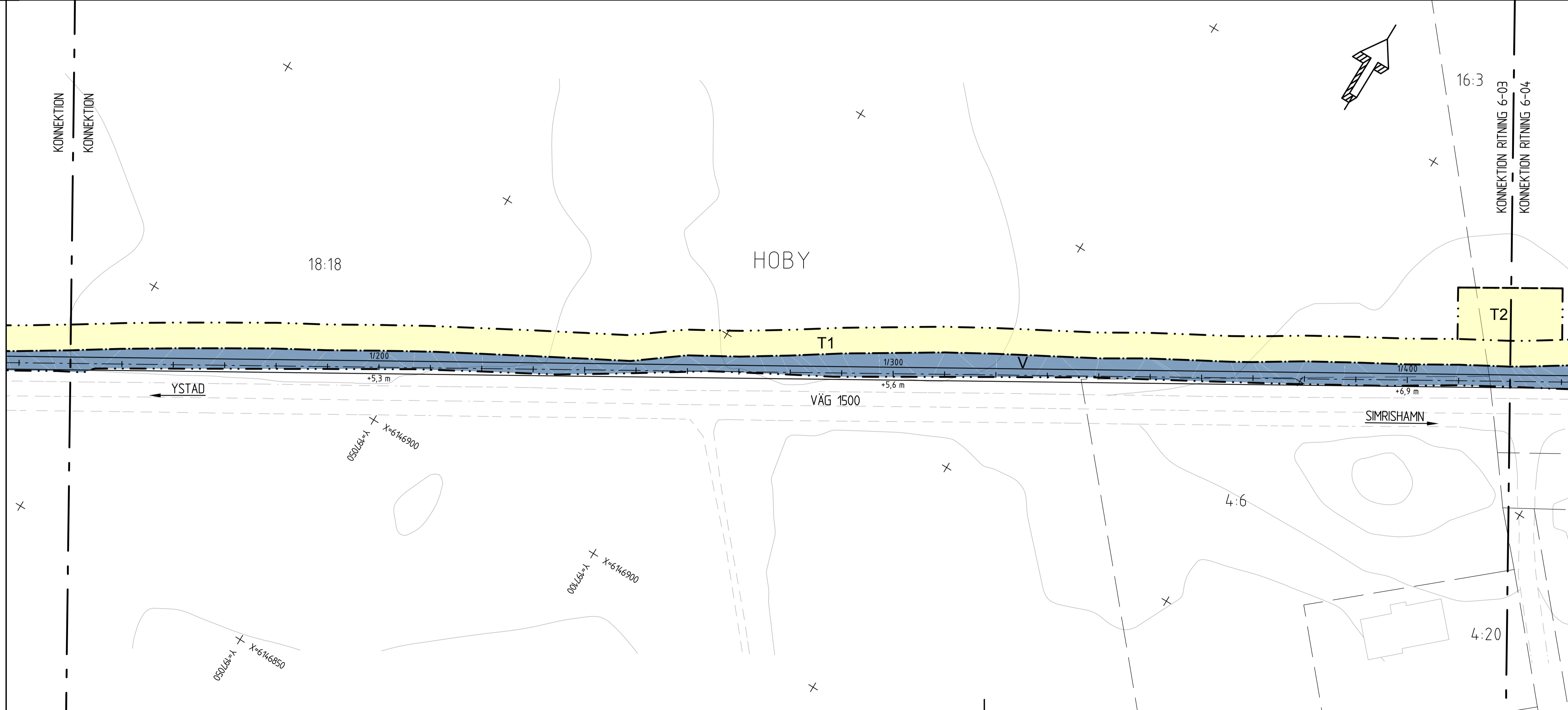
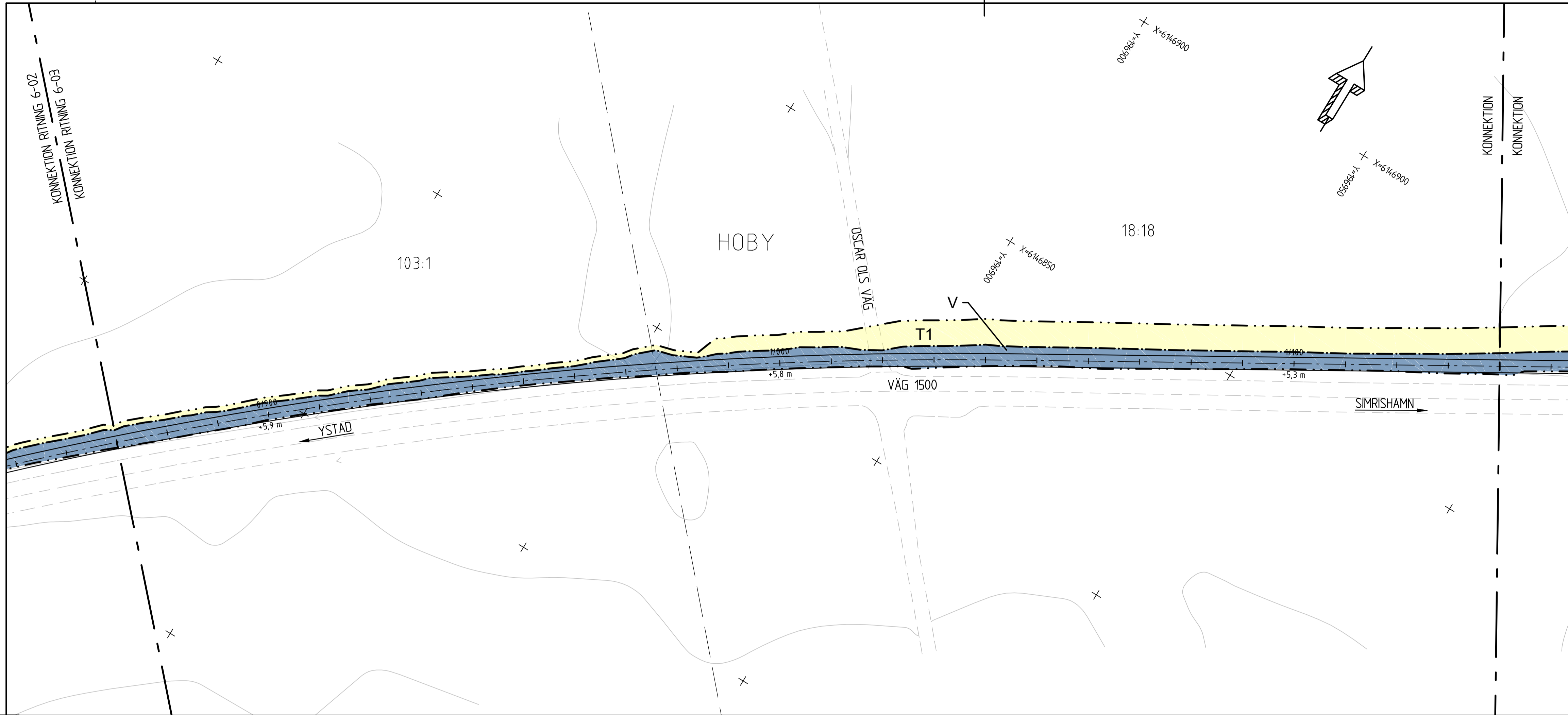
KOORDINATSYSTEM
 PLANSYSTEM: SWEREF 99 13 30
 HÖJDSYSTEM: RH 2000



TYP AV PLAN		VÄGPLAN	
GRANSKNINGSSTATUS / SYFTE			
HANDLINGSTYP		SAMRÅDSHANDLING	
DATUM	2018-05-04	LEVERANS / ÄNDRINGS-PM	
OBJEKT			
VÄG 1022 OCH 1500 HAMMAR-SKILLINGE, GC-VÄG			
DELOMRÅDE / BANDEL			
6 GRANHYDDEV-SKILLINGE			
ANLÄGGNINGSDDEL			
01 GANG- OCH CYKELVÄG			
OBJEKTNUMMER / KM	157284	KONSTRUKTIONNUMMER	
BESTÄLLARE	TRAFIKVERKET	LEVERANTÖR	ÅF INFRASTRUCTURE
SKAPAD AV	O. MÄNSSON	UPPRAGSNUMMER	741384
GODKÄND AV	K. CAPPELLI LINDHOLM	AVDELNING	
RITNINGSTYP			
PLANRITNING			
TEKNIKOMRÅDE / INNEHÅLL			
VÄGUTFORMNING OCH TRAFIK			
BESKRIVNING			
PLANKARTA			
SL 16000			
KM 0/320 - 0/870			
SKALA	1:500	FORMAT	A1
RITNINGSNUMMER		FÖRVALTNINGSNUMMER	
6 01 T 02 02		BLAD	NÄSTA BLAD
		BET	

REF: MODELIN 0000703
 2018-05-20 11:38
 MODELIN 0000704
 2018-05-20 12:19
 MODELIN 0000705
 2018-05-22 09:03
 MODELIN 0000706
 2018-05-22 09:03
 MODELIN 0000707
 2018-05-22 09:03
 MODELIN 0000708
 2018-05-22 09:03
 MODELIN 0000709
 2018-05-22 09:03
 MODELIN 0000710
 2018-05-22 09:06

Lager:



TECKENFÖRKLARING

KOORDINATSYSTEM
PLANSYSTEM: SWEREF 99 13 30
HÖJDSYSTEM: RH 2000

MARKANSPRÅK

- Gräns för vägområde
- Avgränsning mellan olika typer av markanspråk
- Nytt vägområde med vägrätt

V (Blue box)

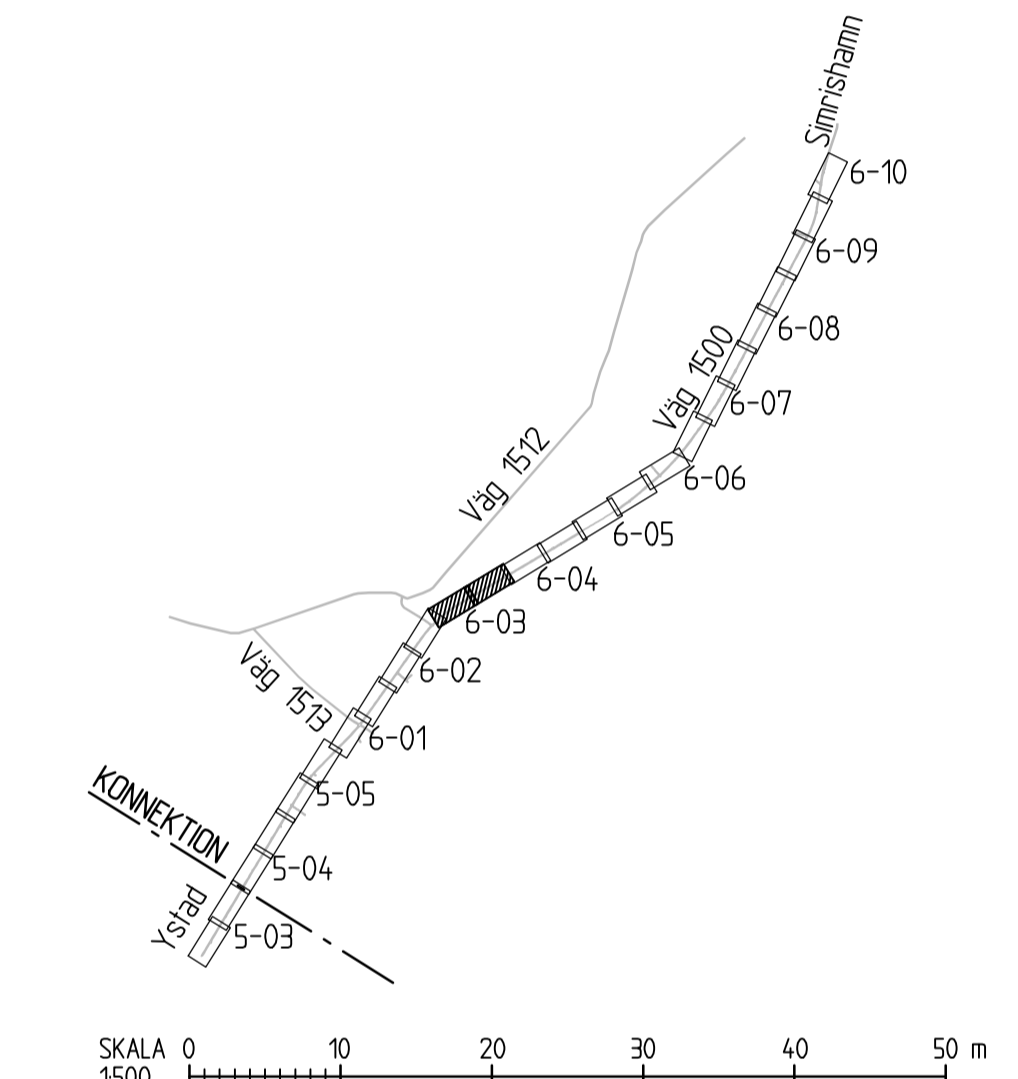
T1 (Yellow box)

T2 (Yellow box)

ÖVRIGA BETECKNINGAR PÅ PLANKARTAN

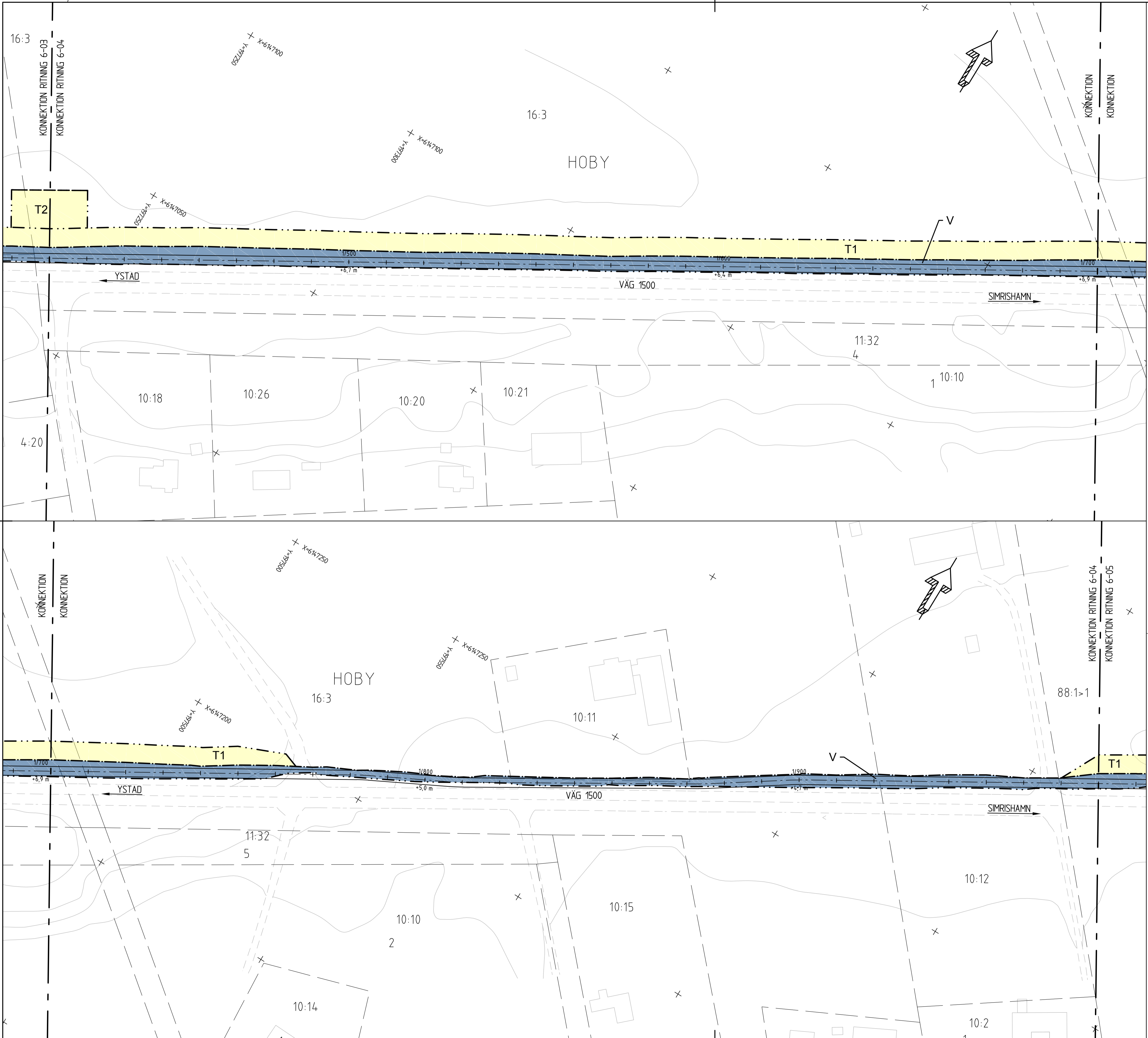
- Ny GC-väg, vägbankar, längdmätning och höjdsättning
- Fasthetsgräns
- Traktgräns
- Kommgräns
- Fasthetsbeteckning
- Byggnad

SKALA 1:27



TYP AV PLAN		VÄGPLAN	
GRANSKNINGSSTATUS / SYFTE			
HANDLINGSTYP		SAMRÅDSHANDLING	
DATUM	2018-05-04	LEVERANS / ÄNDRINGS-PM	
OBJEKT			
VÄG 1022 OCH 1500 HAMMAR-SKILLINGE, GC-VÄG			
DELOMRÅDE / BANDEL			
6 GRANHYDDEV-SKILLINGE			
ANLÄGGNINGSDDEL			
01 GÅNG- OCH CYKELVÄG			
OBJEKTNUMMER / KM	157284	KONSTRUKTIONSNUMMER	
BESTÄLLARE		LEVERANTÖR	
SKAPAD AV O. MÄNSSON		UPPDRAGSNUMMER 741384	
GODKÄND AV K. CAPPELLI LINDHOLM		ÄNDRINGSNUMMER	
RITNINGSTYP			
PLANRITNING			
TEKNIKOMRÅDE / INNEHÅLL			
VÄGUTFORMNING OCH TRAFIK			
BESKRIVNING			
PLANKARTA			
SL 16000			
KM 0/870 - 1/420			
SKALA	1:500	FORMAT	A1
FÖRVALTNINGSNUMMER	BLAD		NÄSTA BLAD
RITNINGSNUMMER	6 01 T 02 03	BET	

2018-05-02 11:38
2018-05-02 11:38
2018-05-02 11:38
2018-05-02 11:38
2018-05-02 11:38
2018-05-02 11:38
2018-05-02 11:38
2018-05-02 11:38
2018-05-02 11:38
2018-05-02 11:38



TECKENFÖRKLARING

KOORDINATSYSTEM
PLANSYSTEM: SWEREF 99 13 30
HÖJDSYSTEM: RH 2000

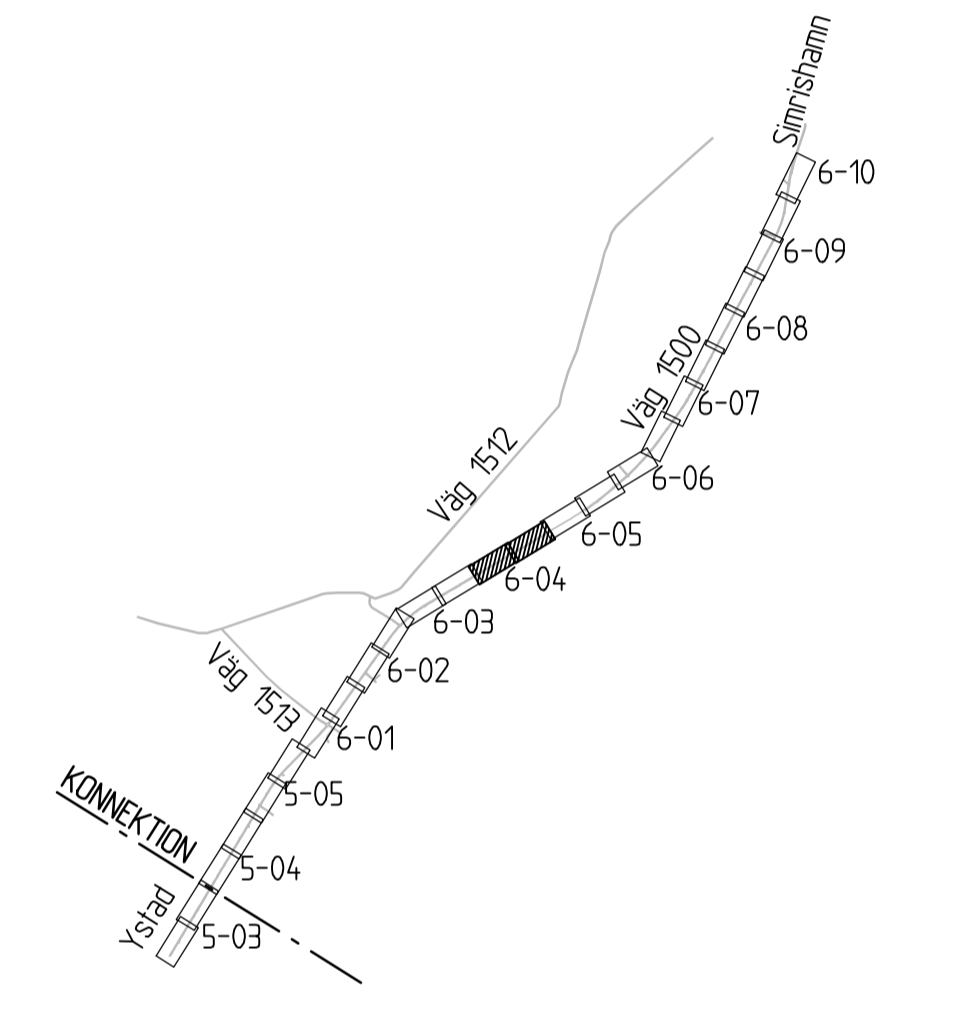
MARKANSPRÅK

- Gräns för vägområde
- Avgränsning mellan olika typer av markanspråk
- Nytt vägområde med vägrätt
- Tillfällig nyttjanderätt för byggvägar och materialupplag. Gäller under byggtiden, dock längst till och med 1 mån efter slutbesiktning.
- Tillfällig nyttjanderätt för etableringsyta. Gäller under byggtiden, dock längst till och med 1 mån efter slutbesiktning.

ÖVRIGA BETECKNINGAR PÅ PLANKARTAN

- Ny GC-väg, vägbaneanter, längdmätning och höjdsättning
- Fastighetsgräns
- Traktgräns
- Kommungräns
- Fastighetstypbeteckning
- Byggnad

1:27



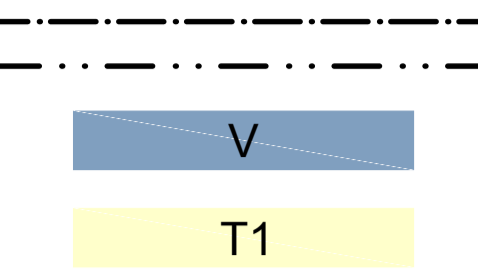
TYP AV PLAN		VÄGPLAN	
GRANSKNINGSSTATUS / SYFTE			
HANDLINGSTYP		SAMRÅDSHANDLING	
DATUM	2018-05-04	LEVERANS / ÄNDRINGS-PM	
OBJEKT	VÄG 1022 OCH 1500 HAMMAR-SKILLINGE, GC-VÄG		
DELOMRÅDE / BANDEL	6 GRANHYDDEV-SKILLINGE		
ANLÄGGNINGSSDEL	01 GANG- OCH CYKELVÄG		
OBJEKTNUMMER / KM	157284	KONSTRUKTIONSNUMMER	
BESTÄLLARE	TRAFIKVERKET	LEVERANTÖR	ÅF INFRASTRUCTURE
SKAPAD AV	O. MÅNSSON	UPPDRAGNUMMER	741384
GODKÄND AV	K. CAPPELLI LINDHOLM	AVDELNING	
RITNINGSTYP	PLANRITNING		
TEKNIKOMRÅDE / INNEHÅLL	VÄGUTFORMNING OCH TRAFIK		
BESKRIVNING	PLANKARTA		
SL	SL 16000		
SKALA	KM 1/420 - 1/980		
SKALA	1:500	FORMAT	A1
FÖRVALTNINGSNUMMER			
RITNINGNUMMER	6 01 T 02 04	BLAD	NÄSTA BLAD
BET			

2018-05-20 11:38
2018-05-25 07:59
2018-05-27 09:17
2018-05-27 10:03
2018-05-27 10:43
2018-05-27 10:43
2018-05-27 10:43
2018-05-27 10:43
2018-05-27 10:43
2018-05-27 10:43

TECKENFÖRKLARING

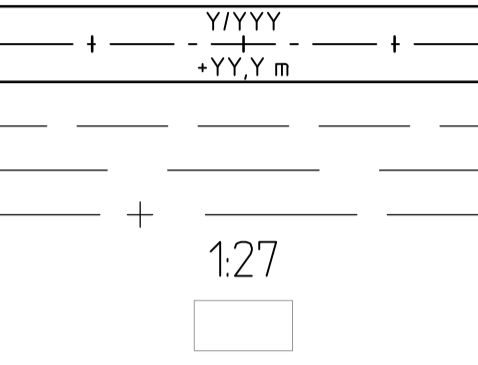
KOORDINATSYSTEM
PLANSYSTEM: SWEREF 99 13 30
HÖJDSYSTEM: RH 2000

MARKANSPRÅK

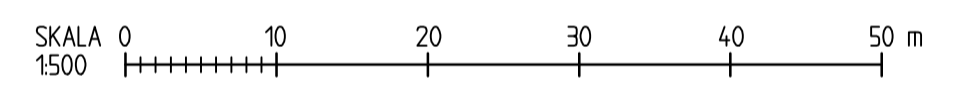
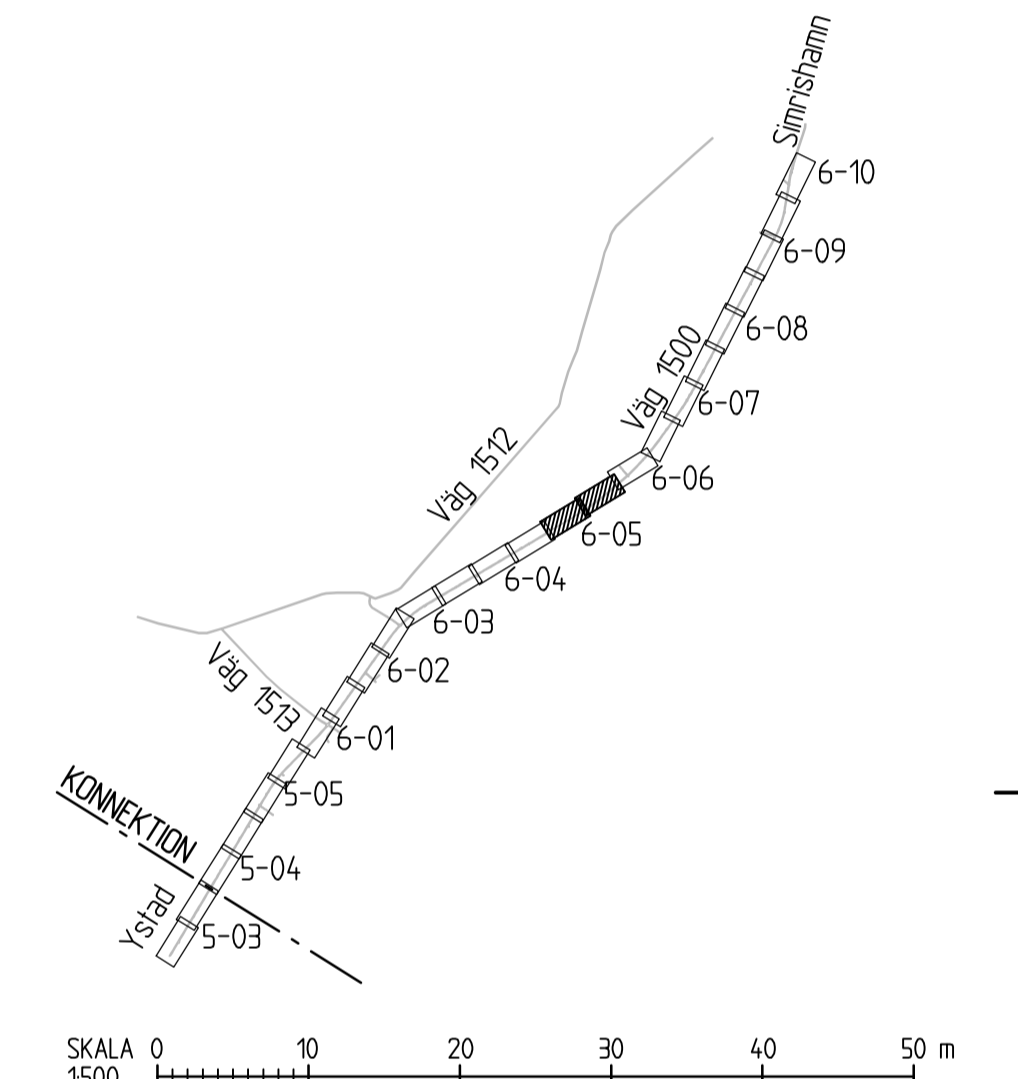
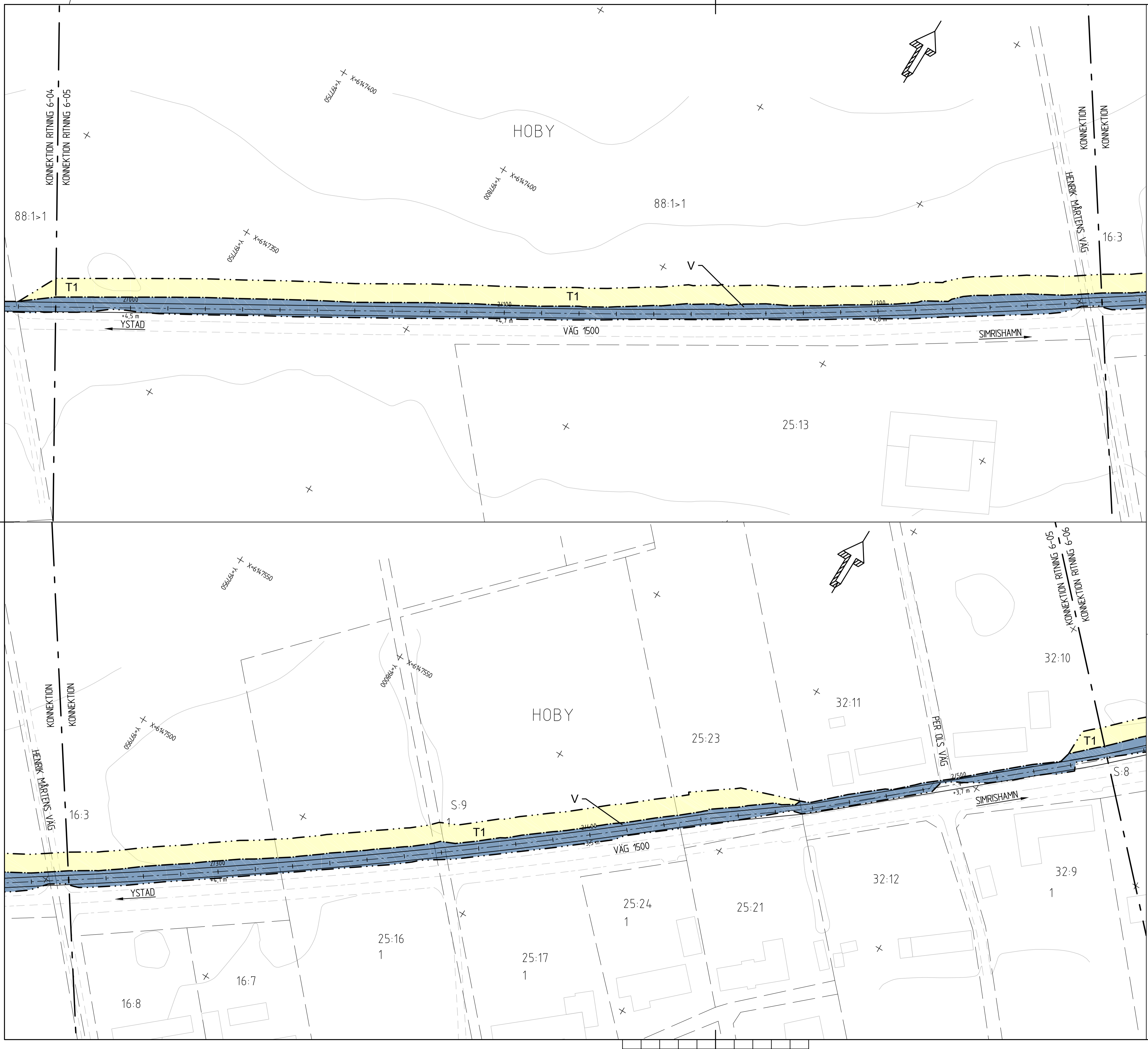


Gräns för vägområde
Avgränsning mellan olika typer av markanspråk
Nytt vägområde med vägrätt
Tillfällig nyttjanderätt för byggvägar och materialupplag. Gäller under byggtiden, dock längst till och med 1 mån efter slutbesiktning.

ÖVRIGA BETECKNINGAR PÅ PLANKARTAN

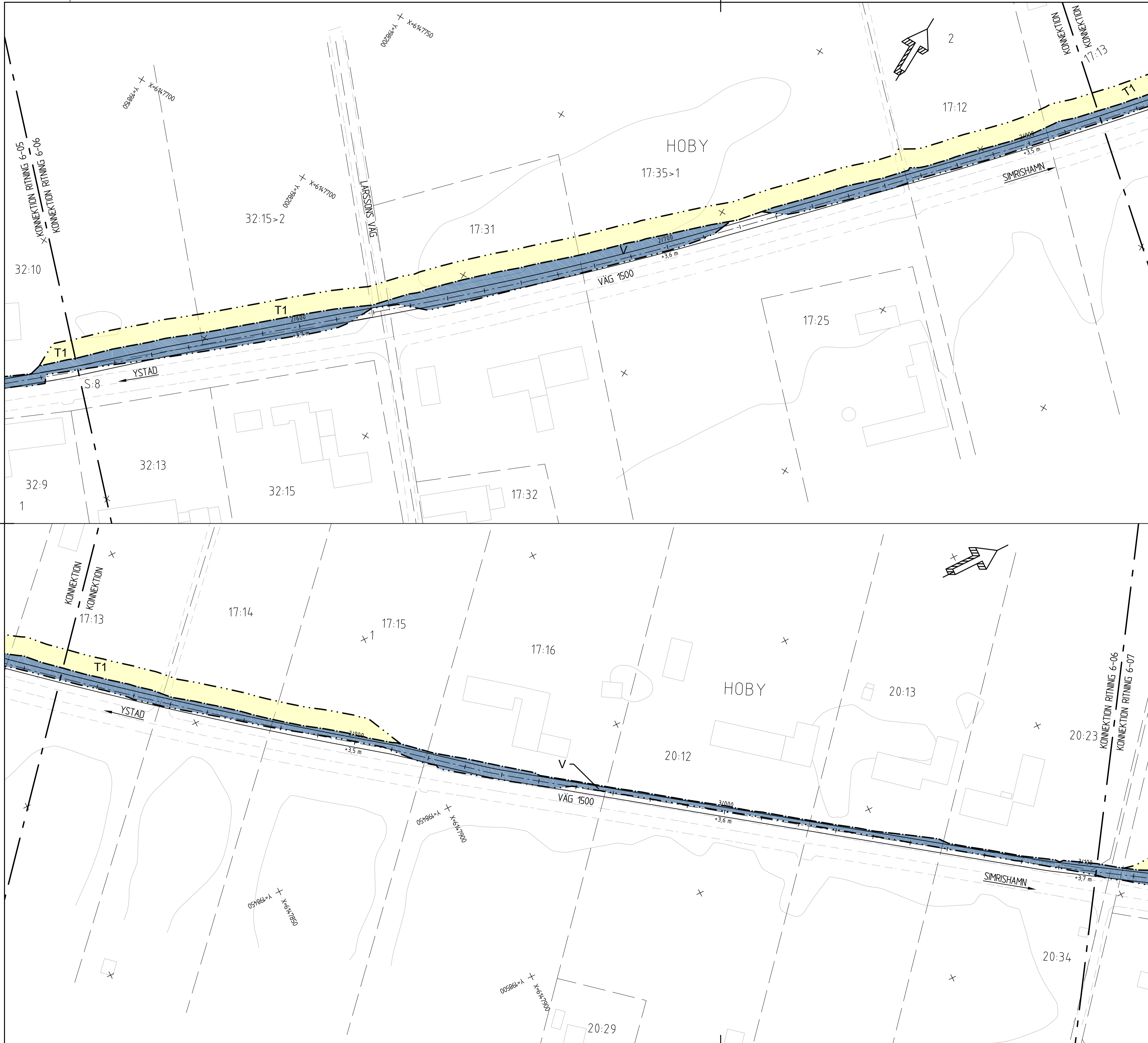


Ny GC-väg, vägbanekarter, längdmätning och höjdsättning
Fastighetsgräns
Traktgräns
Kommungräns
Fastighetsbeteckning
Byggnad



TYP AV PLAN			VÄGPLAN		
GRANSKNINGSSTATUS / SYFTE					
HANDLINGSTYP					
SAMRÅDSHANDLING			LEVERANS / ÄNDRINGS-PM		
DATUM					
2018-05-04			LEVERANS / ÄNDRINGS-PM		
OBJEKT					
VÄG 1022 OCH 1500 HAMMAR-SKILLINGE, GC-VÄG					
DELOMRÅDE / BANDEL					
6 GRANHYDDEV - SKILLINGE					
ANLÄGGNINGSDDEL					
01 GANG- OCH CYKELVÄG					
OBJEKTNUMMER / KM			KONSTRUKTIONNUMMER		
157284			157284		
BESTÄLLARE			LEVERANTÖR		
TRAFIKVERKET			ÄF INFRASTRUCTURE		
SKAPAD AV			UPPRÄGGSNUMMER		
O. MÄNSSON			741384		
GODKÄND AV			AVDELNING		
K. CAPPELLI LINDHOLM					
RITNINGSTYP					
PLANRITNING					
TEKNIKOMRÅDE / INNEHÅLL					
VÄGUTFORMNING OCH TRAFIK					
BESKRIVNING					
PLANKARTA					
SL 16000					
SKALA 1/980 - 2/540					
SKALA		FORMAT		FÖRVALTNINGSNUMMER	
1:500		A1			
RITNINGNUMMER					
6 01 T 02 05					

REF: MODELN V0000033
2018-05-20 11:38
MODELN V0000034
2018-05-20 12:19
MODELN V0000035
2018-05-22 09:03
MODELN V0000036
2018-05-22 09:03
MODELN V0000037
2018-05-22 09:03
MODELN V0000038
2018-05-22 09:03
MODELN V0000039
2018-05-22 09:03
MODELN V0000040
2018-05-22 09:03



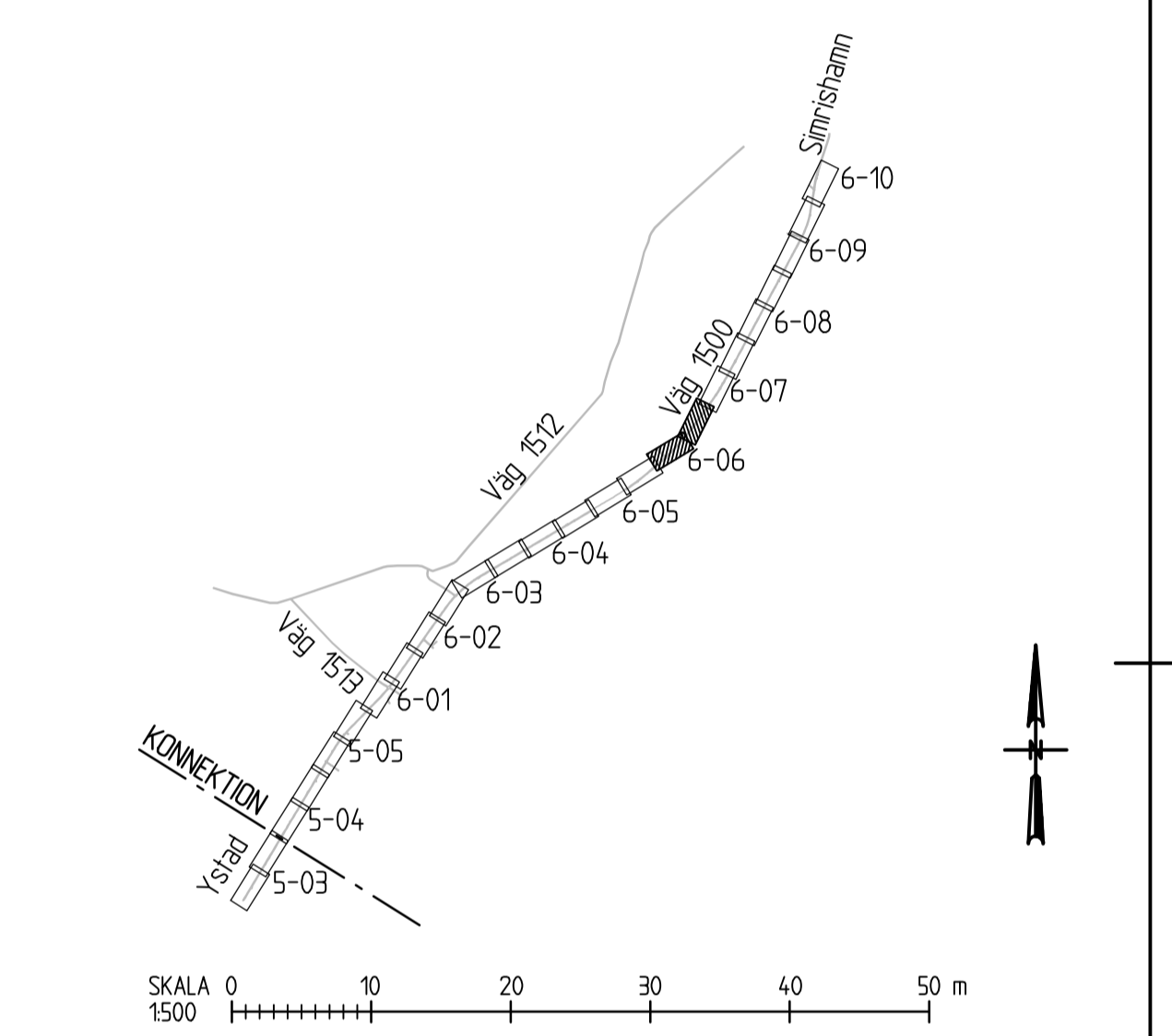
TECKENFÖRKLARING

MARKANSPRÅK

- Gräns för vägområde
- Avgränsning mellan olika typer av markanspråk
- Nytt vägområde med vägrätt
- Tillfällig nyttjanderätt för byggvägar och materialupplag. Gäller under byggtiden, dock längst till och med 1 mån efter slutbesiktning.

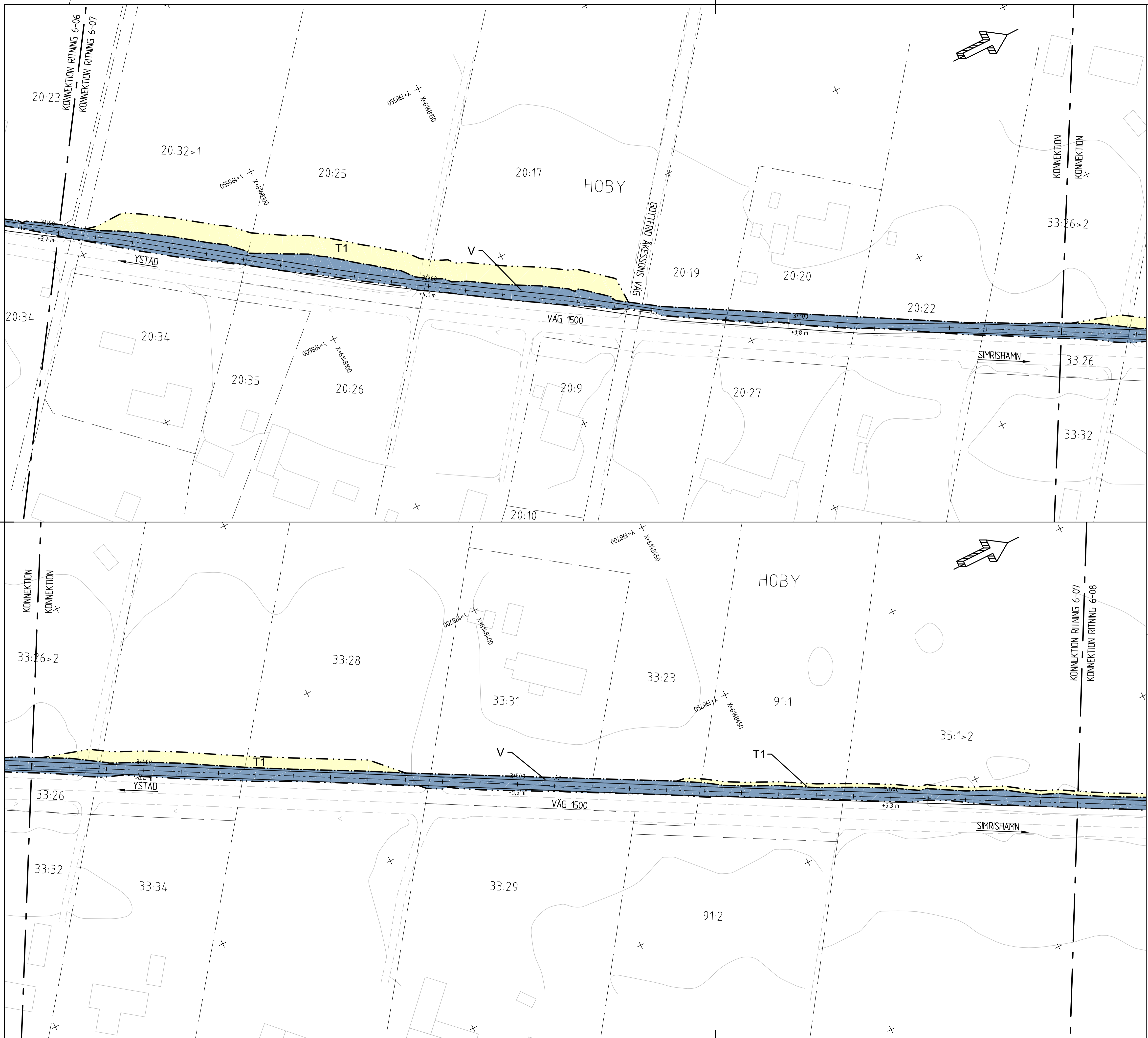
ÖVRIGA BETECKNINGAR PÅ PLANKARTAN

- Ny GC-väg, vägbankar, längdmålning och höjdsättning
- Fastighetsgräns
- Traktgräns
- Kommungräns
- Fastighetsbeteckning
- Byggnad



TYP AV PLAN		VÄGPLAN	
GRANSKNINGSSTATUS / SYFTE			
HANDLINGSTYP		SAMRÅDSHANDLING	
DATUM	2018-05-04	LEVERANS / ÄNDRINGS-PM	
OBJEKT	VÄG 1022 OCH 1500 HAMMAR-SKILLINGE, GC-VÄG		
DELOMRÅDE / BANDEL	6 GRANHYDDEV-SKILLINGE		
ANLÄGGNINGSDDEL	01 GÅNG- OCH CYKELVÄG		
OBJEKTNUMMER / KM	157284	KONSTRUKTIONSNUMMER	
BESTÄLLARE	TRAFIKVERKET	LEVERANTÖR	ÅF INFRASTRUCTURE
SKAPAD AV	O. MÄNSSON	UPPDRAGSNUMMER	741384
GODKÄND AV	K. CAPPELLI LINDHOLM	AVDELNING	
RITNINGSTYP	PLANRITNING		
TEKNIKOMRÅDE / INNEHÅLL	VÄGUTFORMNING OCH TRAFIK		
BESKRIVNING	PLANKARTA		
SL 16000			
KM 2/540 - 3/100			
SKALA	1:500	FORMAT	A1
RITNINGSNUMMER	6 01 T 02 06	FÖRVALTNINGSNUMMER	
		BLAD	NÄSTA BLAD
		BET	

2018-05-20 11:38
 2018-05-21 09:59
 2018-05-22 09:59
 2018-05-22 10:03
 2018-05-22 10:03
 2018-05-22 10:03
 2018-05-22 10:03
 2018-05-22 10:03
 2018-05-22 10:06



TECKENFÖRKLARING

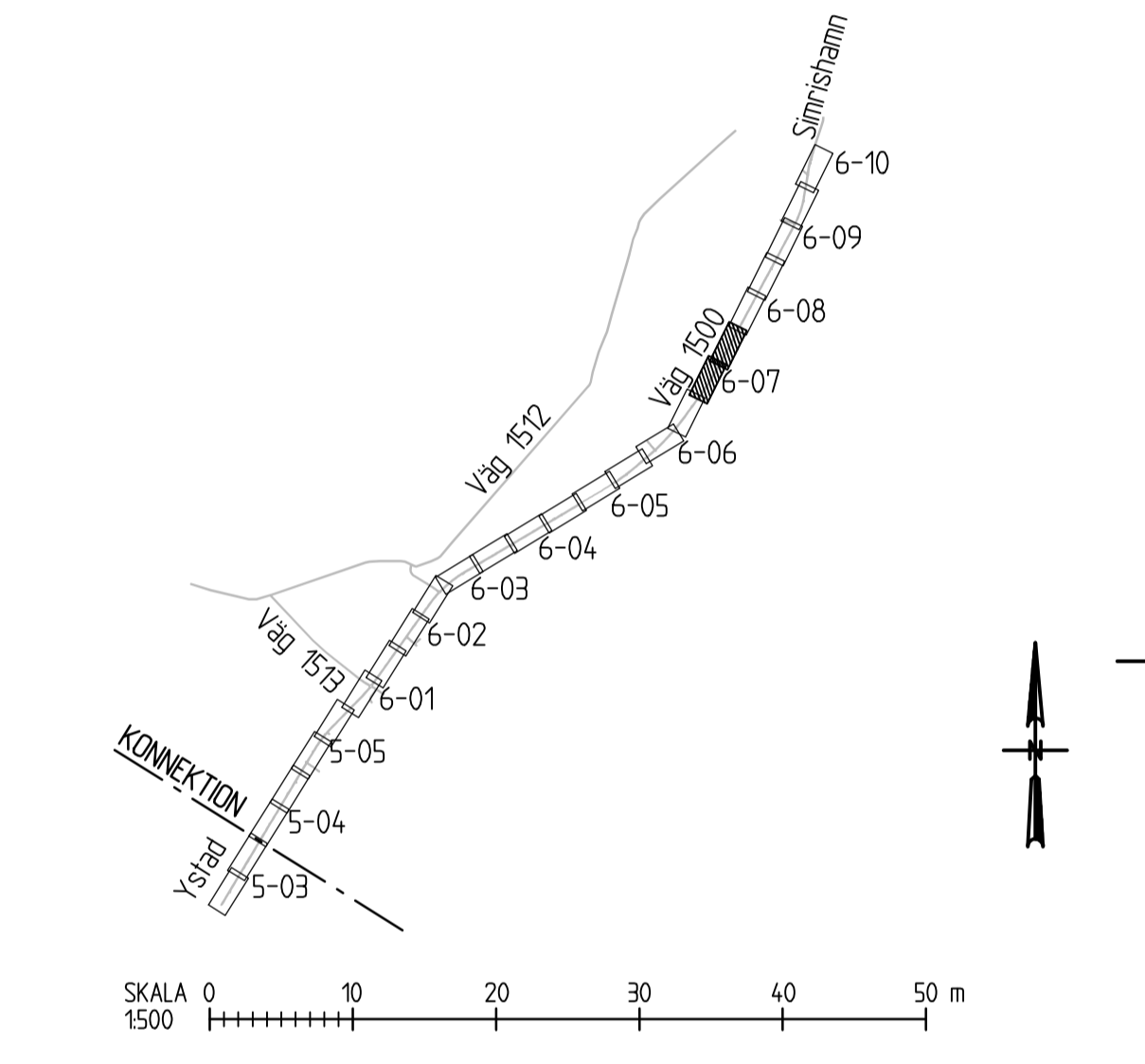
MARKANSPRÅK

	Gräns för vägområde
	Avgränsning mellan olika typer av markanspråk
	Nytt vägområde med vägrätt
	Tillfällig nyttjanderätt för byggvägar och materialupplag. Gäller under byggtiden, dock längst till och med 1 mån efter slutbesiktning.

KOORDINATSYSTEM
 PLANSYSTEM: SWEREF 99 13 30
 HÖJDSYSTEM: RH 2000

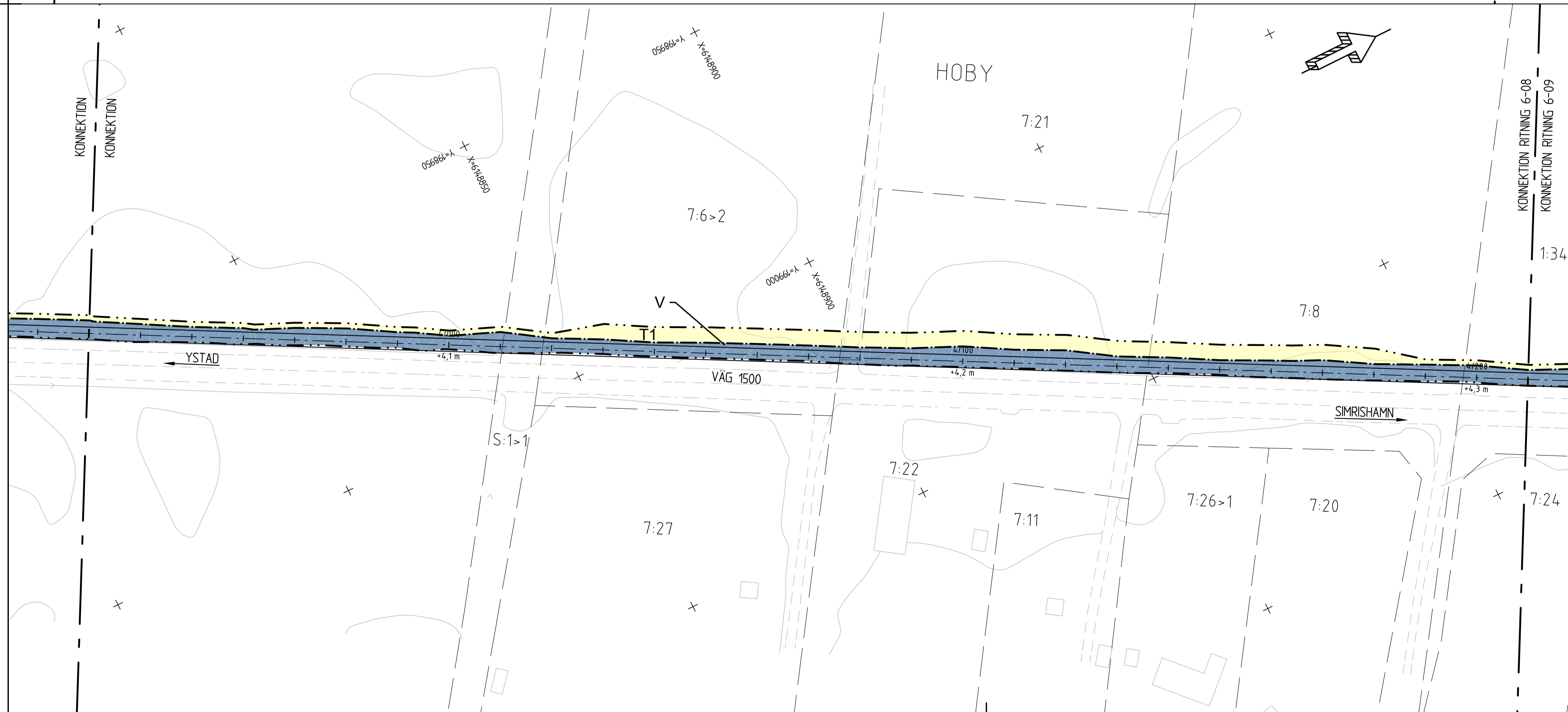
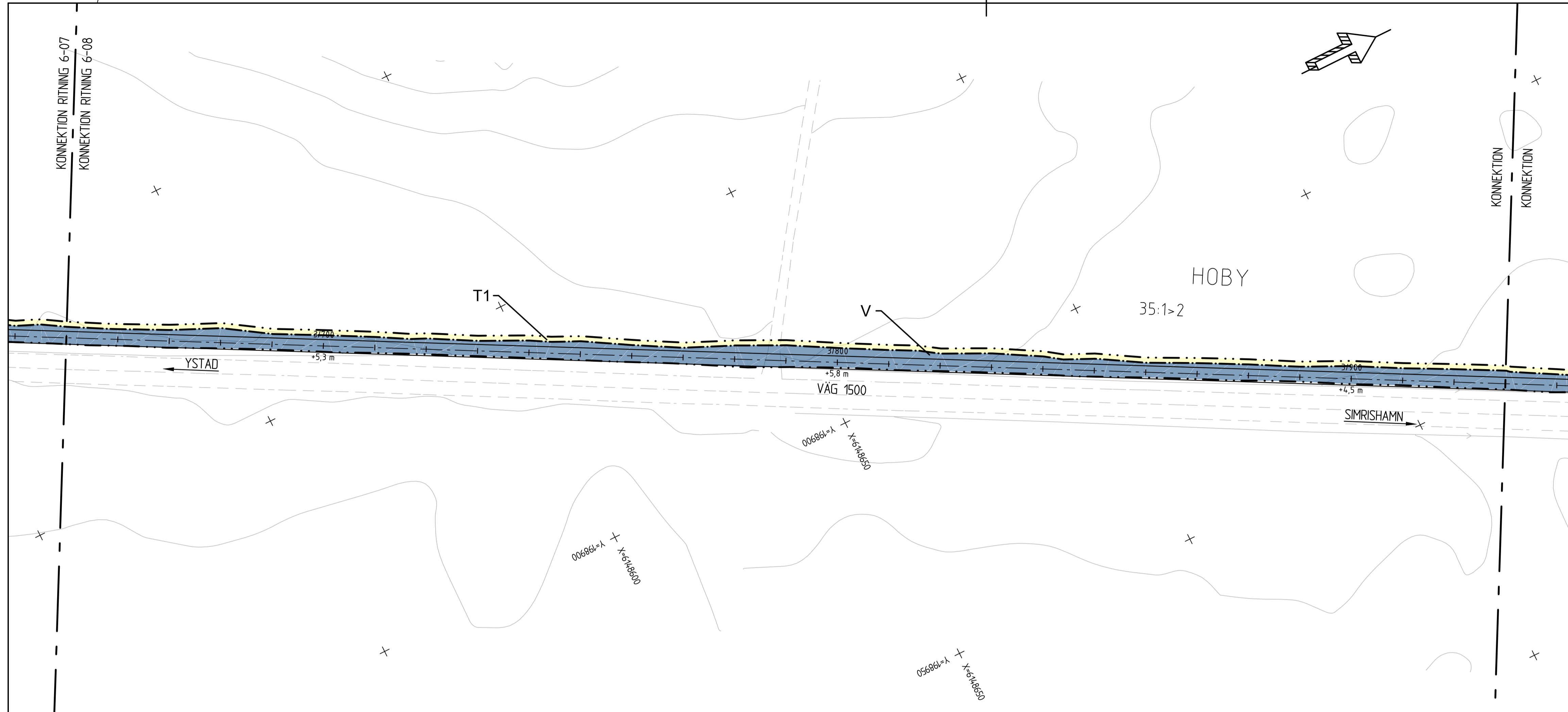
ÖVRIGA BETECKNINGAR PÅ PLANKARTAN

	Ny GC-väg, vägbankar, längdmålning och höjdsättning
	Fastighetsgräns
	Traktgräns
	Kommungräns
	Fastighetsbeteckning
	Byggnad



TYP AV PLAN		VÄGPLAN	
GRANSKNINGSSTATUS / SYFTE			
HANDLINGSTYP		SAMRÅDSHANDLING	
DATUM	2018-05-04	LEVERANS / ÄNDRINGS-PM	
OBJEKT			
VÄG 1022 OCH 1500 HAMMAR-SKILLINGE, GC-VÄG			
DELOMRÅDE / BANDEL			
6 GRANHYDDEV-SKILLINGE			
ANLÄGGNINGSDDEL			
01 GANG- OCH CYKELVÄG			
OBJEKTNUMMER / KM	157284	KONSTRUKTIONNUMMER	
BESTÄLLARE	TRAFIKVERKET	LEVERANTÖR	ÅF INFRASTRUCTURE
SKAPAD AV	O. MÄNSSON	UPPDRAGSNUMMER	741384
GODKÄND AV	K. CAPPELLI LINDHOLM	AVDELNING	
RITNINGSTYP			
PLANRITNING			
TEKNIKOMRÅDE / INNEHÅLL			
VÄGUTFORMNING OCH TRAFIK			
BESKRIVNING			
PLANKARTA			
SL 16000			
KM 3/100 - 3/650			
SKALA	1:500	FORMAT	A1
FÖRVALTNINGSNUMMER	6 01 T 02 07	BLAD	NÄSTA BLAD BET

REF: MODELN V000703
 2018-05-20 11:38
 MODELN V000704
 2018-05-20 12:09
 MODELN V000705
 2018-05-22 09:03
 MODELN V000706
 2018-05-22 09:43
 MODELN V000707
 2018-05-22 10:03
 MODELN V000708
 2018-05-22 10:06

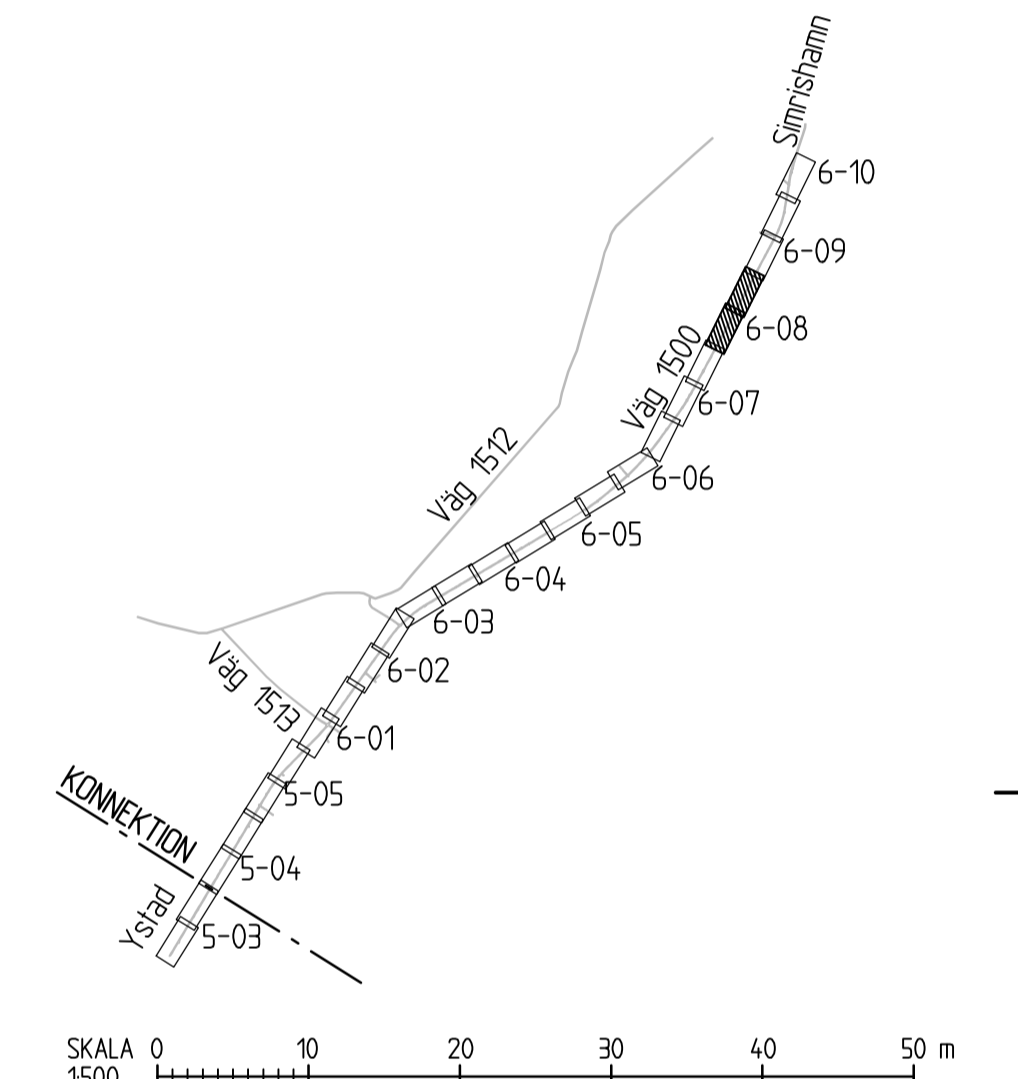


TECKENFÖRKLARING

MARKANSPRÅK	
	Gräns för vägområde
	Avgränsning mellan olika typer av markanspråk
	Nytt vägområde med vägrätt
	Tillfällig nyttjanderätt för byggvägar och materialupplag. Gäller under byggtiden, dock längst till och med 1 mån efter slutbesiktning.

ÖVRIGA BETECKNINGAR PÅ PLANKARTAN

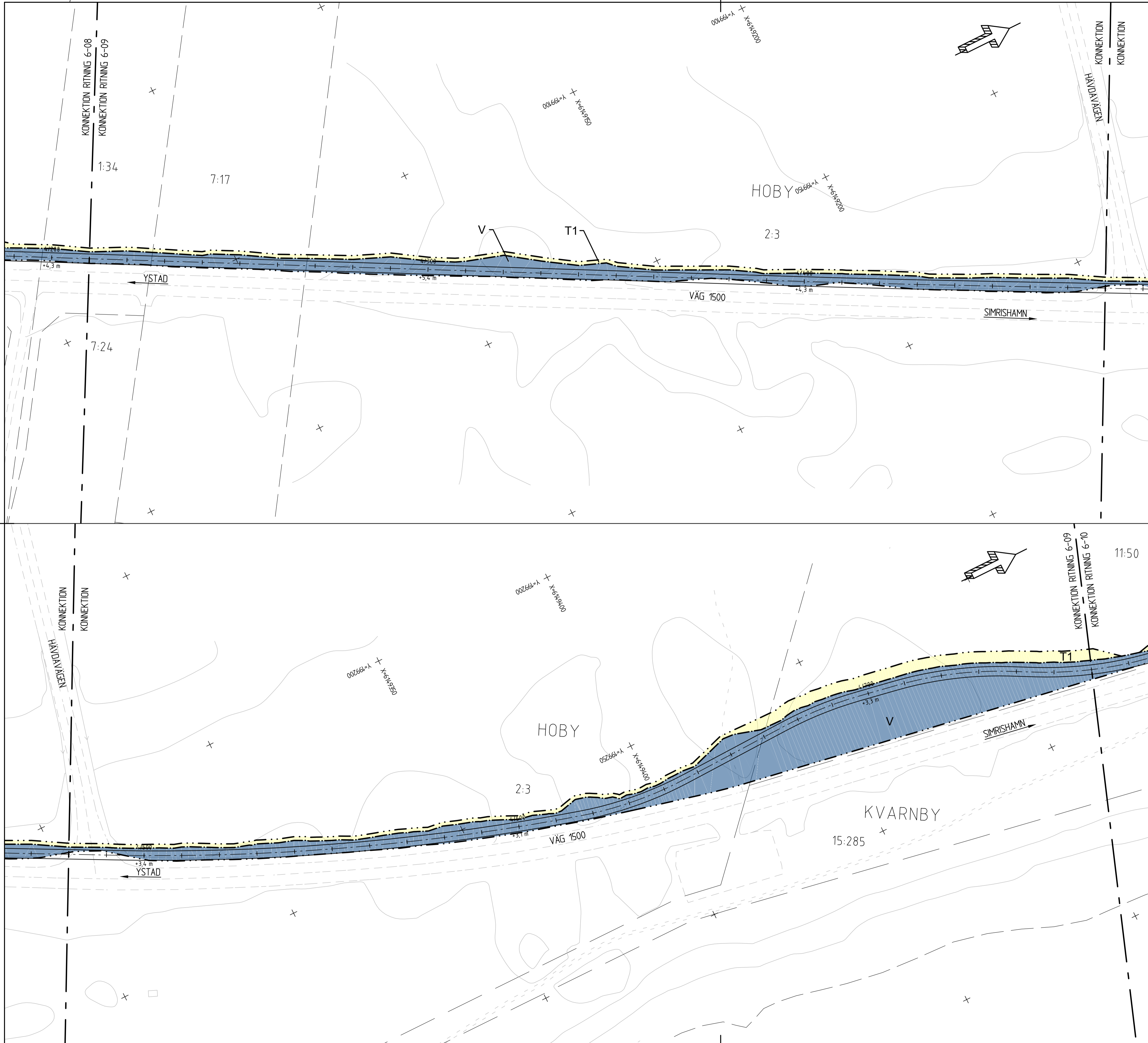
	Ny GC-väg, vägbankar, längdmåtning och höjdsättning
	Fastighetsgräns
	Traktgräns
	Kommungräns
	Fastighetsbeteckning
	Byggnad



TYP AV PLAN	VÄGPLAN		
GRANSKNINGSSTATUS / SYFTE	SAMRÅDSHANDLING		
HANDLINGSTYP	2018-05-04		
DATUM	LEVERANS / ÄNDRINGS-PM	741384	
OBJEKT	VÄG 1022 OCH 1500 HAMMAR-SKILLINGE, GC-VÄG		
DELOMRÅDE / BANDEL	6 GRANHYDDEV-SKILLINGE		
ANLÄGGNINGSDDEL	01 GÅNG- OCH CYKELVÄG		
OBJEKTNUMMER / KM	KONSTRUKTIONNUMMER	157284	
BESTÄLLARE	LEVERANTÖR	TRAFIKVERKET ÄF INFRASTRUCTURE	
SKAPAD AV	UPPRAGSNUMMER	O. MÄNSSON 741384	
GODKÄND AV	AVDELNING	K. CAPPELLI LINDHOLM	
RITNINGSTYP	PLANRITNING		
TEKNIKOMRÅDE / INNEHÅLL	VÄGUTFORMNING OCH TRAFIK		
BESKRIVNING	PLANKARTA		
SL 16000	FORMAT A1		
KM 3/650 - 4/210	FÖRVALTNINGSNUMMER	BLAD	NÄSTA BLAD
SKALA 1:500	RITNINGSNUMMER 6 01 T 02 08	BET	

KREF: MODEL N:\2018\03
 2018-05-20 11:38
 2018-05-20 12:19
 2018-05-21 09:03
 2018-05-22 09:03
 2018-05-22 09:03
 2018-05-22 09:03
 2018-05-22 09:03
 2018-05-22 09:03
 2018-05-22 10:06

Lager:



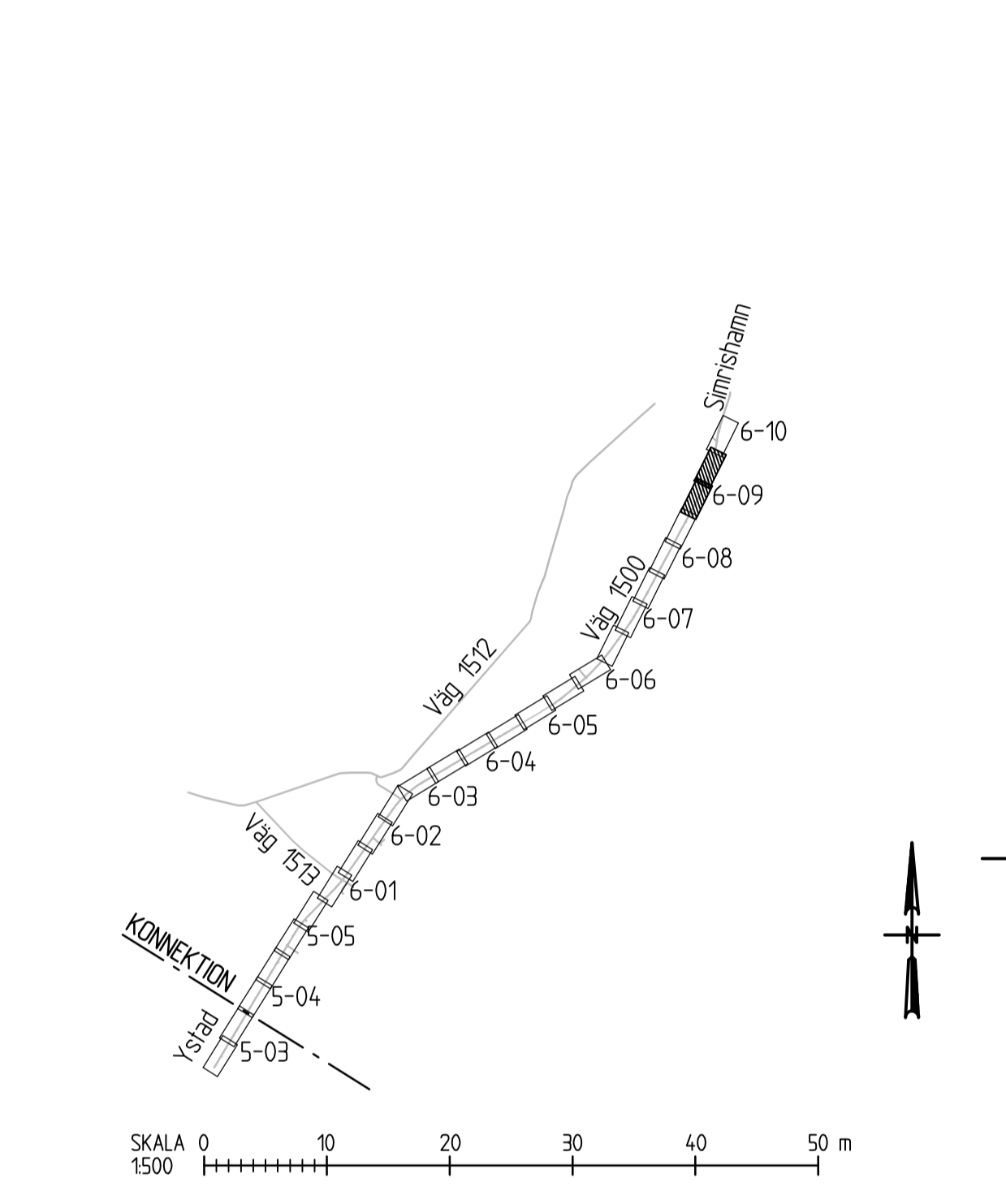
TECKENFÖRKLARING

MARKANSPRÅK

- Gräns för vägområde
- Avgränsning mellan olika typer av markanspråk
- Nytt vägområde med vägrätt
- Tillfällig nyttjanderätt för byggvägar och material-upplag. Gäller under byggtiden, dock längst till och med 1 mån efter slutbesiktning.

ÖVRIGA BETECKNINGAR PÅ PLANKARTAN

- Ny GC-väg, vägbankar, längdmätning och höjdsättning
- Fastighetsgräns
- Traktgräns
- Kommgräns
- Fastighetsbeteckning
- Byggnad



TYP AV PLAN		VÄGPLAN	
GRANSKNINGSSTATUS / SYFTE			
HANDLINGSTYP		SAMRÅDSHANDLING	
DATUM	2018-05-04	LEVERANS / ÄNDRINGS-PM	
OBJEKT	VÄG 1022 OCH 1500 HAMMAR-SKILLINGE, GC-VÄG		
DELOMRÅDE / BANDEL	6 GRANHYDDEV-SKILLINGE		
ANLÄGGNINGSDDEL	01 GANG- OCH CYKELVÄG		
OBJEKTNUMMER / KM	157284	KONSTRUKTIONNUMMER	
BESTÄLLARE	TRAFIKVERKET	LEVERANTÖR	ÅF INFRASTRUCTURE
SKAPAD AV	O. MÄNSSON	UPPRAGSNUMMER	741384
GODKÄND AV	K. CAPPELLI LINDHOLM	AVDELNING	
RITNINGSTYP	PLANRITNING		
TEKNIKOMRÅDE / INNEHÅLL	VÄGUTFORMNING OCH TRAFIK		
BESKRIVNING	PLANKARTA		
SKALA	1:500	FORMAT	A1
RITNINGNUMMER	6 01 T 02 09	FÖRVALTNINGSNUMMER	
		BLAD	NÄSTA BLAD
		BET	

2018-05-20 11:38
 2018-05-20 12:09
 2018-05-21 09:01
 2018-05-21 09:01
 2018-05-21 09:01
 2018-05-21 09:01
 2018-05-21 09:01
 2018-05-21 09:01
 2018-05-21 09:01
 2018-05-21 09:01
 2018-05-21 09:01



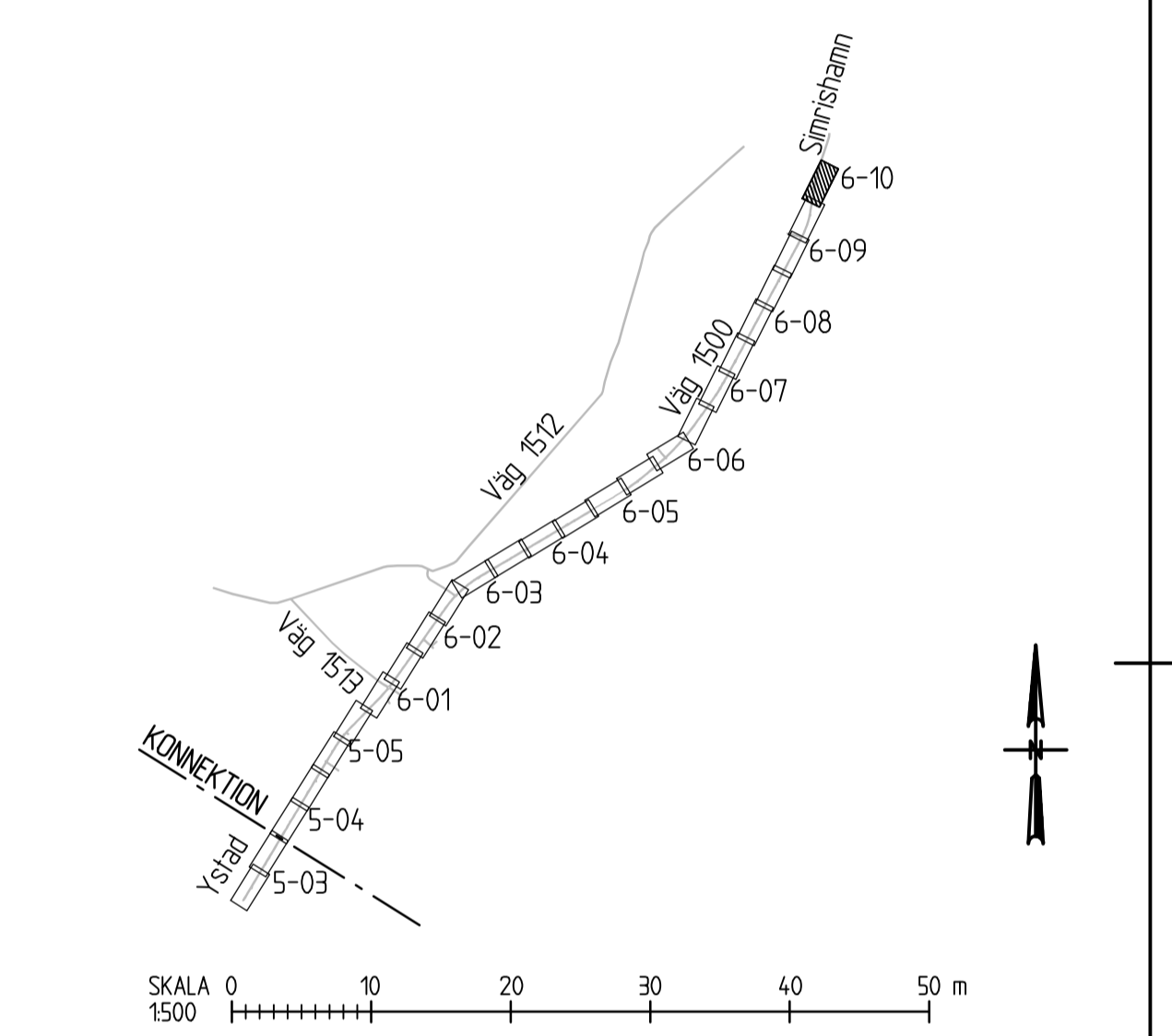
TECKENFÖRKLARING

MARKANSPRÅK

- Gräns för vägområde
- Avgränsning mellan olika typer av markanspråk
- Nytt vägområde med vägrätt
- Tillfällig nyttjanderätt för byggvägar och materialupplag. Gäller under byggtiden, dock längst till och med 1 mån efter slutbesiktning.

ÖVRIGA BETECKNINGAR PÅ PLANKARTAN

- Ny GC-väg, vägbankar, längdmätning och höjdsättning
- Fastighetsgräns
- Traktgräns
- Kommungräns
- Fastighetsbeteckning
- Byggnad



TYP AV PLAN		VÄGPLAN	
GRANSKNINGSSTATUS / SYFTE			
HANDLINGSTYP			
SAMRÅDSHANDLING			
DATUM		LEVERANS / ÄNDRINGS-PM	
2018-05-04			
OBJEKT			
VÄG 1022 OCH 1500 HAMMAR-SKILLINGE, GC-VÄG			
DELOMRÅDE / BANDEL			
6 GRANHYDDEV-SKILLINGE			
ANLÄGGNINGSDDEL			
01 GÅNG- OCH CYKELVÄG			
OBJEKTNUMMER / KM		KONSTRUKTIONNUMMER	
157284			
BESTÄLLARE		LEVERANTÖR	
TRAFIKVERKET		ÅF INFRASTRUCTURE	
SKAPAD AV		UPPDRAGSNUMMER	
O. MÄNSSON		741384	
GODKÄND AV		AVDELNING	
K. CAPPELLI LINDHOLM			
RITNINGSTYP			
PLANRITNING			
TEKNIKOMRÅDE / INNEHÅLL			
VÄGUTFORMNING OCH TRAFIK			
BESKRIVNING			
PLANKARTA			
SL 16000 KM 4/760 - 4/849			
SKALA	FORMAT	FÖRVALTNINGSNUMMER	
1:500	A1		
RITNINGNUMMER	BLAD	NÄSTA BLAD	BET
6 01 T 02 10			

KREF: MODELN 18050703
 2018-05-20 11:38
 MODELN 18050704
 2018-05-20 12:19
 MODELN 18050705
 2018-05-22 09:03
 MODELN 18050706
 2018-05-22 09:43
 MODELN 18050707
 2018-05-22 10:03
 MODELN 18050708
 2018-05-22 10:06