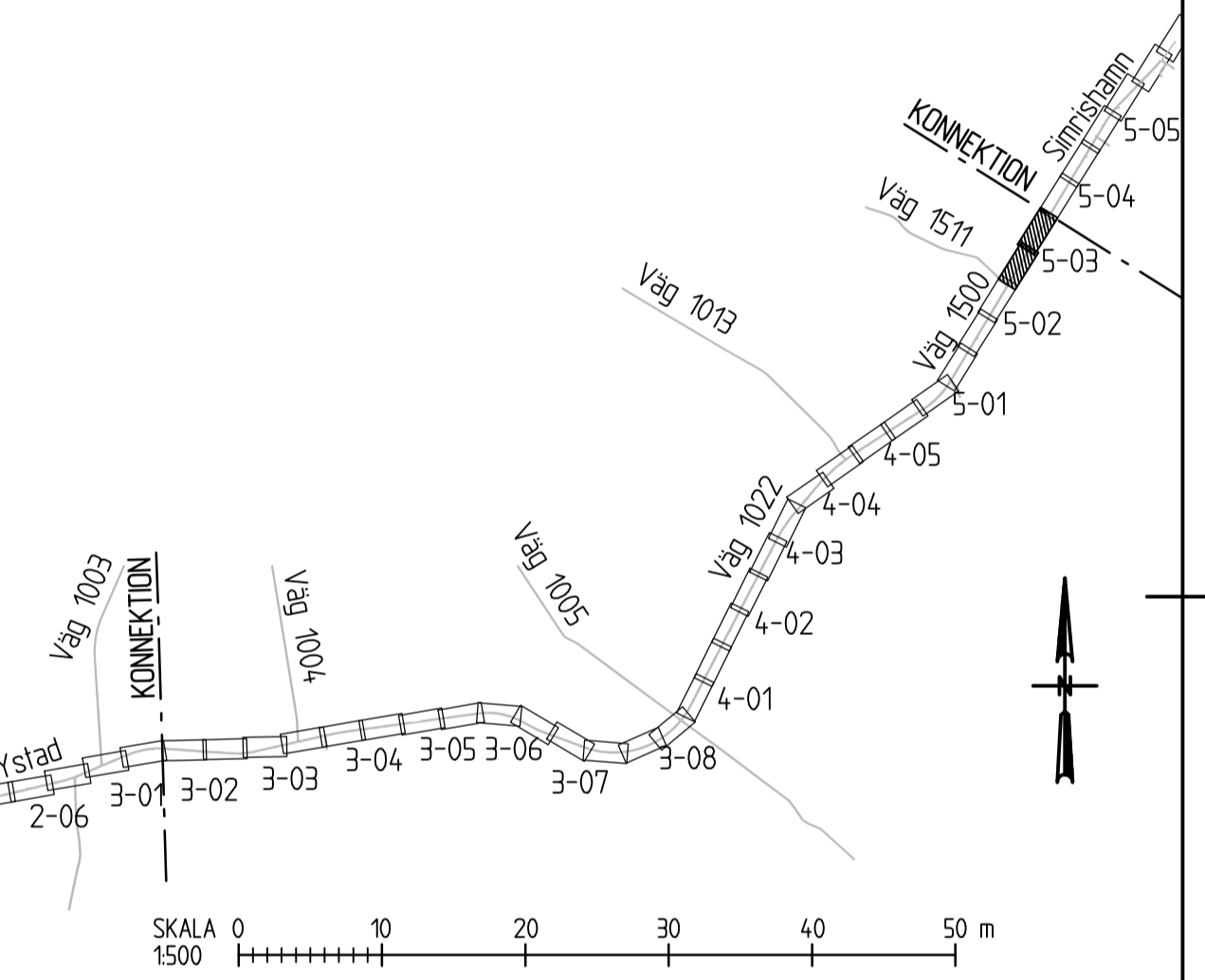


TECKENFÖRKLARING

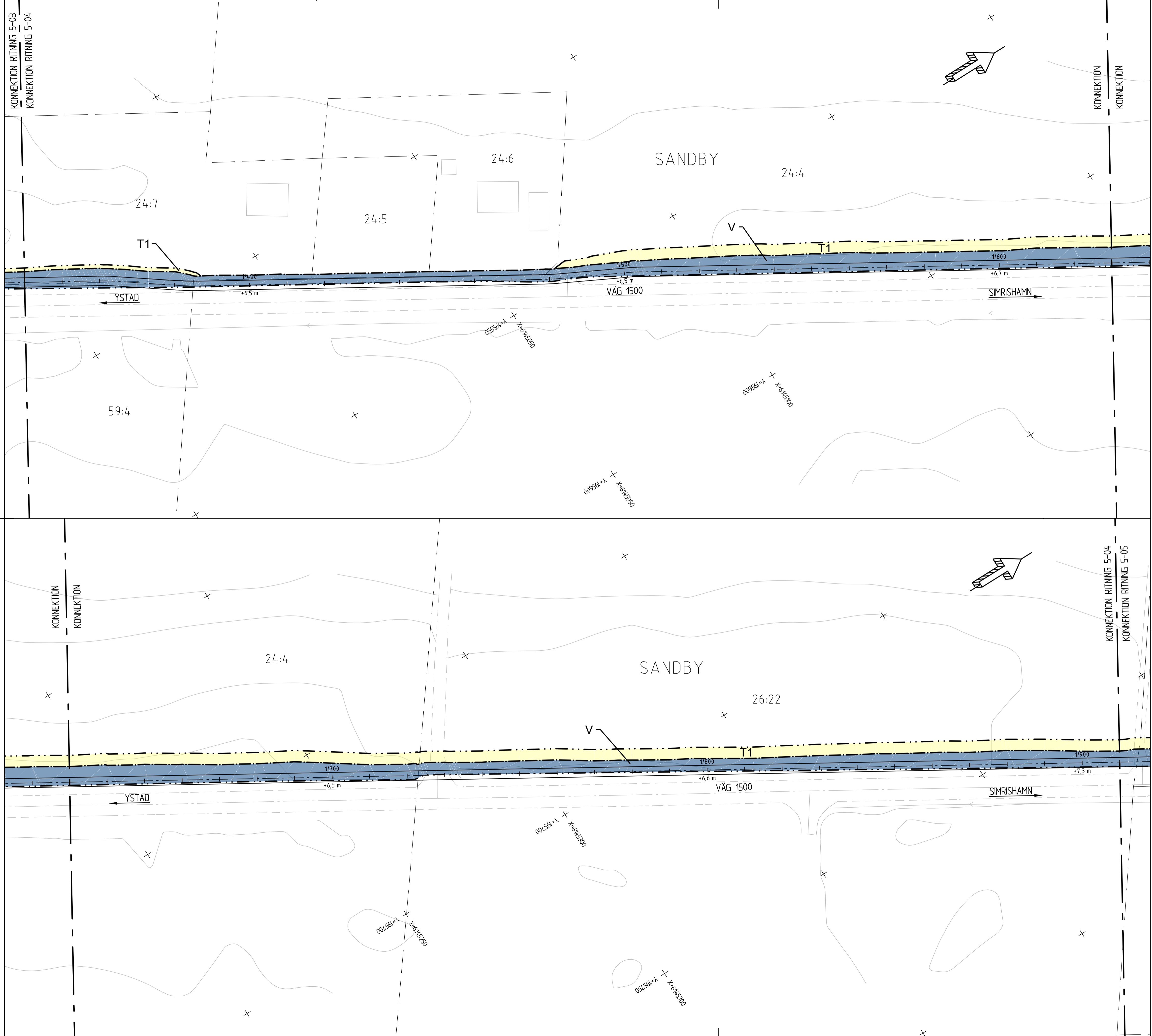
- MARKANSPRÅK**
- Gräns för vägområde
 - Avgränsning mellan olika typer av markanspråk
 - Nytt vägområde med vägrätt
 - Tillfällig nyttjanderätt för byggvägar och materialupplag. Gäller under byggtiden, dock längst till och med 1 mån efter slutbeskrivning.

- ÖVRIGA BETECKNINGAR PÅ PLANKARTAN**
- Ny GC-väg, vägbankar, längdmålning och höjdsättning
 - Fastighetsgräns
 - Traktgräns
 - Kommgräns
 - Fastighetsbeteckning
 - Byggnad



TYP AV PLAN		VÄGPLAN	
GRANSKNINGSSTATUS / SYFTE		SAMRÅDSHANDLING	
HANDLINGSTYP		2018-05-04	
DATUM		LEVERANS / ÄNDRINGS-PM	
OBJEKT		VÄG 1022 OCH 1500 HAMMAR-SKILLINGE, GC-VÄG	
DELOMRÅDE / BANDEL		5 SVEN SANDEMARKS V.-GRANHYDDEV.	
ANLÄGGNINGSDDEL		01 GANG- OCH CYKELVÄG	
OBJEKTNUMMER / KM		157284	
BESTÄLLARE		KONSTRUKTIONSNUMMER	
TRAFIKVERKET		ÅF INFRASTRUCTURE	
SKAPAD AV		LEVERANTÖR	
O. MÄNSSON		741384	
GODKÄND AV		AVDELNING	
K. CAPPELLI LINDHOLM			
RITNINGSTYP		PLANRITNING	
TEKNIKOMRÅDE / INNEHÅLL		VÄGUTFORMNING OCH TRAFIK	
BESKRIVNING		PLANKARTA	
SL 15000			
KM 0/790 - 1/340			
SKALA		FÖRVALTNINGSNUMMER	
1:500		A1	
RITNINGSNUMMER		BLAD	
5 01 T 02 03		NÄSTA BLAD	
		BET	

REF: 2018-05-20 11:38
 2018-05-21 09:59
 2018-05-21 09:59
 2018-05-22 09:03
 2018-05-22 09:03
 2018-05-22 09:03
 2018-05-22 09:03
 2018-05-22 09:03
 2018-05-22 09:03
 2018-05-22 09:03
 2018-05-22 09:03



TECKENFÖRKLARING

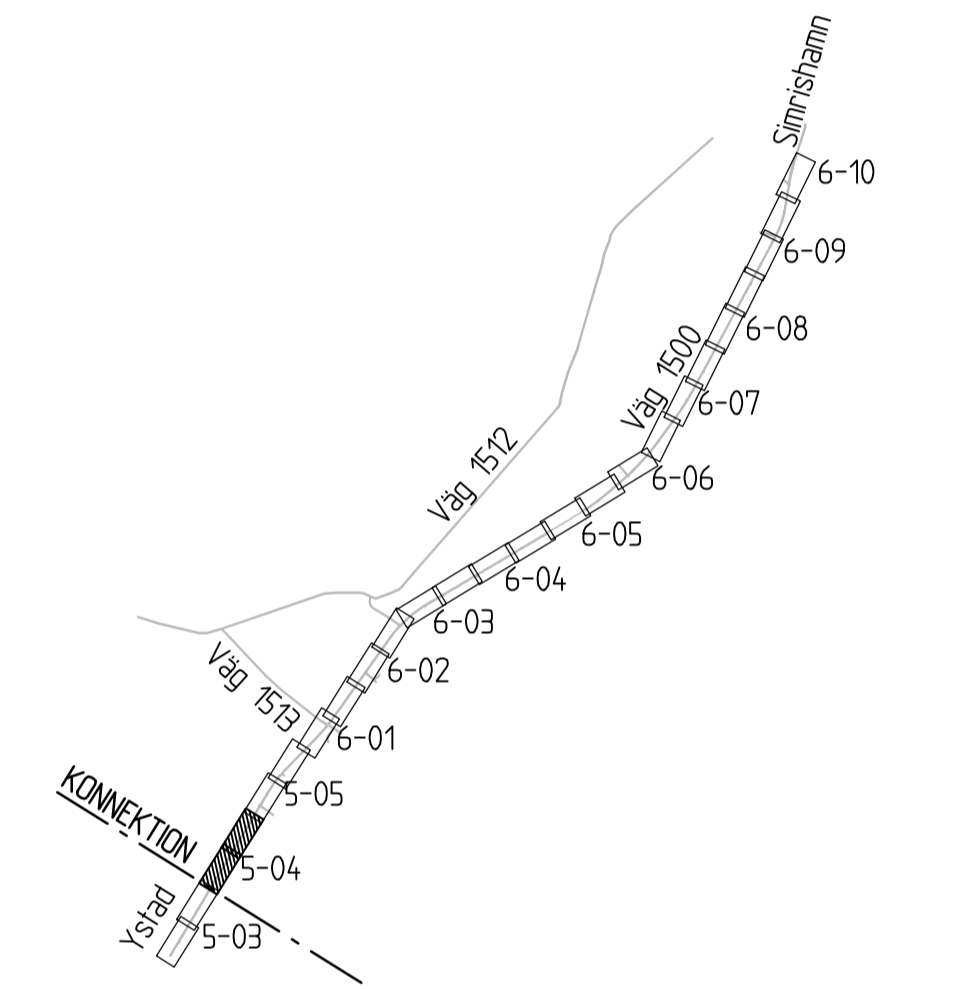
MARKANSPRÅK

- Gräns för vägområde
- Avgränsning mellan olika typer av markanspråk
- Nytt vägområde med vägrätt
- Tillfällig nyttjanderätt för byggvägar och materialupplag. Gäller under byggtiden, dock längst till och med 1 mån efter slutbesiktning.

ÖVRIGA BETECKNINGAR PÅ PLANKARTAN

- Ny GC-väg, vägbankanter, längdmätning och höjdsättning
- Fastighetsgräns
- Traktgräns
- Kommungräns
- Fastighetsbeteckning
- Byggnad

1:27



TYP AV PLAN		VÄGPLAN	
GRANSKNINGSSTATUS / SYFTE			
HANDLINGSTYP		SAMRÅDSHANDLING	
DATUM	2018-05-04	LEVERANS / ÄNDRINGS-PM	
OBJEKT			
VÄG 1022 OCH 1500 HAMMAR-SKILLINGE, GC-VÄG			
DELOMRÅDE / BANDEL			
5 SVEN SANDEMARKS V.-GRANHYDDEV.			
ANLÄGGNINGSDDEL			
01 GANG- OCH CYKELVÄG			
OBJEKTNUMMER / KM	157284	KONSTRUKTIONSNUMMER	
BESTÄLLARE	TRAFIKVERKET	LEVERANTÖR	ÅF INFRASTRUCTURE
SKAPAD AV	O. MÄNSSON	UPPDRAGSNUMMER	741384
GODKÄND AV	K. CAPPELLI LINDHOLM	AVDELNING	
RITNINGSTYP			
PLANRITNING			
TEKNIKOMRÅDE / INNEHÅLL			
VÄGUTFORMNING OCH TRAFIK			
BESKRIVNING			
PLANKARTA			
SL 15000			
KM 1/340 - 1/910			
SKALA	1:500	FORMAT	A1
FÖRVALTNINGSNUMMER	5 01 T 02 04	BLAD	NÄSTA BLAD BET

REF: MODELN 18090932
2018-05-20 11:38
MODELN 18090931
2018-05-25 07:59
MODELN 18090930
2018-05-22 00:03
MODELN 18090929
2018-05-22 06:43
MODELN 18090928
2018-05-22 00:03
MODELN 18090927
2018-05-22 00:03
MODELN 18090926
2018-05-22 00:06

