

TECKENFÖRKLARING

MARKANSPRÅK

- Gräns för vägområde
- Avgränsning mellan olika typer av markanspråk
- Nytt vägområde med vägrätt
- Nytt vägområde med inskränkt vägrätt
- Tillfällig nyttjanderätt

INSKRÄNKT DIRFT AV VÄG

Gång- och cykelvägen kommer ej att vinterväghållas

SKYDDÅTGÄRDER OCH FÖRSIKTIGHETSMÅTT

Sk1

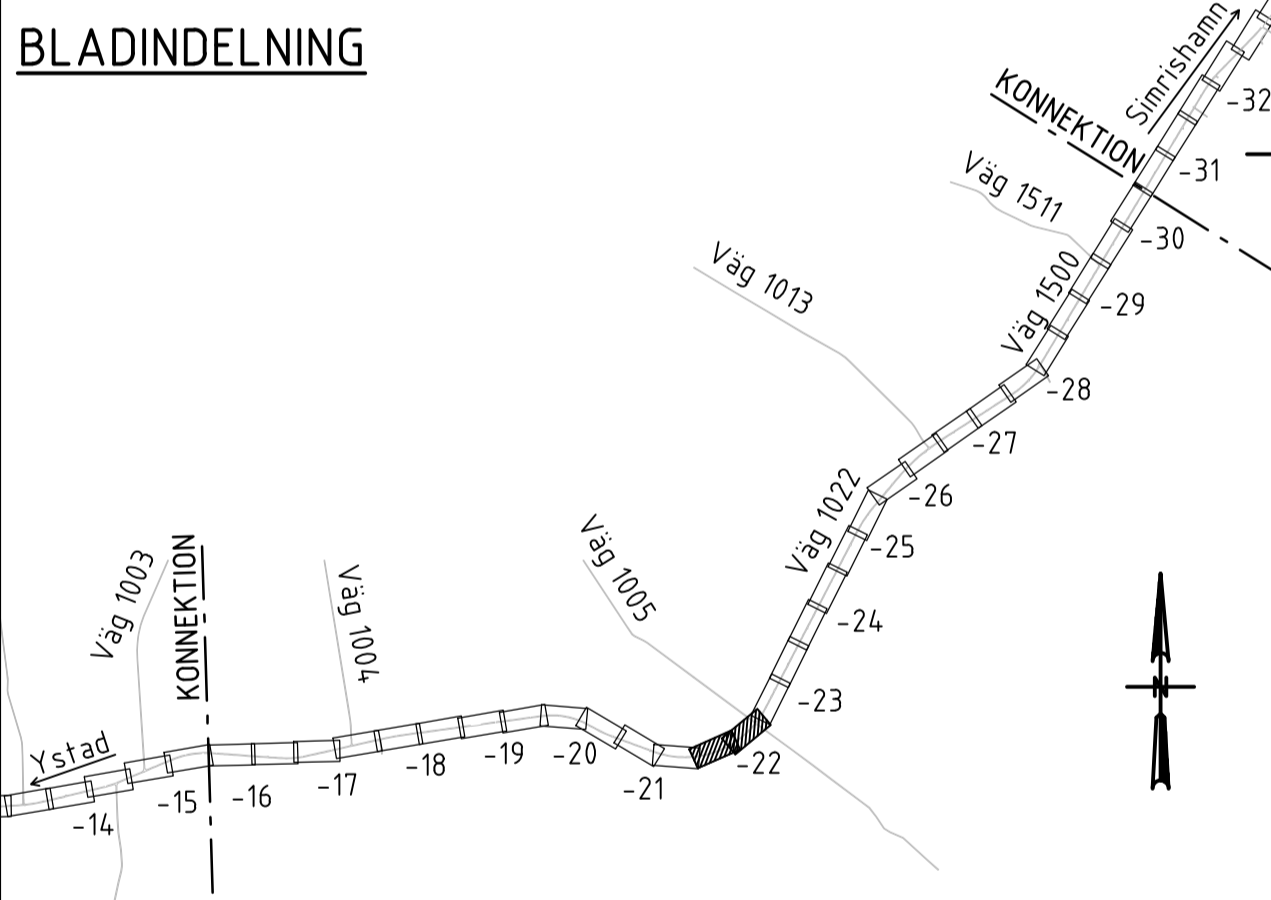
ÖVRIGA BETECKNINGAR PÅ PLANKARTAN

- Ny GC-väg, vägbankar, längdmätning och höjsättning
- Fastighetsgräns
- Traktgräns
- Kommungräns
- Fastighetsbeteckning
- Byggnad

VERKSAMHETER/ÅTGÄRDER SOM UNDTAS FRÅN FÖRBUD ENLIGT MILJÖBALKEN

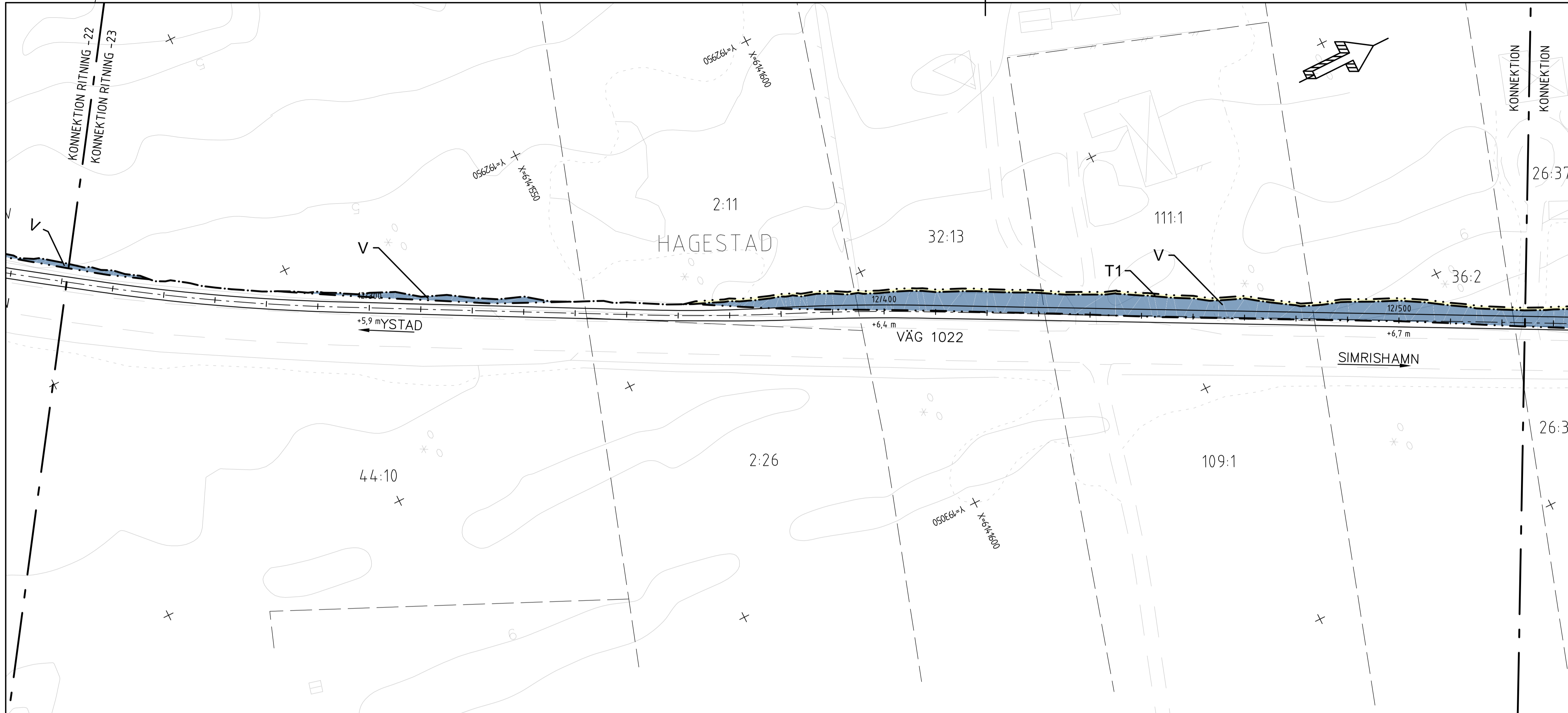
- Vägområde inom strandskydd
- Vägområde inom biotopskydd

Förbud som avser verksamhet eller åtgärd inom generellt biotopskyddsområde (7:11 2 st. Mb) gäller inte byggande av allmän väg.
Förbud mot åtgärd inom strandskyddsområde (7:15 mb) gäller inte byggande av allmän väg.
Skyldigheten att göra anmälan för samråd enligt 12:6 gäller inte för de verksamheter och åtgärder som behövs för att bygga vägen och som fastställs och ingår i vägområde för allmän väg eller område för tillfällig nyttjanderätt.



TYP AV PLAN		VÄGPLAN	
GRANSKNINGSSTATUS / SYFTE			
HANDLINGSTYP			
GRANSKNINGSHANDLING			
DATUM	2021-04-06	LEVERANS / ÄNDRINGS-PM	
OBJEKT	VÄG 1022 OCH 1500 HAMMAR-SKILLINGE, GC-VÄG		
DELOMRÅDE / BANDEL	1 HAMMAR - SKILLINGE		
ANLÄGGNINGSDEL	01 GÅNG- OCH CYKELVÄG		
OBJEKTNUMMER / KM	157284	KONSTRUKTIONNUMMER	
BESTÄLLARE	TRAFIKVERKET	LEVERANTÖR	ÅF INFRASTRUCTURE
SKAPAD AV	J. ÅKERSTRÖM	UPPDRAGSNUMMER	741384
GODKÄND AV	L. KIHLEBERG	AVDELNING	
RITNINGSTYP	PLANRITNING		
TEKNIKOMRÅDE / INNEHÅLL	VÄGUTFORMNING OCH TRAFIK		
BESKRIVNING	PLANKARTA		
SKALA	SL 10000 KM 11/740 - 12/240	FORMAT	A1
RITNINGSNUMMER	1 01 T 02 22	BLAD	NÄSTA BLAD BET

XREFMODELL: X0009701 2019-07-22 251
 XREFMODELL: X0009701 2019-07-22 252
 XREFMODELL: X0009701 2019-07-22 253
 XREFMODELL: X0009701 2019-07-22 254
 XREFMODELL: X0009701 2019-07-22 255
 XREFMODELL: X0009701 2019-07-22 256
 XREFMODELL: X0009701 2019-07-22 257
 XREFMODELL: X0009701 2019-07-22 258
 XREFMODELL: X0009701 2019-07-22 259
 XREFMODELL: X0009701 2019-07-22 260
 XREFMODELL: X0009701 2019-07-22 261
 XREFMODELL: X0009701 2019-07-22 262
 XREFMODELL: X0009701 2019-07-22 263
 XREFMODELL: X0009701 2019-07-22 264
 XREFMODELL: X0009701 2019-07-22 265
 XREFMODELL: X0009701 2019-07-22 266
 XREFMODELL: X0009701 2019-07-22 267
 XREFMODELL: X0009701 2019-07-22 268
 XREFMODELL: X0009701 2019-07-22 269
 XREFMODELL: X0009701 2019-07-22 270



TECKENFÖRKLARING

MARKANSPRÅK

- Gräns för vägområde
- Avgränsning mellan olika typer av markanspråk
- Nytt vägområde med vägrätt
- Nytt vägområde med inskränkt vägrätt
- Tillfällig nyttjanderätt

- Vi1 - Nytt vägområde där väghållarens rättighet är inskränkt till att endast gälla tillträde för underhåll av stödmurar
- Vi2 - Nytt vägområde där väghållarens rättighet är inskränkt till att endast gälla tillträde för att underhålla diken och trumror
- T1 - Tillfällig nyttjanderätt för byggvägar och massupplag. Gäller under byggtiden, dock längst till och med 6 mån efter slutbesiktning
- T2 - Tillfällig nyttjanderätt för etableringsyta. Gäller under byggtiden, dock längst till och med 6 mån efter slutbesiktning

INSKRÄNKT DIRFT AV VÄG

Gång- och cykelvägen kommer ej att vinterväghållas

SKYDDSÅTGÄRDER OCH FÖRSIKTIGHETSMÅTT

- Sk1 Markering eller avgränsning av skyddsåtgärder och försiktighetsmått Grodbarriär

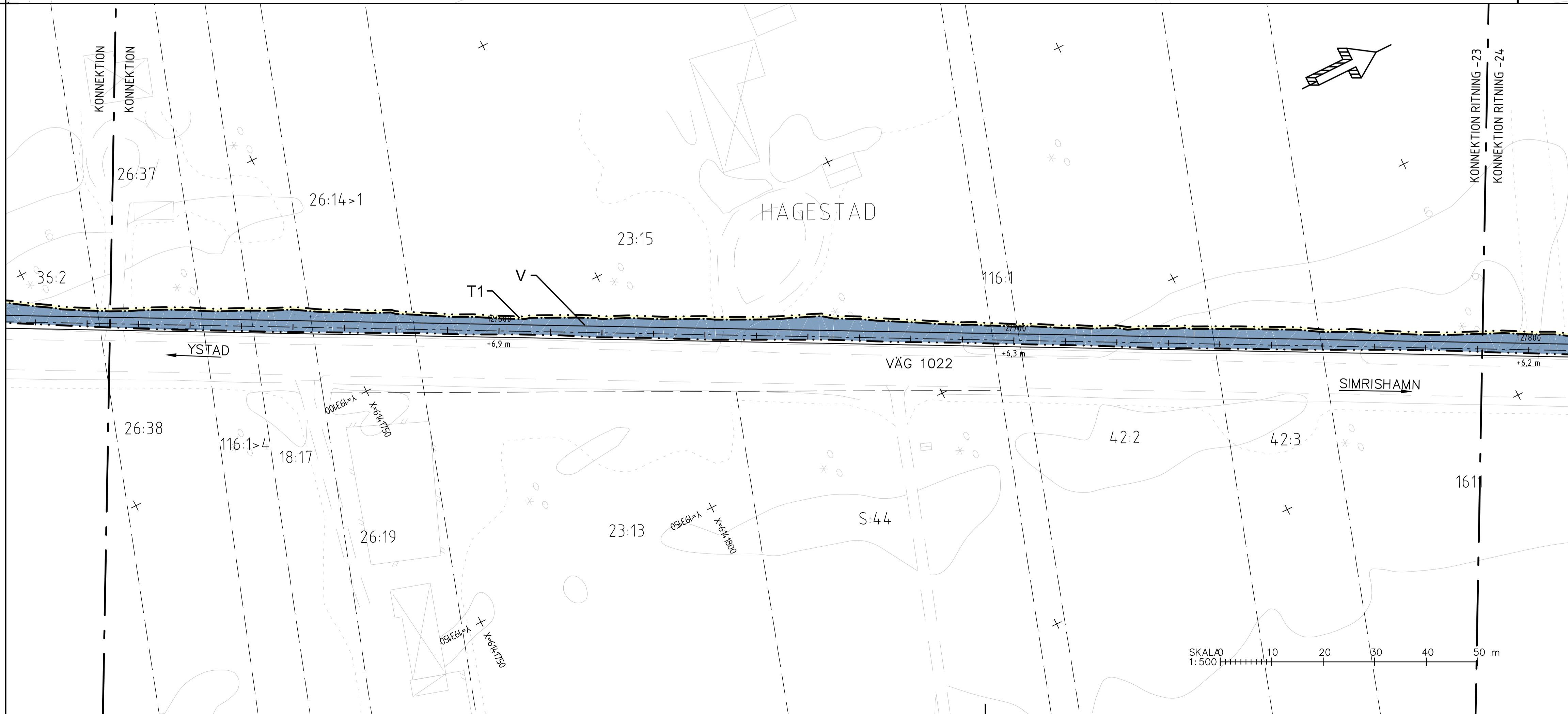
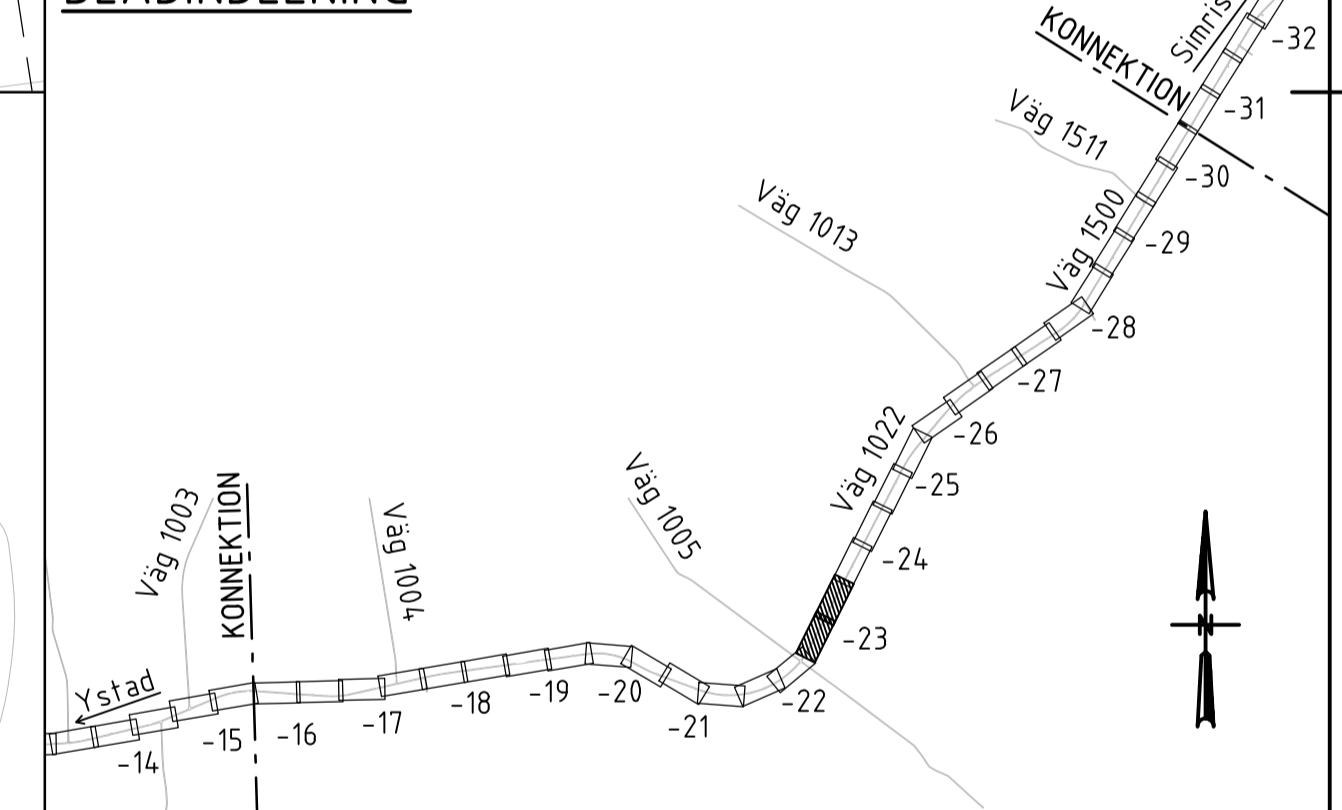
ÖVRIGA BETECKNINGAR PÅ PLANKARTAN

- Ny GC-väg, vägbankanter, längdmätning och höjsättning
- Fastighetsgräns
- Traktgräns
- Kommungräns
- Fastighetsbeteckning
- Byggnad

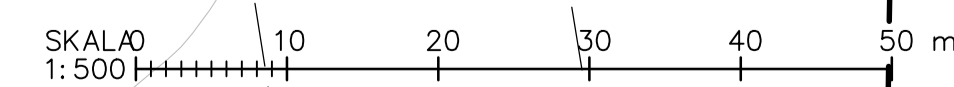
VERKSAMHETER/ÅTGÄRDER SOM UNDANTAS FRÅN FÖRBUD ENLIGT MILJÖBALKEN

- Vägområde inom strandskydd
 - Vägområde inom biotopskydd
- Förbudet som avser verksamhet eller åtgärd inom generellt biotopskyddsområde (7:11 2 st. Mb) gäller inte byggande av allmän väg.
Förbudet mot åtgärd inom strandskyddsområde (7:15 mb) gäller inte byggande av allmän väg.
Skyldigheten att göra anmälan för samråd enligt 12:6 gäller inte för de verksamheter och åtgärder som behövs för att bygga vägen och som fastställs och ingår i vägområde för allmän väg eller område för tillfällig nyttjanderätt.

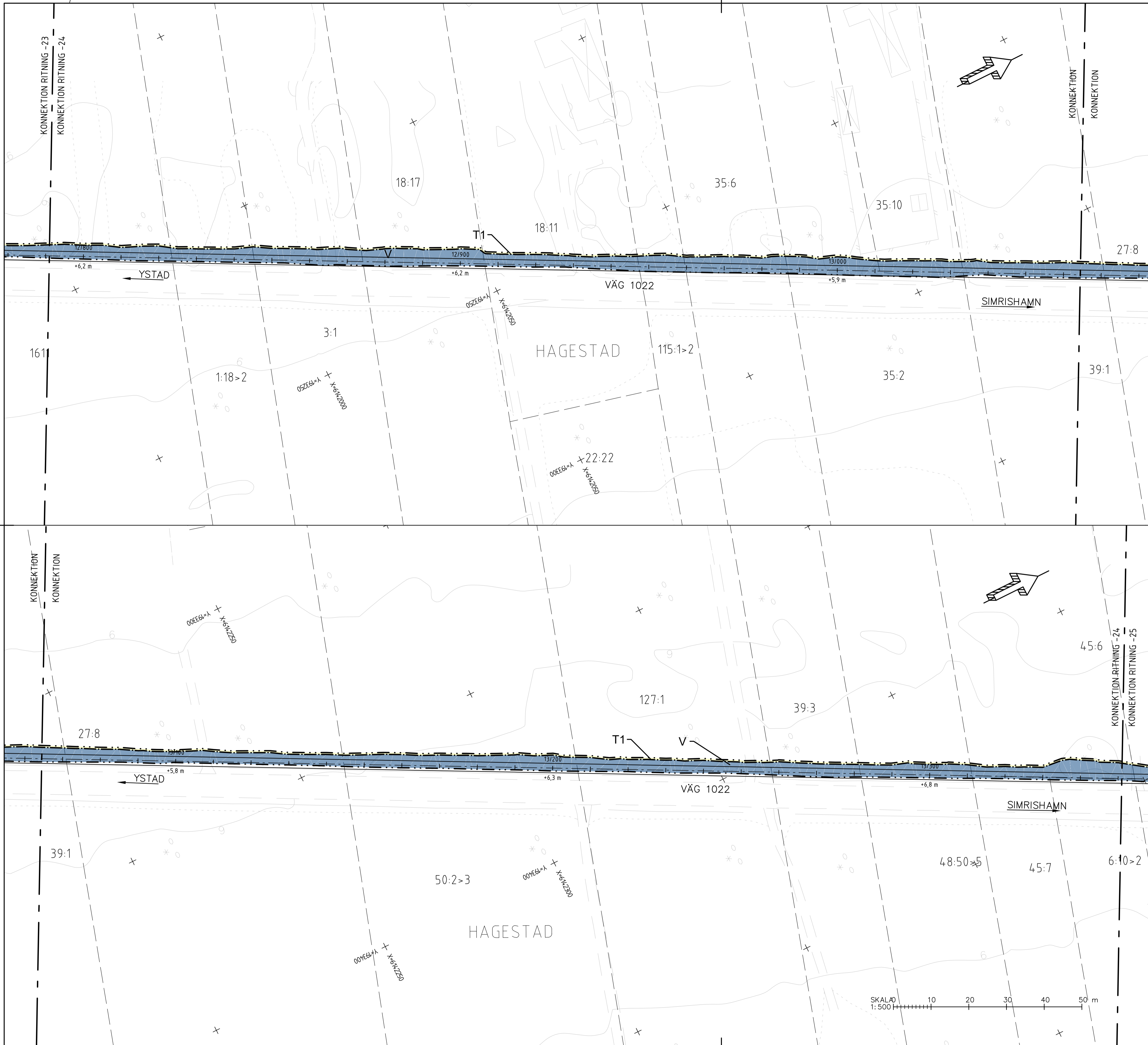
BLADINDELNING



TYP AV PLAN		VÄGPLAN	
GRANSKNINGSSTATUS / SYFTE			
HANDLINGSTYP			
GRANSKNINGSHANDLING			
DATUM	2021-04-06	LEVERANS / ÄNDRINGS-PM	
OBJEKT	VÄG 1022 OCH 1500 HAMMAR-SKILLINGE, GC-VÄG		
DELOMRÅDE / BANDEL	1 HAMMAR - SKILLINGE		
ANLÄGGNINGSDEL	01 GÅNG- OCH CYKELVÄG		
OBJEKTNUMMER / KM	157284	KONSTRUKTIONNUMMER	
BESTÄLLARE	TRAFIKVERKET	LEVERANTÖR	ÅF INFRASTRUCTURE
SKAPAD AV	J. ÅKERSTRÖM	UPPDRAGSNUMMER	741384
GODKÄND AV	L. KIHLEBERG	ÄNDELNING	
RITNINGSTYP	PLANRITNING		
TEKNIKOMRÅDE / INNEHÅLL	VÄGUTFORMNING OCH TRAFIK		
BESKRIVNING	PLANKARTA		
SKALA	1:5000	FORMAT	A1
RITNINGNUMMER	1 01 T 02 23	BLAD	NÄSTA BLAD
		BET	



XREFMODELL_V0009701_2019-07-22:51
 MODELL_V0009701_2019-07-22:52
 MODELL_V0009701_2019-07-22:53
 MODELL_V0009701_2019-07-22:54
 MODELL_V0009701_2019-07-22:55
 MODELL_V0009701_2019-07-22:56
 MODELL_V0009701_2019-07-22:57
 MODELL_V0009701_2019-07-22:58
 MODELL_V0009701_2019-07-22:59
 MODELL_V0009701_2019-07-23:00
 MODELL_V0009701_2019-07-23:01
 MODELL_V0009701_2019-07-23:02
 MODELL_V0009701_2019-07-23:03
 MODELL_V0009701_2019-07-23:04
 MODELL_V0009701_2019-07-23:05



TECKENFÖRKLARING

- MARKANSPRÅK**
- Gräns för vägområde
 - Avgränsning mellan olika typer av markanspråk
 - Nytt vägområde med vägrätt
 - Nytt vägområde med inskränkt vägrätt
 - Tillfällig nyttjanderätt

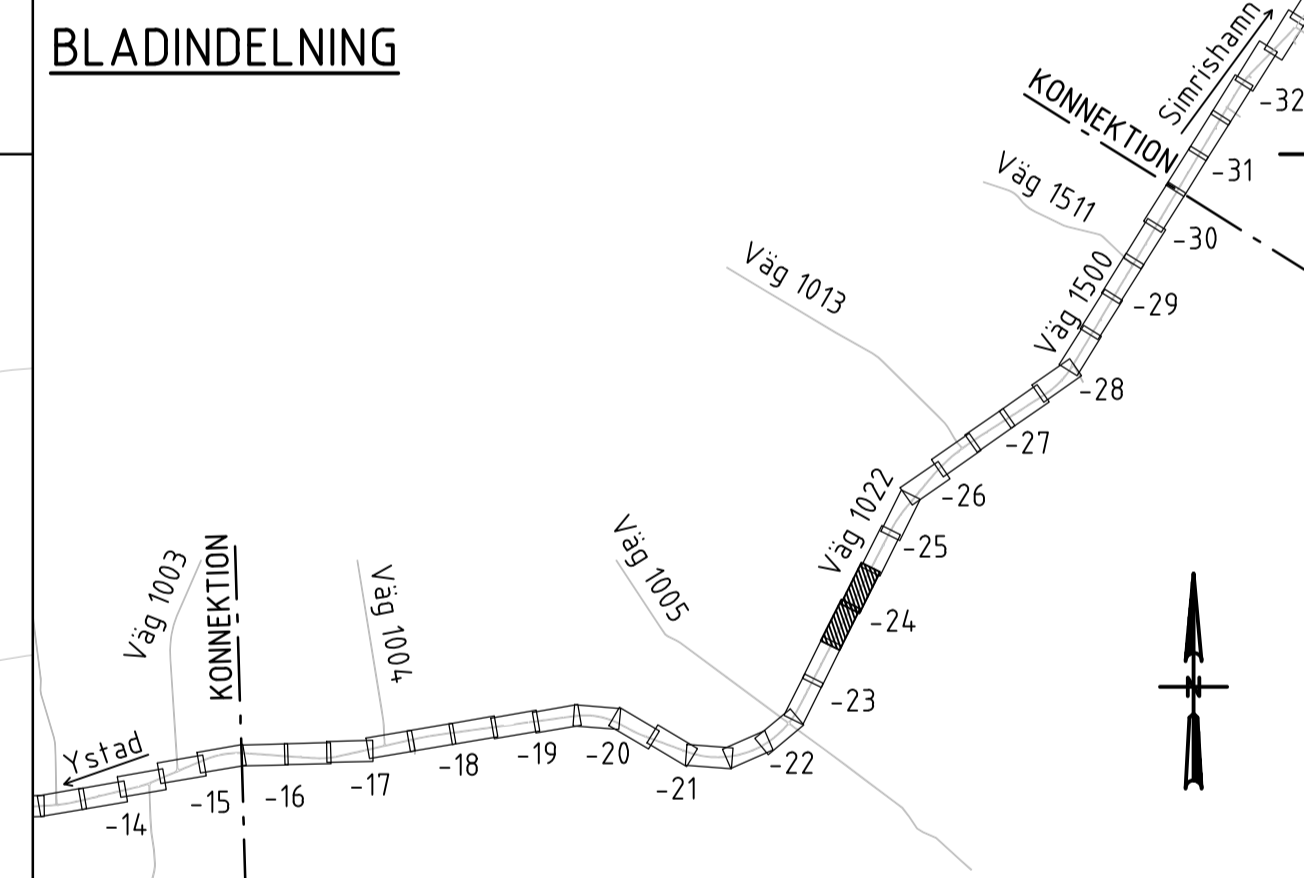
- VI1 -** Nytt vägområde där väghållarens rättighet är inskränkt till att endast gälla tillträde för underhåll av stödmurar.
VI2 - Nytt vägområde där väghållarens rättighet är inskränkt till att endast gälla tillträde för att underhålla diken och trummar.
T1 - Tillfällig nyttjanderätt för byggvägar och massupplag. Gäller under byggtiden, dock längst till och med 6 mån efter slutbesiktning.
T2 - Tillfällig nyttjanderätt för etableringsyta. Gäller under byggtiden, dock längst till och med 6 mån efter slutbesiktning.

INSKRÄNKT DIRFT AV VÄG
 Gång- och cykelvägen kommer ej att vinterväghållas

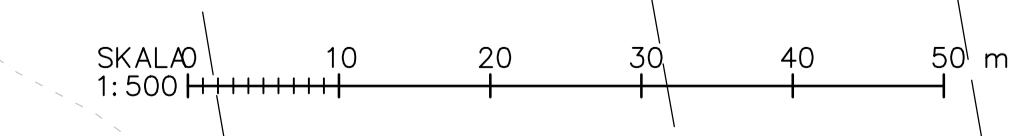
- SKYDDSÅTGÄRDER OCH FÖRSIKTIGHETSMÅTT**
- Sk1 Markering eller avgränsning av skyddsåtgärder och försiktighetsmått
 - Grodbarriär

- ÖVRIGA BETECKNINGAR PÅ PLANKARTAN**
- Ny GC-väg, vägbankanter, längdmätning och höjdsättning
 - Fastighetsgräns
 - Traktgräns
 - Kommungräns
 - Fastighetsbeteckning
 - Byggnad

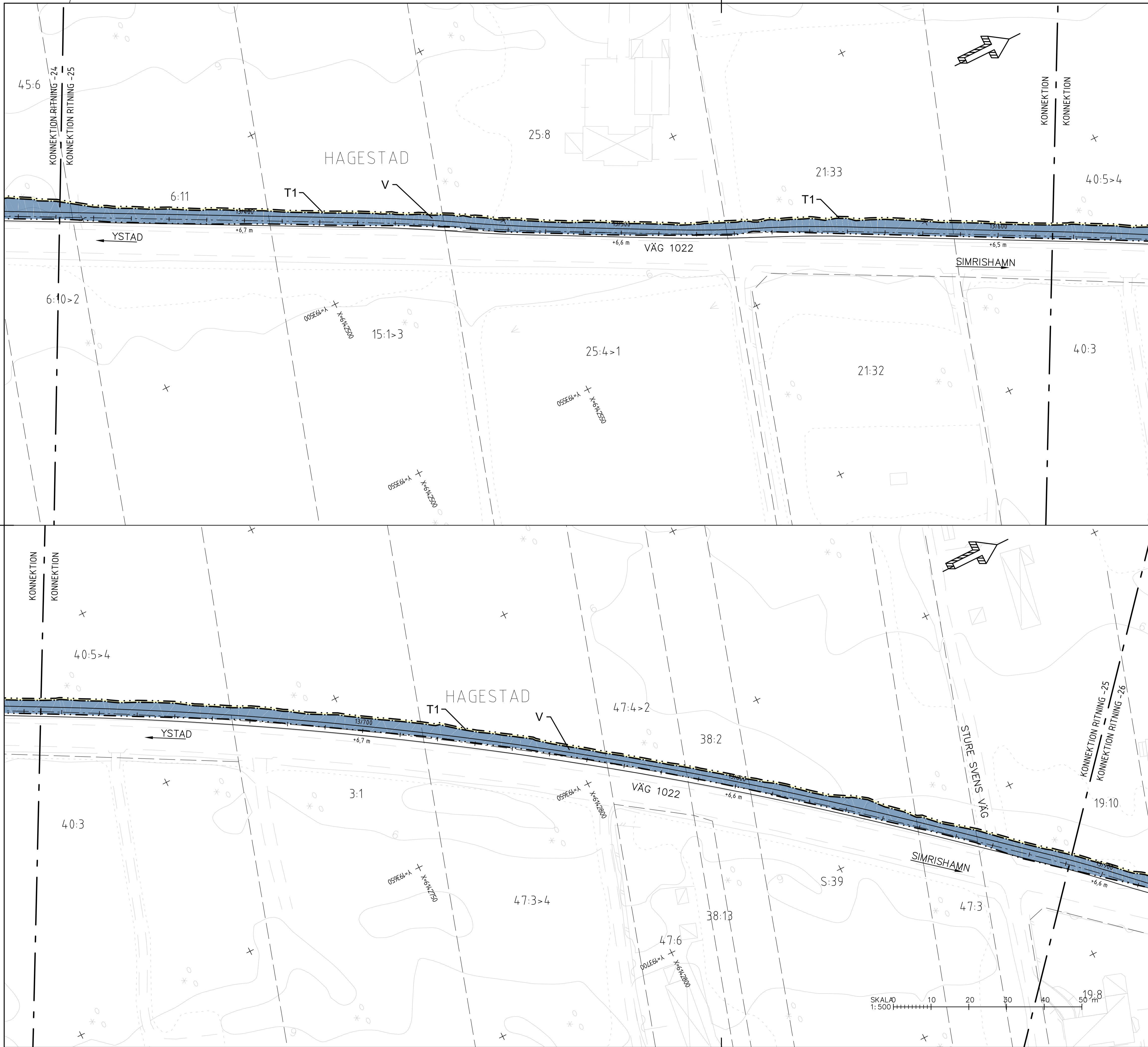
- VERKSAMHETER/ÅTGÄRDER SOM UNDTAS FRÅN FÖRBUD ENLIGT MILJÖBALKEN**
- Vägområde inom strandskydd
 - Vägområde inom biotopskydd
- Förbuden som avser verksamhet eller åtgärd inom generellt biotopskyddsområde (7:11 2 st. Mb) gäller inte byggande av allmän väg.
 Förbuden mot åtgärd inom strandskyddsområde (7:15 mb) gäller inte byggande av allmän väg.
 Skyldigheten att göra anmälan för samråd enligt 12:6 mb gäller inte för de verksamheter och åtgärder som behövs för att bygga vägen och som fastställs och ingår i vägområde för allmän väg eller område för tillfällig nyttjanderätt.



TYP AV PLAN		VÄGPLAN	
GRANSKNINGSSTATUS / SYFTE			
HANDLINGSTYP			
GRANSKNINGSHANDLING			
DATUM	2021-04-06	LEVERANS / ÄNDRINGS-PM	
OBJEKT			
VÄG 1022 OCH 1500 HAMMAR-SKILLINGE, GC-VÄG			
DELOMRÅDE / BANDEL			
1 HAMMAR - SKILLINGE			
ANLÄGGNINGSDEL			
01 GÅNG- OCH CYKELVÄG			
OBJEKTNUMMER / KM	157284	KONSTRUKTIONNUMMER	
BESTÄLLARE		LEVERANTÖR	
TRAFIKVERKET		ÅF INFRASTRUCTURE	
SKAPAD AV	J. ÅKERSTRÖM	UPPRAGSNUMMER	741384
GODKÄND AV	L. KIHLEBERG	ÄNDRINGS-PM	
RITNINGSTYP			
PLANRITNING			
TEKNIKOMRÅDE / INNEHÅLL			
VÄGUTFORMNING OCH TRAFIK			
BESKRIVNING			
PLANKARTA			
SL 10000			
KM 12/790 - 13/350			
SKALA	1:500	FORMAT	A1
RITNINGNUMMER	1 01 T 02 24	BLAD	NÄSTA BLAD
		BET	



XREFMODELL: 2019-07-22:51
 2019-07-22:29
 2019-07-22:28
 2019-07-22:27
 2019-07-22:26
 2019-07-22:25
 2019-07-22:24
 2019-07-22:23
 2019-07-22:22
 2019-07-22:21
 2019-07-22:20
 2019-07-22:19
 2019-07-22:18
 2019-07-22:17
 2019-07-22:16
 2019-07-22:15
 2019-07-22:14
 2019-07-22:13
 2019-07-22:12
 2019-07-22:11
 2019-07-22:10
 2019-07-22:09
 2019-07-22:08
 2019-07-22:07
 2019-07-22:06
 2019-07-22:05
 2019-07-22:04
 2019-07-22:03
 2019-07-22:02
 2019-07-22:01



TECKENFÖRKLARING

MARKANSPRÅK

- Gräns för vägområde
- Avgränsning mellan olika typer av markanspråk
- Nytt vägområde med vägrätt
- Nytt vägområde med inskränkt vägrätt
- Tillfällig nyttjanderätt

VI1 - Nytt vägområde där väghållarens rättighet är inskränkt till att endast gälla tillträde för underhåll av stödmurar.
 VI2 - Nytt vägområde där väghållarens rättighet är inskränkt till att endast gälla tillträde för att underhålla diken och trummar.
 T1 - Tillfällig nyttjanderätt för byggvägar och massupplag. Gäller under byggtiden, dock längst till och med 6 mån efter slutbesiktning.
 T2 - Tillfällig nyttjanderätt för etableringsyta. Gäller under byggtiden, dock längst till och med 6 mån efter slutbesiktning.

INSKRÄNKT DIRFT AV VÄG
 Gång- och cykelvägen kommer ej att vinterväghållas

SKYDDSÅTGÄRDER OCH FÖRSIKTIGHETSMÅTT
 Markering eller avgränsning av skyddsåtgärder och försiktighetsmått
 Grodbarriär

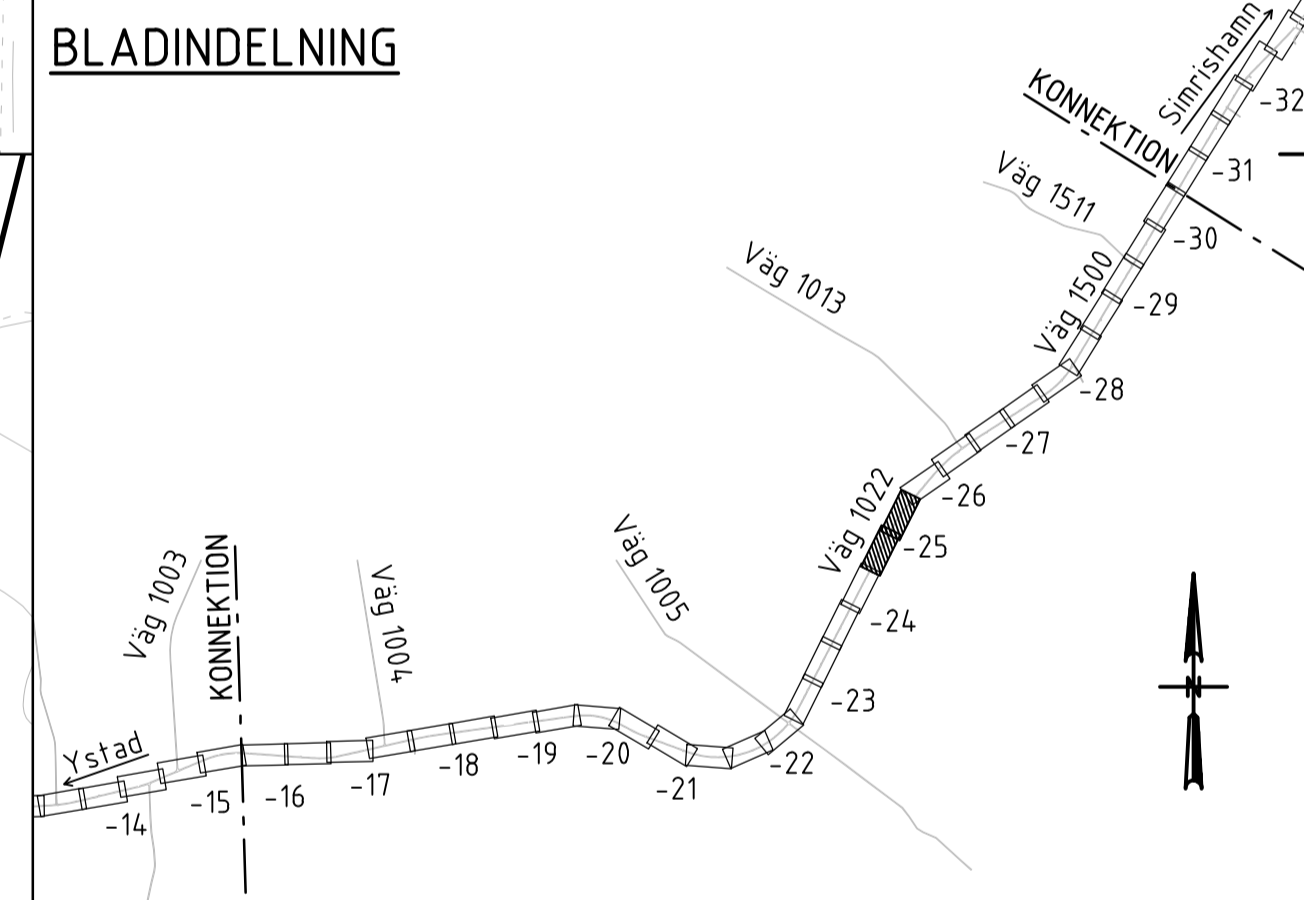
ÖVRIGA BETECKNINGAR PÅ PLANKARTAN

- Ny GC-väg, vägbankanter, längdmätning och höjdsättning
- Fastighetsgräns
- Traktgräns
- Kommungräns
- Fastighetsbeteckning
- Byggnad

VERKSAMHETER/ÅTGÄRDER SOM UNDANTAS FRÅN FÖRBUD ENLIGT MILJÖBALKEN

- Vägområde inom strandskydd
- Vägområde inom biotopskydd

Förbudet som avser verksamhet eller åtgärd inom generellt biotopskyddsområde (7:11 2 st. Mb) gäller inte byggande av allmän väg.
 Förbudet mot åtgärd inom strandskyddsområde (7:15 mb) gäller inte byggande av allmän väg.
 Skyldigheten att göra anmälan för samråd enligt 12:6 gäller inte för de verksamheter och åtgärder som behövs för att bygga vägen och som fastställs och ingår i vägområde för allmän väg eller område för tillfällig nyttjanderätt.



TYP AV PLAN		VÄGPLAN	
GRANSKNINGSSTATUS / SYFTE			
HANDLINGSTYP			
GRANSKNINGSHANDLING			
DATUM	2021-04-06	LEVERANS / ÄNDRINGS-PM	
OBJEKT			
VÄG 1022 OCH 1500 HAMMAR-SKILLINGE, GC-VÄG			
DELOMRÅDE / BANDEL			
1 HAMMAR - SKILLINGE			
ANLÄGGNINGSDEL			
01 GÅNG- OCH CYKELVÄG			
OBJEKTNUMMER / KM	157284	KONSTRUKTIONSNUMMER	
BESTÄLLARE		LEVERANTÖR	
TRAFIKVERKET		ÅF INFRASTRUCTURE	
SKAPAD AV	J. ÅKERSTRÖM	UPPDRAGSNUMMER	741384
GODKÄND AV	L. KIHLEBERG	ÄVDELNING	
RITNINGSTYP			
PLANRITNING			
TEKNIKOMRÅDE / INNEHÅLL			
VÄGUTFORMNING OCH TRAFIK			
BESKRIVNING			
PLANKARTA			
SL 10000		KM 13/350 - 13/890	
SKALA	1:500	FORMAT	A1
RITNINGSNUMMER	1 01 T 02 25	BLAD	NÄSTA BLAD
		BET	

XREFMODELL: 2019-07-12:51
 2019-07-12:52
 2019-07-12:53
 2019-07-12:54
 2019-07-12:55
 2019-07-12:56
 2019-07-12:57
 2019-07-12:58
 2019-07-12:59
 2019-07-13:00
 2019-07-13:01
 2019-07-13:02
 2019-07-13:03



TECKENFÖRKLARING

MARKANSPRÅK

- Gräns för vägområde
- Avgränsning mellan olika typer av markanspråk
- V
Nytt vägområde med vägrätt
- Vi
Nytt vägområde med inskränkt vägrätt
- T
Tillfällig nyttjanderätt

- V1 - Nytt vägområde där väghållarens rättighet är inskränkt till att endast gälla tillträde för underhåll av stödmurar.
- V2 - Nytt vägområde där väghållarens rättighet är inskränkt till att endast gälla tillträde för att underhålla diken och trummor.
- T1 - Tillfällig nyttjanderätt för byggvägar och massupplag. Gäller under byggtiden, dock längst till och med 6 mån efter slutbesiktning.
- T2 - Tillfällig nyttjanderätt för etableringsyta. Gäller under byggtiden, dock längst till och med 6 mån efter slutbesiktning.

INSKRÄNKT DIRFT AV VÄG

Gång- och cykelvägen kommer ej att vinterväghållas

SKYDDSÅTGÄRDER OCH FÖRSIKTIGHETSMÅTT

- Sk1
Markering eller avgränsning av skyddsåtgärder och försiktighetsmått
Groddbarriär

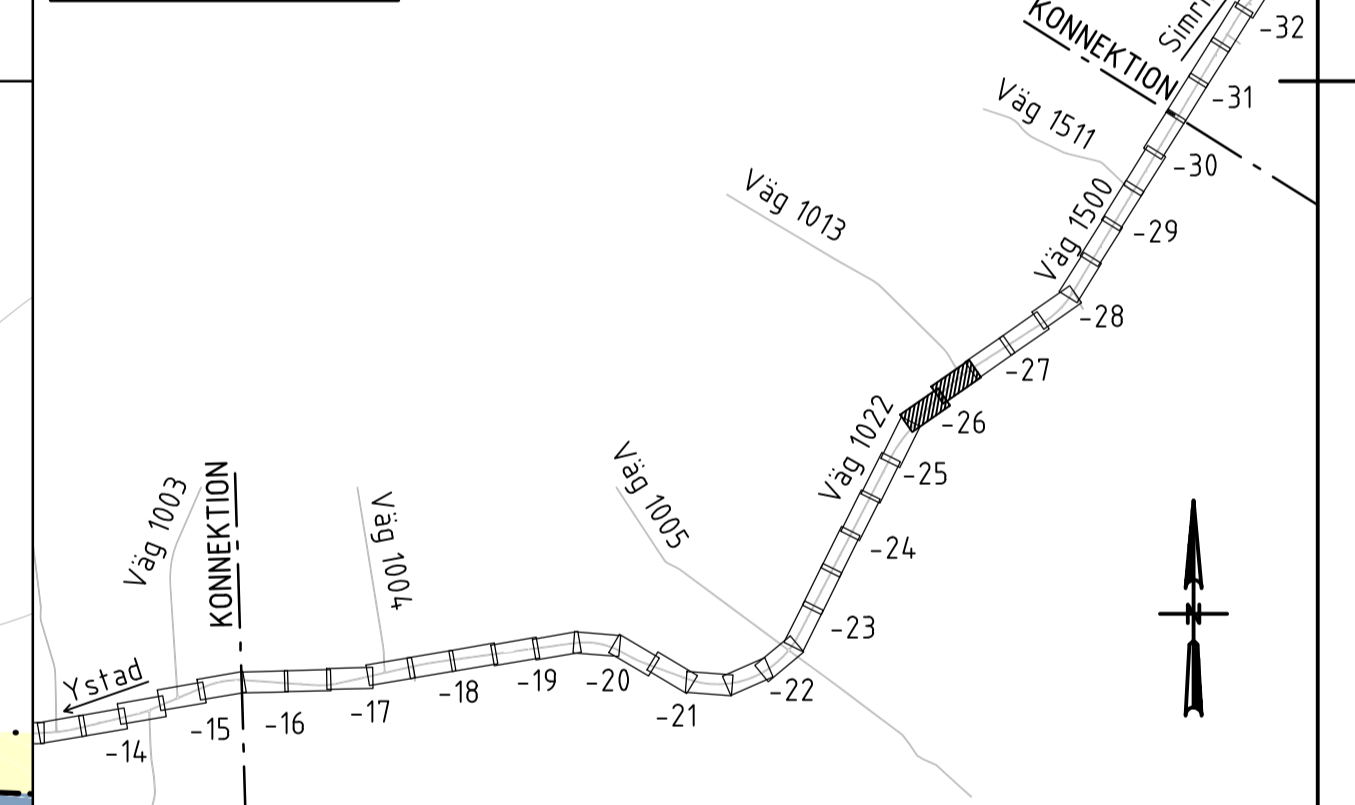
ÖVRIGA BETECKNINGAR PÅ PLANKARTAN

- Ny GC-väg, vägbankar, längdmätning och höjsättning
- Fastighetsgräns
- Traktgräns
- Kommungräns
- Fastighetsbeteckning
- Byggnad

VERKSAMHETER/ÅTGÄRDER SOM UNDANTAS FRÅN FÖRBUD ENLIGT MILJÖBALKEN

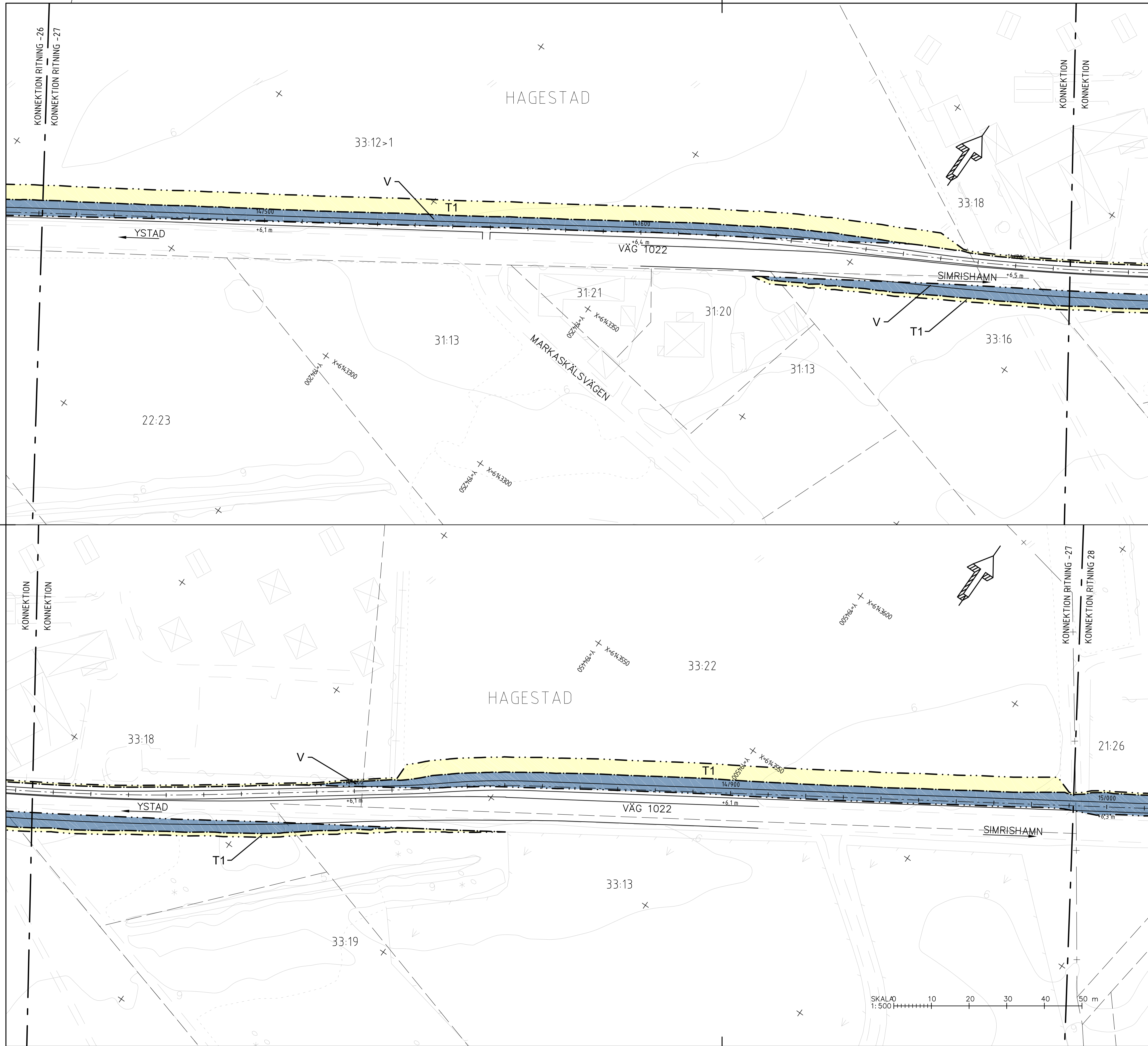
- Vägområde inom strandskydd
 - Vägområde inom biotopskydd
- Förbudet som avser verksamhet eller åtgärd inom generellt biotopskyddsområde (7:11 2 st. Mb) gäller inte byggande av allmän väg.
Förbudet mot åtgärd inom strandskyddsområde (7:15 mb) gäller inte byggande av allmän väg.
Skyldigheten att göra anmälan för samråd enligt 12:6 mb gäller inte för de verksamheter och åtgärder som behövs för att bygga vägen och som fastställs och ingår i vägområde för allmän väg eller område för tillfällig nyttjanderätt.

BLADINDELNING



TYP AV PLAN		VÄGPLAN	
GRANSKNINGSSTATUS / SYFTE			
HANDLINGSTYP			
GRANSKNINGSHANDLING			
DATUM	2021-04-06	LEVERANS / ÄNDRINGS-PM	
OBJEKT			
VÄG 1022 OCH 1500 HAMMAR-SKILLINGE, GC-VÄG			
DELOMRÅDE / BANDEL			
1 HAMMAR - SKILLINGE			
ANLÄGGNINGSDEL			
01 GÅNG- OCH CYKELVÄG			
OBJEKTNUMMER / KM	157284	KONSTRUKTIONSNUMMER	
BESTÄLLARE	TRAFIKVERKET	LEVERANTÖR	ÅF INFRASTRUCTURE
SKAPAD AV	J. ÅKERSTRÖM	UPPDRAGSNUMMER	741384
GODKÄND AV	L. KIHLBERG	ÄVDELNING	
RITNINGSTYP			
PLANRITNING			
TEKNIKOMRÅDE / INNEHÅLL			
VÄGUTFORMNING OCH TRAFIK			
BESKRIVNING			
PLANKARTA			
SL	10000	FORMAT	A1
SKALA	1:500	FÖRVALTNINGSNUMMER	
RITNINGSNUMMER	1 01 T 02 26	BLAD	NÄSTA BLAD
		BET	

XREFMODELL: X0009701 2019-07-22:51
 XREFMODELL: X0009701 2019-07-22:52
 XREFMODELL: X0009701 2019-07-22:53
 XREFMODELL: X0009701 2019-07-22:54
 XREFMODELL: X0009701 2019-07-22:55
 XREFMODELL: X0009701 2019-07-22:56
 XREFMODELL: X0009701 2019-07-22:57
 XREFMODELL: X0009701 2019-07-22:58
 XREFMODELL: X0009701 2019-07-22:59
 XREFMODELL: X0009701 2019-07-22:60
 XREFMODELL: X0009701 2019-07-22:61
 XREFMODELL: X0009701 2019-07-22:62
 XREFMODELL: X0009701 2019-07-22:63
 XREFMODELL: X0009701 2019-07-22:64
 XREFMODELL: X0009701 2019-07-22:65
 XREFMODELL: X0009701 2019-07-22:66
 XREFMODELL: X0009701 2019-07-22:67
 XREFMODELL: X0009701 2019-07-22:68
 XREFMODELL: X0009701 2019-07-22:69
 XREFMODELL: X0009701 2019-07-22:70
 XREFMODELL: X0009701 2019-07-22:71
 XREFMODELL: X0009701 2019-07-22:72
 XREFMODELL: X0009701 2019-07-22:73
 XREFMODELL: X0009701 2019-07-22:74
 XREFMODELL: X0009701 2019-07-22:75
 XREFMODELL: X0009701 2019-07-22:76
 XREFMODELL: X0009701 2019-07-22:77
 XREFMODELL: X0009701 2019-07-22:78
 XREFMODELL: X0009701 2019-07-22:79
 XREFMODELL: X0009701 2019-07-22:80
 XREFMODELL: X0009701 2019-07-22:81
 XREFMODELL: X0009701 2019-07-22:82
 XREFMODELL: X0009701 2019-07-22:83
 XREFMODELL: X0009701 2019-07-22:84
 XREFMODELL: X0009701 2019-07-22:85
 XREFMODELL: X0009701 2019-07-22:86
 XREFMODELL: X0009701 2019-07-22:87
 XREFMODELL: X0009701 2019-07-22:88
 XREFMODELL: X0009701 2019-07-22:89
 XREFMODELL: X0009701 2019-07-22:90
 XREFMODELL: X0009701 2019-07-22:91
 XREFMODELL: X0009701 2019-07-22:92
 XREFMODELL: X0009701 2019-07-22:93
 XREFMODELL: X0009701 2019-07-22:94
 XREFMODELL: X0009701 2019-07-22:95
 XREFMODELL: X0009701 2019-07-22:96
 XREFMODELL: X0009701 2019-07-22:97
 XREFMODELL: X0009701 2019-07-22:98
 XREFMODELL: X0009701 2019-07-22:99
 XREFMODELL: X0009701 2019-07-22:100



TECKENFÖRKLARING

MARKANSPRÅK

- Gräns för vägområde
- Avgränsning mellan olika typer av markanspråk
- V** Nytt vägområde med vägrätt
- Vi** Nytt vägområde med inskränkt vägrätt
- T** Tillfällig nyttjanderätt

Vi1 - Nytt vägområde där väghållarens rättighet är inskränkt till att endast gälla tillträde för underhåll av stödmurar.
 Vi2 - Nytt vägområde där väghållarens rättighet är inskränkt till att endast gälla tillträde för att underhålla diken och trummar.
 T1 - Tillfällig nyttjanderätt för byggvägar och massupplag. Gäller under byggtiden, dock längst till och med 6 mån efter slutbesiktning.
 T2 - Tillfällig nyttjanderätt för etableringsyta. Gäller under byggtiden, dock längst till och med 6 mån efter slutbesiktning.

INSKRÄNKT DIRFT AV VÄG
 Gång- och cykelvägen kommer ej att vinterväghållas

SKYDDSÅTGÄRDER OCH FÖRSIKTIGHETSMÅTT

Sk1: Markering eller avgränsning av skyddsåtgärder och försiktighetsmått Grodbarriär

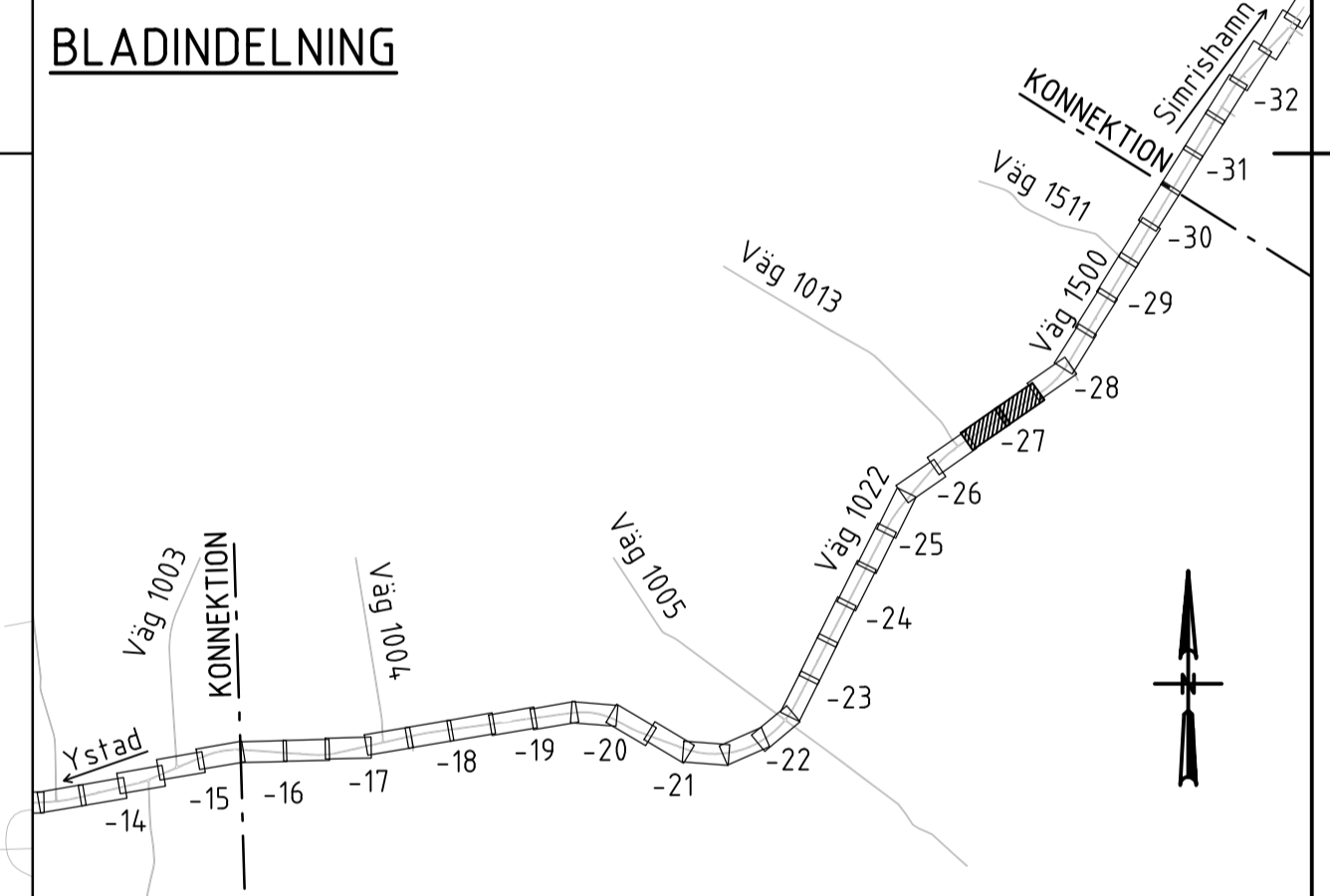
ÖVRIGA BETECKNINGAR PÅ PLANKARTAN

- Ny GC-väg, vägbänkanter, längdmätning och höjsättning
- Fastighetsgräns
- Traktgräns
- Kommgräns
- Fastighetsbeteckning
- Byggnad

VERKSAMHETER/ÅTGÄRDER SOM UNDANTAS FRÅN FÖRBUD ENLIGT MILJÖBALKEN

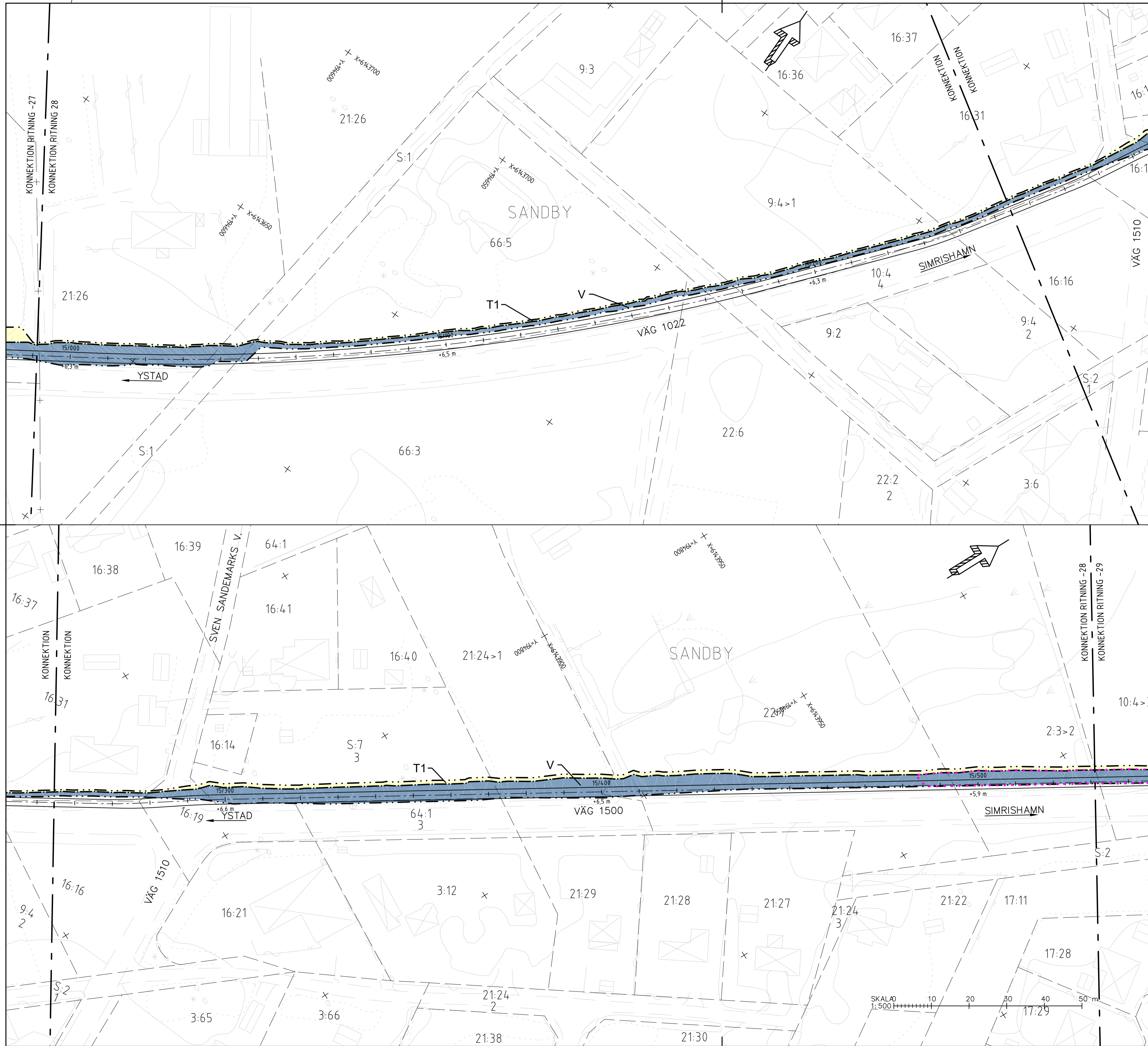
- Vägområde inom strandskydd
- Vägområde inom biotopskydd

Förbud som avser verksamhet eller åtgärd inom generellt biotopskyddsområde (7:11 2 st. Mb) gäller inte byggande av allmän väg.
 Förbudet mot åtgärd inom strandskyddsområde (7:15 mb) gäller inte byggande av allmän väg.
 Skyldigheten att göra anmälan för samråd enligt 12:6 gäller inte för de verksamheter och åtgärder som behövs för att bygga vägen och som fastställs och ingår i vägområde för allmän väg eller område för tillfällig nyttjanderätt.



TYP AV PLAN		VÄGPLAN	
GRANSKNINGSSTATUS / SYFTE			
HANDLINGSTYP			
GRANSKNINGSHANDLING			
DATUM	2021-04-06	LEVERANS / ÄNDRINGS-PM	
OBJEKT			
VÄG 1022 OCH 1500 HAMMAR-SKILLINGE, GC-VÄG			
DELOMRÅDE / BANDEL			
1 HAMMAR - SKILLINGE			
ANLÄGGNINGSDEL			
01 GÅNG- OCH CYKELVÄG			
OBJEKTNUMMER / KM	157284	KONSTRUKTIONNUMMER	
BESTÄLLARE	TRAFIKVERKET	LEVERANTÖR	ÅF INFRASTRUCTURE
SKAPAD AV	J. ÅKERSTRÖM	UPPRÄGNUMMER	741384
GODKÄND AV	L. KIHLEBERG	ÄNDRINGSNUMMER	
RITNINGSTYP			
PLANKARTAN			
TEKNIKOMRÅDE / INNEHÅLL			
VÄGUTFORMNING OCH TRAFIK			
BESKRIVNING			
PLANKARTA			
SL 10000 KM 14/440 - 14/990			
SKALA	1:500	FORMAT	A1
RITNINGNUMMER	1 01 T 02 27	BLAD	NÄSTA BLAD
		BET	

2019-07-22 51
 2019-07-22 29
 2019-07-22 28
 2019-07-22 27
 2019-07-22 26
 2019-07-22 25
 2019-07-22 24
 2019-07-22 23
 2019-07-22 22
 2019-07-22 21
 2019-07-22 20
 2019-07-22 19
 2019-07-22 18
 2019-07-22 17
 2019-07-22 16
 2019-07-22 15
 2019-07-22 14
 2019-07-22 13
 2019-07-22 12
 2019-07-22 11
 2019-07-22 10
 2019-07-22 9
 2019-07-22 8
 2019-07-22 7
 2019-07-22 6
 2019-07-22 5
 2019-07-22 4
 2019-07-22 3
 2019-07-22 2
 2019-07-22 1



TECKENFÖRKLARING

MARKANSPRÅK

- Gräns för vägområde
- Avgränsning mellan olika typer av markanspråk
- Nytt vägområde med vägrätt
- Nytt vägområde med inskränkt vägrätt
- Tillfällig nyttjanderätt

INSKRÄNKT DIRFT AV VÄG

Gång- och cykelvägen kommer ej att vinterväghållas

SKYDDÅTGÄRDER OCH FÖRSIKTIGHETSMÅTT

Sk1

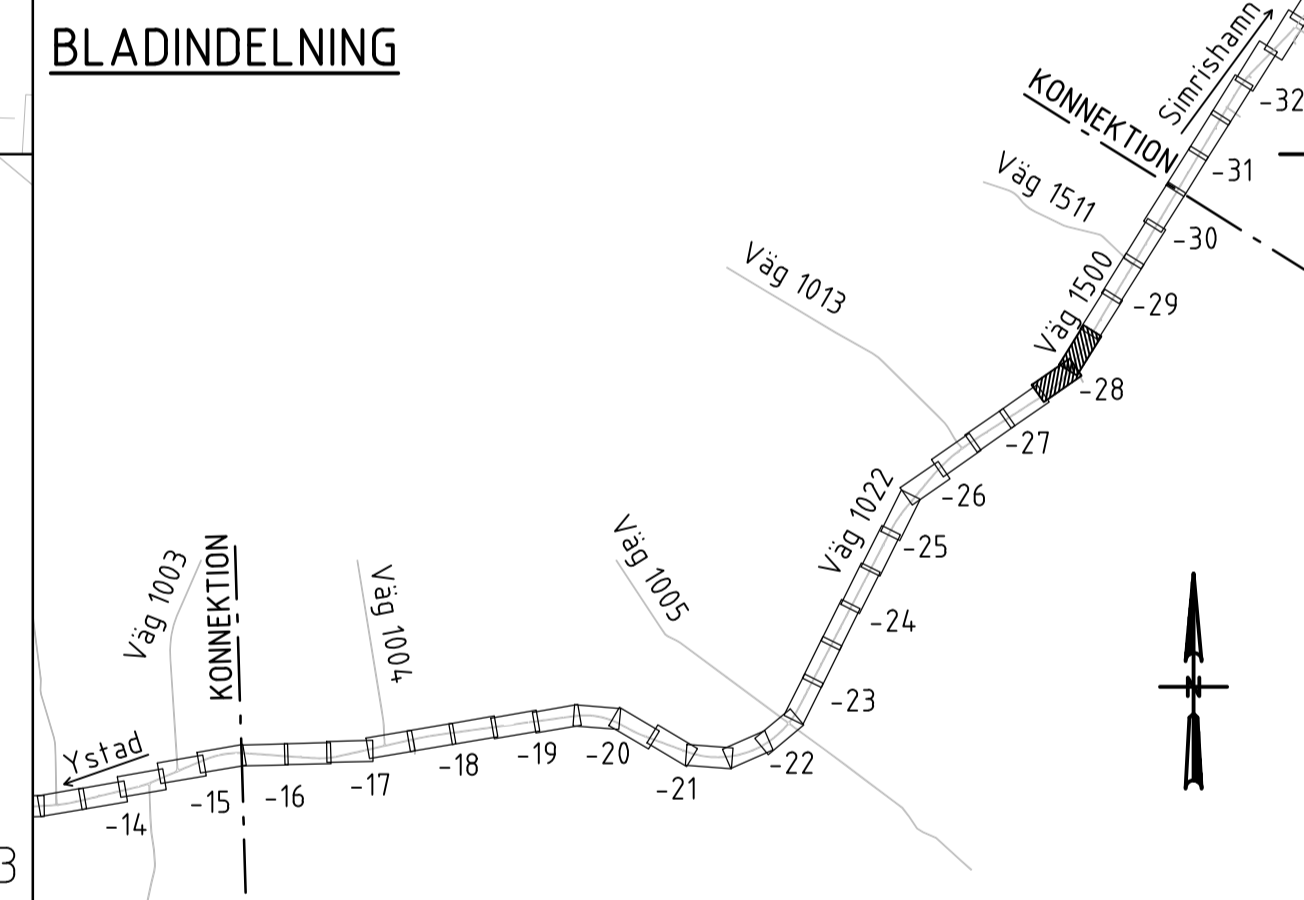
ÖVRIGA BETECKNINGAR PÅ PLANKARTAN

- Ny GC-väg, vägbankanter, längdmätning och höjdsättning
- Fastighetsgräns
- Traktgräns
- Kommungräns
- Fastighetsbeteckning
- Byggnad

VERKSAMHETER/ÅTGÄRDER SOM UNDTAS FRÅN FÖRBUD ENLIGT MILJÖBALKEN

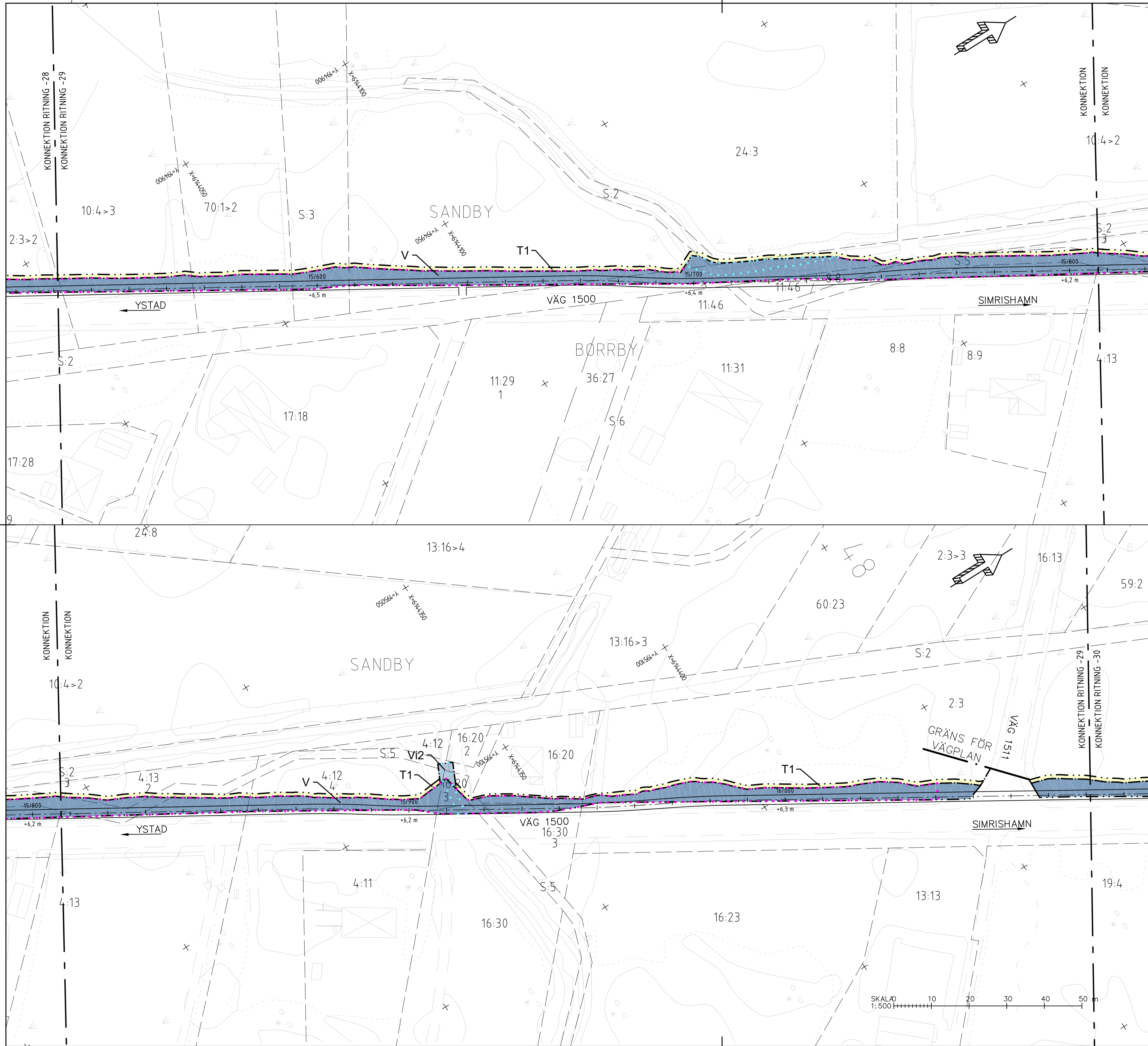
- Vägområde inom strandskydd
- Vägområde inom biotopskydd

Förbudet som avser verksamhet eller åtgärd inom generellt biotopskyddsområde (7:11 2 st. Mb) gäller inte byggande av allmän väg.
Förbudet mot åtgärd inom strandskyddsområde (7:15 mb) gäller inte byggande av allmän väg.
Skyldigheten att göra anmälan för samråd enligt 12:6 mb gäller inte för de verksamheter och åtgärder som behövs för att bygga vägen och som fastställs och ingår i vägområde för allmän väg eller område för tillfällig nyttjanderätt.



TYP AV PLAN		VÄGPLAN	
GRANSKNINGSSTATUS / SYFTE			
HANDLINGSTYP			
GRANSKNINGSHANDLING			
DATUM	2021-04-06	LEVERANS / ÄNDRINGS-PM	
OBJEKT			
VÄG 1022 OCH 1500 HAMMAR-SKILLINGE, GC-VÄG			
DELOMRÅDE / BANDEL			
1 HAMMAR - SKILLINGE			
ANLÄGGNINGSDEL			
01 GÅNG- OCH CYKELVÄG			
OBJEKTNUMMER / KM	157284	KONSTRUKTIONNUMMER	
BESTÄLLARE		LEVERANTÖR	
TRAFIKVERKET		ÅF INFRASTRUCTURE	
SKAPAD AV	J. ÅKERSTRÖM	UPPRAGNUMMER	741384
GODKÄND AV	L. KIHLEBERG	ÄVDELNING	
RITNINGSTYP			
PLANRITNING			
TEKNIKOMRÅDE / INNEHÅLL			
VÄGUTFORMNING OCH TRAFIK			
BESKRIVNING			
PLANKARTA			
SKALA	1:500	FORMAT	A1
RITNINGNUMMER	1 01 T 02 28	BLAD	NÄSTA BLAD
		BET	

XREFMODELL: X0009701 2019-07-12:251
 XREFMODELL: X0009701 2019-07-12:252
 XREFMODELL: X0009701 2019-07-12:253
 XREFMODELL: X0009701 2019-07-12:254
 XREFMODELL: X0009701 2019-07-12:255
 XREFMODELL: X0009701 2019-07-12:256
 XREFMODELL: X0009701 2019-07-12:257
 XREFMODELL: X0009701 2019-07-12:258
 XREFMODELL: X0009701 2019-07-12:259
 XREFMODELL: X0009701 2019-07-12:260
 XREFMODELL: X0009701 2019-07-12:261
 XREFMODELL: X0009701 2019-07-12:262
 XREFMODELL: X0009701 2019-07-12:263
 XREFMODELL: X0009701 2019-07-12:264
 XREFMODELL: X0009701 2019-07-12:265
 XREFMODELL: X0009701 2019-07-12:266
 XREFMODELL: X0009701 2019-07-12:267
 XREFMODELL: X0009701 2019-07-12:268
 XREFMODELL: X0009701 2019-07-12:269
 XREFMODELL: X0009701 2019-07-12:270



TECKENFÖRKLARING

MARKANSPRÅK

- Gräns för vägområde
- Avgränsning mellan olika typer av markanspråk
- Nytt vägområde med vägrätt
- Nytt vägområde med inskränkt vägrätt
- Tillfällig nyttjanderätt

Vi1 - Nytt vägområde där väghållarens rättighet är inskränkt till att endast gälla tillträde för underhåll av stödmurar.
 Vi2 - Nytt vägområde där väghållarens rättighet är inskränkt till att endast gälla tillträde för att underhålla diken och trummor.
 T1 - Tillfällig nyttjanderätt för byggvägar och massupplag. Gäller under byggtiden, dock längst till och med 6 mån efter slutbesiktning.
 T2 - Tillfällig nyttjanderätt för etableringsyta. Gäller under byggtiden, dock längst till och med 6 mån efter slutbesiktning.

INSKRÄNKT DIRFT AV VÄG
 Gång- och cykelvägen kommer ej att vinterväghållas

SKYDDSÅTGÄRDER OCH FÖRSIKTIGHETSMÅTT

Sk1
 Markering eller avgränsning av skyddsåtgärder och försiktighetsmått
 Grodbarriär

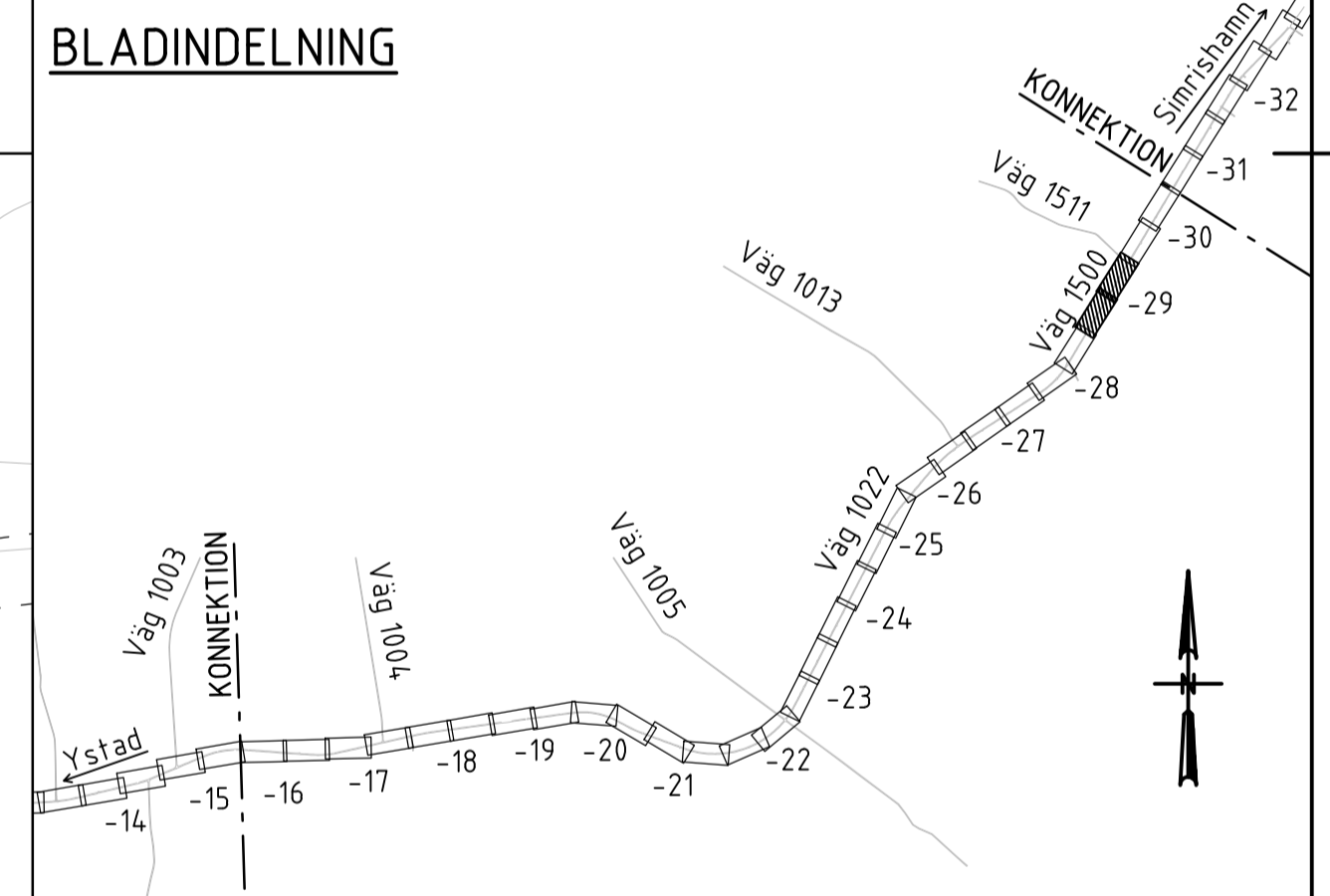
ÖVRIGA BETECKNINGAR PÅ PLANKARTAN

- Ny GC-väg, vägbankanter, längdmätning och höjdsättning
- Fasthetsgräns
- Traktgräns
- Kommungräns
- Fasthetsbeteckning
- Byggnad

VERKSAMHETER/ÅTGÄRDER SOM UNDTAS FRÅN FÖRBUD ENLIGT MILJÖBALKEN

- Vägområde inom strandskydd
- Vägområde inom biotopskydd

Förbudet som avser verksamhet eller åtgärd inom generellt biotopskyddsområde (7:11 2 st. Mb) gäller inte byggande av allmän väg.
 Förbudet mot åtgärd inom strandskyddsområde (7:15 mb) gäller inte byggande av allmän väg.
 Skyldigheten att göra anmälan för samråd enligt 12:6 gäller inte för de verksamheter och åtgärder som behövs för att bygga vägen och som fastställs och ingår i vägområde för allmän väg eller område för tillfällig nyttjanderätt.



TYP AV PLAN

VÄGPLAN

GRANSKNINGSSTATUS / SYFTE

HANDLINGSTYP

GRANSKNINGSHANDLING

DATUM

2021-04-06

LEVERANS / ÄNDRINGS-PM

OBJEKT

**VÄG 1022 OCH 1500
HAMMAR-SKILLINGE, GC-VÄG**

DELOMRÅDE / BANDEL

1 HAMMAR - SKILLINGE

ANLÄGGNINGSDEL

01 GÅNG- OCH CYKELVÄG

OBJEKTNUMMER / KM

157284

KONSTRUKTIONNUMMER

BESTÄLLARE

TRAFIKVERKET

LEVERANTÖR

ÅF INFRASTRUCTURE

SKAPAD AV

J. ÅKERSTRÖM

UPPDRAGSNUMMER

741384

GODKÄND AV

L. KIHLEBERG

ÄVDELNING

RITNINGSTYP

PLANRITNING

TEKNIKOMRÅDE / INNEHÅLL

VÄGUTFORMNING OCH TRAFIK

BESKRIVNING

PLANKARTA

SL 10000

KM 15/530 - 16/080

SKALA

1:500

FORMAT

A1

FÖRVALTNINGSNUMMER

RITNINGSNUMMER

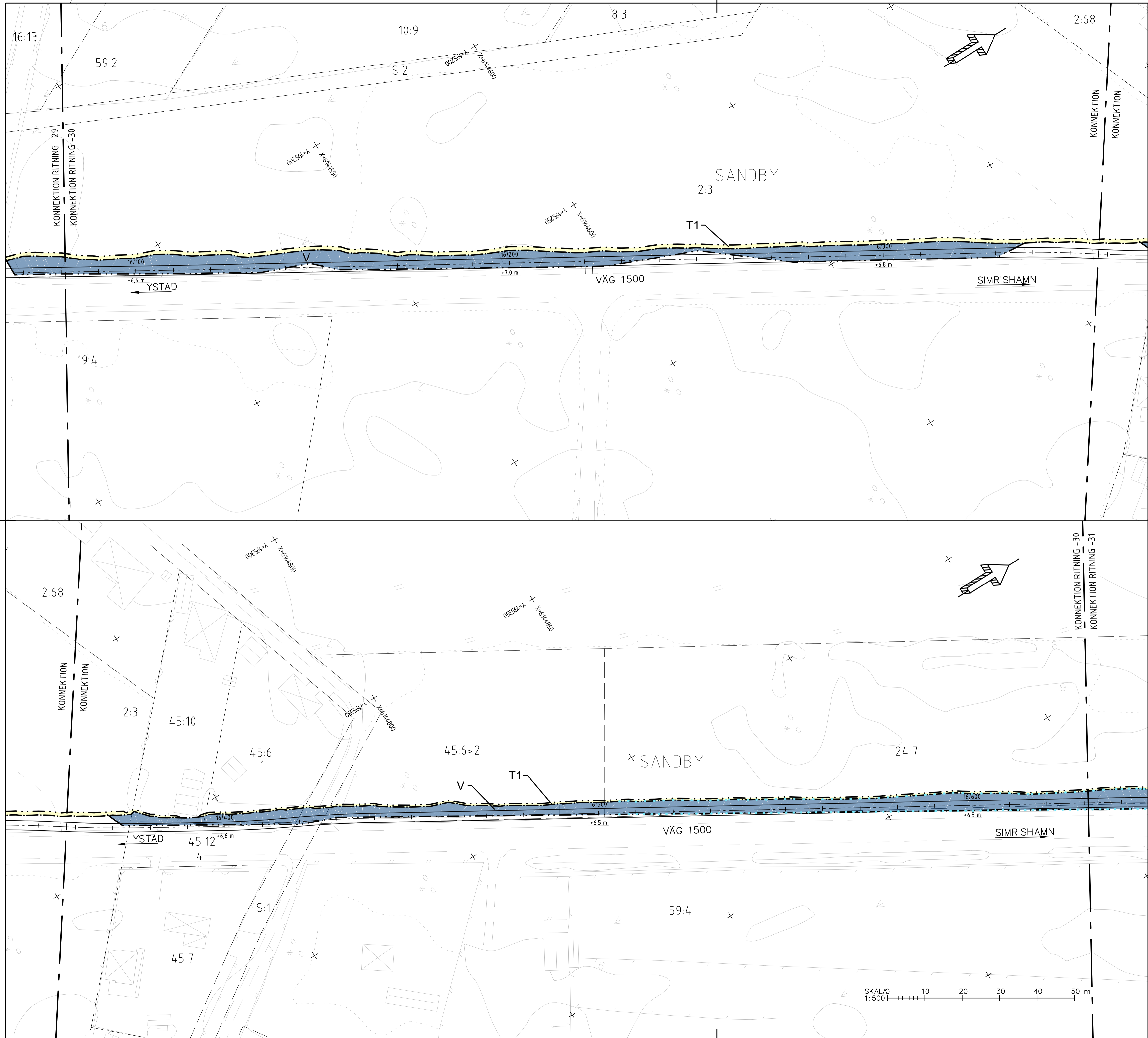
1 01 T 02 29

BLAD

NÄSTA BLAD

BET

XREFMODELL: X0009701
 2019-07-22:51
 2019-07-22:52
 2019-07-22:53
 2019-07-22:54
 2019-07-22:55
 2019-07-22:56
 2019-07-22:57
 2019-07-22:58
 2019-07-22:59
 2019-07-23:00
 2019-07-23:01
 2019-07-23:02
 2019-07-23:03
 2019-07-23:04
 2019-07-23:05
 2019-07-23:06
 2019-07-23:07
 2019-07-23:08
 2019-07-23:09
 2019-07-23:10
 2019-07-23:11
 2019-07-23:12
 2019-07-23:13
 2019-07-23:14
 2019-07-23:15
 2019-07-23:16
 2019-07-23:17
 2019-07-23:18
 2019-07-23:19
 2019-07-23:20
 2019-07-23:21
 2019-07-23:22
 2019-07-23:23
 2019-07-23:24
 2019-07-23:25
 2019-07-23:26
 2019-07-23:27
 2019-07-23:28
 2019-07-23:29
 2019-07-23:30
 2019-07-23:31
 2019-07-23:32
 2019-07-23:33
 2019-07-23:34
 2019-07-23:35
 2019-07-23:36
 2019-07-23:37
 2019-07-23:38
 2019-07-23:39
 2019-07-23:40
 2019-07-23:41
 2019-07-23:42
 2019-07-23:43
 2019-07-23:44
 2019-07-23:45
 2019-07-23:46
 2019-07-23:47
 2019-07-23:48
 2019-07-23:49
 2019-07-23:50
 2019-07-23:51
 2019-07-23:52
 2019-07-23:53
 2019-07-23:54
 2019-07-23:55
 2019-07-23:56
 2019-07-23:57
 2019-07-23:58
 2019-07-23:59
 2019-07-24:00



TECKENFÖRKLARING

MARKANSPRÅK

- Gräns för vägområde
- Avgränsning mellan olika typer av markanspråk
- V** Nytt vägområde med vägrätt
- Vi** Nytt vägområde med inskränkt vägrätt
- T** Tillfällig nyttjanderätt

Vi1 - Nytt vägområde där väghållarens rättighet är inskränkt till att endast gälla tillträde för underhåll av stödmurar
Vi2 - Nytt vägområde där väghållarens rättighet är inskränkt till att endast gälla tillträde för att underhålla diken och trummor
T1 - Tillfällig nyttjanderätt för byggvägar och massupplag. Gäller under byggtiden, dock längst till och med 6 mån efter slutbesiktning.
T2 - Tillfällig nyttjanderätt för etableringsyta. Gäller under byggtiden, dock längst till och med 6 mån efter slutbesiktning.

INSKRÄNKT DIRFT AV VÄG
Gång- och cykelvägen kommer ej att vinterväghållas

SKYDDÅTGÄRDER OCH FÖRSIKTIGHETSMÅTT

- Sk1: Markering eller avgränsning av skyddsåtgärder och försiktighetsmått Grodbarriär

ÖVRIGA BETECKNINGAR PÅ PLANKARTAN

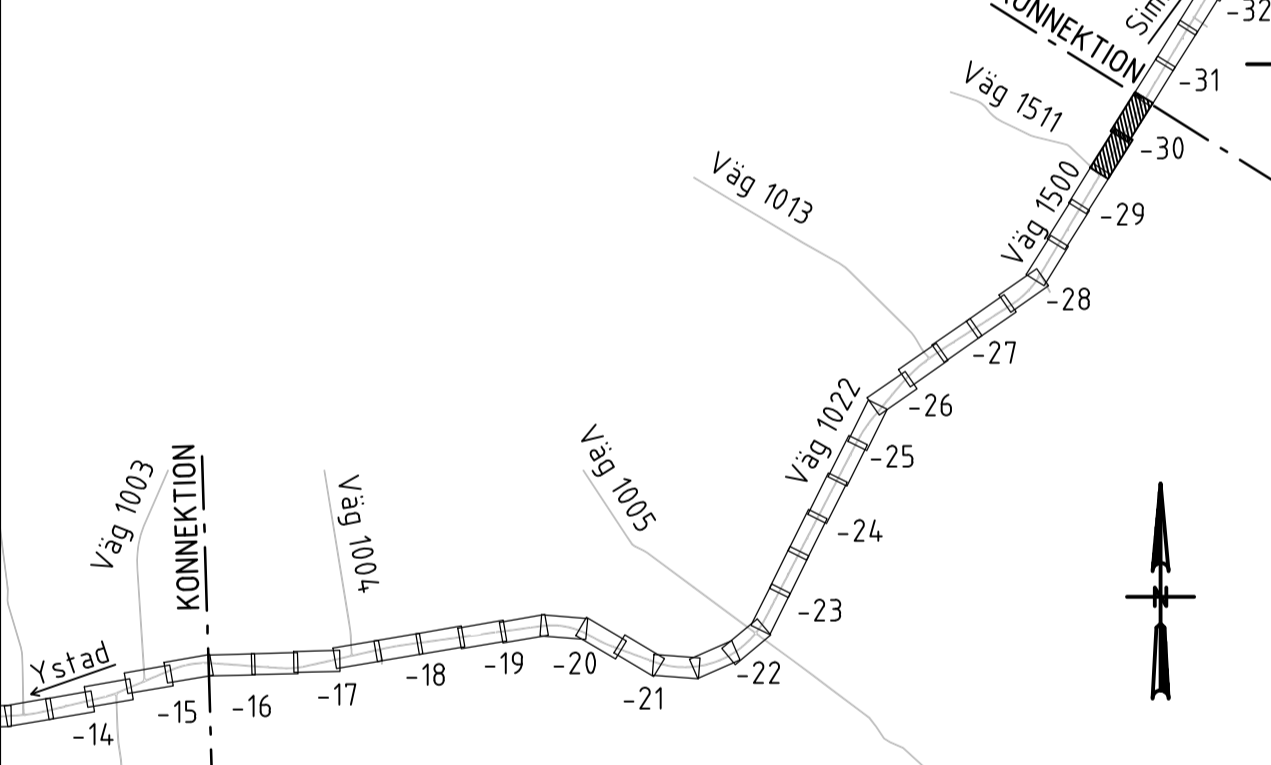
- Ny GC-väg, vägbankanter, längdmätning och höjdsättning
- Fastighetsgräns
- Traktgräns
- Kommungräns
- Fastighetsbeteckning
- Byggnad

VERKSAMHETER/ÅTGÄRDER SOM UNDANTAS FRÅN FÖRBUD ENLIGT MILJÖBALKEN

- Vägområde inom strandskydd
- Vägområde inom biotopskydd

Förbuden som avser verksamhet eller åtgärd inom generellt biotopskyddsområde (7:11 2 st. Mb) gäller inte byggande av allmän väg.
Förbuden mot åtgärd inom strandskyddsområde (7:15 mb) gäller inte byggande av allmän väg.
Skyldigheten att göra anmälan för samråd enligt 12:6 gäller inte för de verksamheter och åtgärder som behövs för att bygga vägen och som fastställs och ingår i vägområde för allmän väg eller område för tillfällig nyttjanderätt.

BLADINDELNING



TYP AV PLAN **VÄGPLAN**

GRANSKNINGSSTATUS / SYFTE

HANDLINGSTYP **GRANSKNINGSHANDLING**

DATUM 2021-04-06 LEVERANS / ÄNDRINGS-PM

OBJEKT **VÄG 1022 OCH 1500 HAMMAR-SKILLINGE, GC-VÄG**

DELOMRÅDE / BANDEL 1 HAMMAR - SKILLINGE

ANLÄGGNINGSDEL 01 GÅNG- OCH CYKELVÄG

OBJEKTNUMMER / KM 157284 KONSTRUKTIONNUMMER

BESTÄLLARE **TRAFIKVERKET** LEVERANTÖR **ÅF INFRASTRUCTURE**

SKAPAD AV J. ÅKERSTRÖM UPPDRAGSNUMMER 741384

GODKÄND AV L. KIHLEBERG ÄVDELNING

RITNINGSTYP **PLANRITNING**


TEKNIKOMRÅDE / INNEHÅLL **VÄGUTFORMNING OCH TRAFIK**

BESKRIVNING **PLANKARTA**

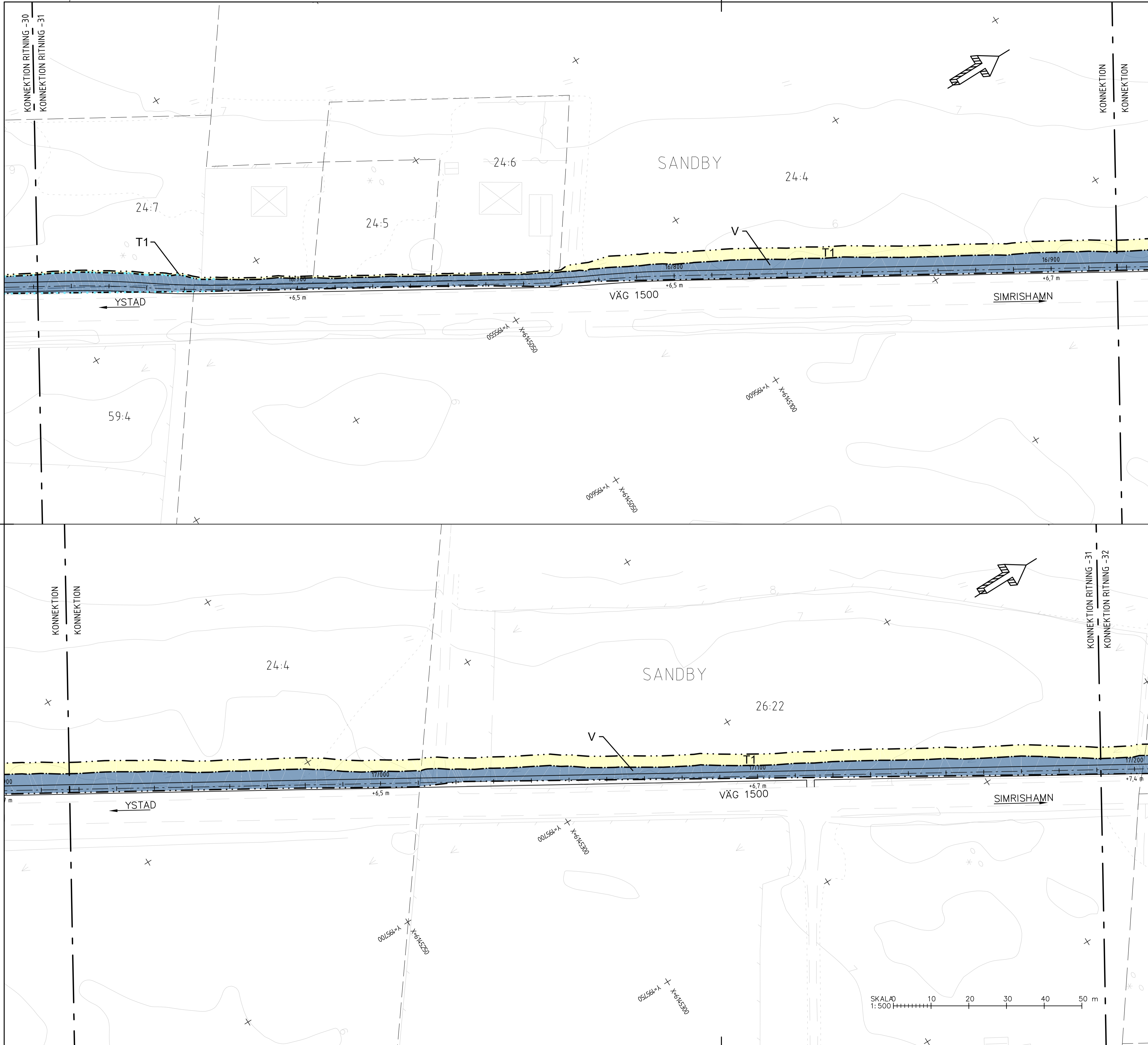
SL 10000
KM 16/080 - 16/630

SKALA 1:500 FORMAT A1 FÖRVALTNINGSNUMMER

RITNINGNUMMER 1 01 T 02 30 BLAD NÄSTA BLAD BET



XREFMODELL \0009701
2019-07-22:51
MODELL \0009701
2019-07-22:29
MODELL \0009701
2019-07-22:26
MODELL \0009701
2019-07-22:26
MODELL \0009701
2019-07-22:26
MODELL \0009701
2019-07-22:26
MODELL \0009701
2019-07-22:26
MODELL \0009701
2019-07-22:26
MODELL \0009701
2019-07-22:26



TECKENFÖRKLARING

MARKANSPRÅK

- Gräns för vägområde
- Avgränsning mellan olika typer av markanspråk
- Nytt vägområde med vägrätt
- Nytt vägområde med inskränkt vägrätt
- Tillfällig nyttjanderätt

- Vi1 - Nytt vägområde där väghållarens rättighet är inskränkt till att endast gälla tillträde för underhåll av stödmurar.
- Vi2 - Nytt vägområde där väghållarens rättighet är inskränkt till att endast gälla tillträde för att underhålla diken och trummar
- T1 - Tillfällig nyttjanderätt för byggvägar och massupplag. Gäller under byggtiden, dock längst till och med 6 mån efter slutbesiktning.
- T2 - Tillfällig nyttjanderätt för etableringsyta. Gäller under byggtiden, dock längst till och med 6 mån efter slutbesiktning.

INSKRÄNKT DRIFT AV VÄG

Gång- och cykelvägen kommer ej att vinterväghållas

SKYDDSÅTGÄRDER OCH FÖRSIKTIGHETSMÅTT

- Markering eller avgränsning av skyddsåtgärder och försiktighetsmått
- Grodbarriär

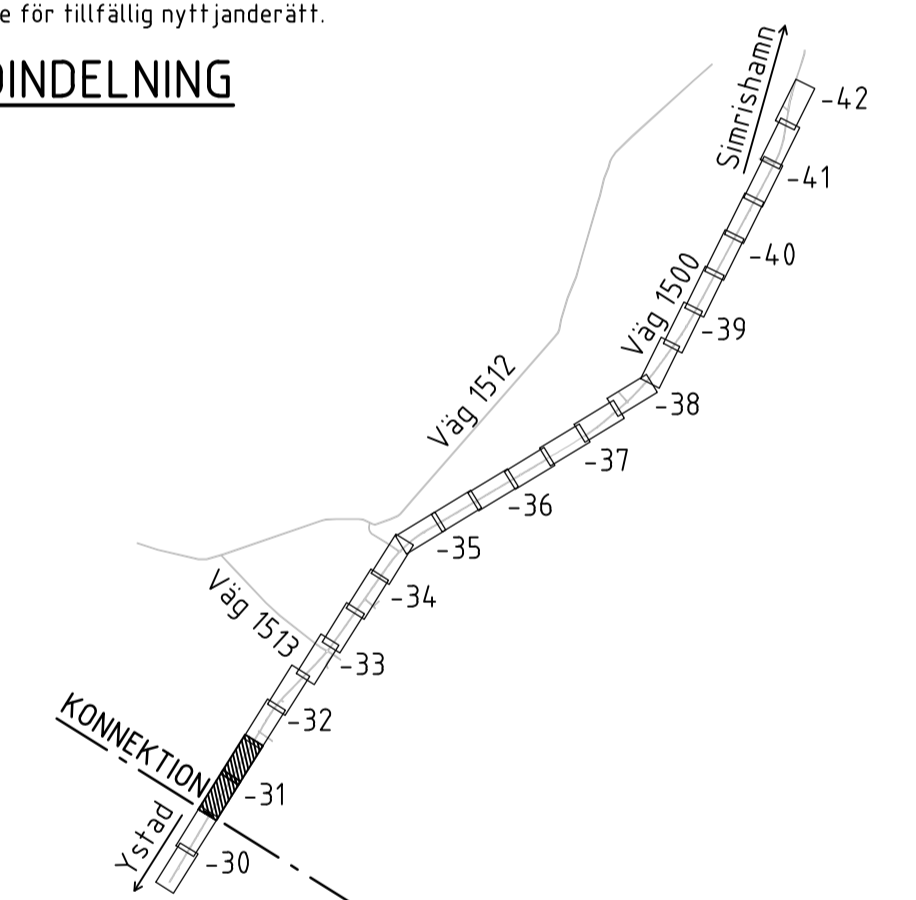
ÖVRIGA BETECKNINGAR PÅ PLANKARTAN

- Ny GC-väg, vägbanekanter, längdmätning och höjdsättning
- Fastighetsgräns
- Traktgräns
- Kommungräns
- Fastighetsbeteckning
- Byggnad

VERKSAMHETER/ÅTGÄRDER SOM UNDANTAS FRÅN FÖRBUD ENLIGT MILJÖBALKEN

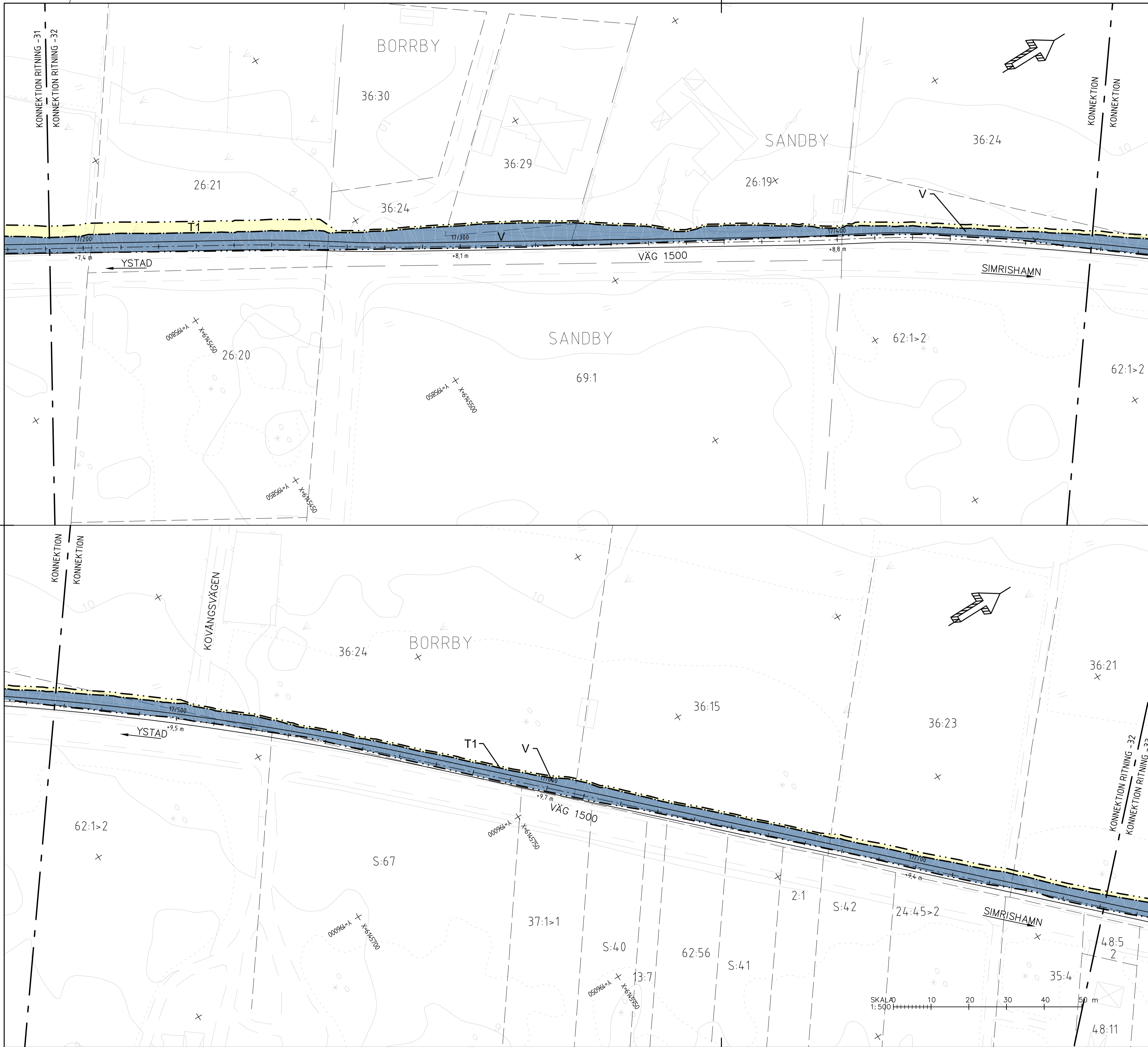
- Vägområde inom strandskydd
 - Vägområde inom biotopskydd
- Förbuden som avser verksamhet eller åtgärd inom generellt biotopskyddsområde (7:11 2 st. Mb) gäller inte byggande av allmän väg.
Förbuden mot åtgärd inom strandskyddsområde (7:15 mb) gäller inte byggande av allmän väg.
Skyldigheten att göra anmälan för samråd enligt 12:6 mb gäller inte för de verksamheter och åtgärder som behövs för att bygga vägen och som fastställs och ingår i vägområde för allmän väg eller område för tillfällig nyttjanderätt.

BLADINDELNING



TYP AV PLAN		VÄGPLAN	
GRANSKNINGSSTATUS / SYFTE			
HANDLINGSTYP			
GRANSKNINGSHANDLING			
DATUM	2021-04-06	LEVERANS / ÄNDRINGS-PM	
OBJEKT	VÄG 1022 OCH 1500 HAMMAR-SKILLINGE, GC-VÄG		
DELOMRÅDE / BANDEL	1 HAMMAR - SKILLINGE		
ANLÄGGNINGSDDEL	01 GÅNG- OCH CYKELVÄG		
OBJEKTNUMMER / KM	157284	KONSTRUKTIONNUMMER	
BESTÄLLARE	TRAFIKVERKET	LEVERANTÖR	ÅF INFRASTRUCTURE
SKAPAD AV	J. ÅKERSTRÖM	UPPDRAGSNUMMER	741384
GODKÄND AV	L. KIHLEBERG	ÄNDRINGSNUMMER	
RITNINGSTYP	PLANRITNING		
TEKNIKOMRÅDE / INNEHÅLL	VÄGUTFORMNING OCH TRAFIK		
BESKRIVNING	PLANKARTA		
SKALA	SL 10000 KM 16/630 - 17/190	FORMAT	A1
RITNINGNUMMER	1 01 T 02 31	FÖRVALTNINGSNUMMER	
		BLAD	NÄSTA BLAD
		BET	

XREFMODELL: X0009701 2019-07-22:51
 XREFMODELL: X0009701 2019-07-22:52
 XREFMODELL: X0009701 2019-07-22:53
 XREFMODELL: X0009701 2019-07-22:54
 XREFMODELL: X0009701 2019-07-22:55
 XREFMODELL: X0009701 2019-07-22:56
 XREFMODELL: X0009701 2019-07-22:57
 XREFMODELL: X0009701 2019-07-22:58
 XREFMODELL: X0009701 2019-07-22:59
 XREFMODELL: X0009701 2019-07-22:60
 XREFMODELL: X0009701 2019-07-22:61
 XREFMODELL: X0009701 2019-07-22:62
 XREFMODELL: X0009701 2019-07-22:63
 XREFMODELL: X0009701 2019-07-22:64
 XREFMODELL: X0009701 2019-07-22:65
 XREFMODELL: X0009701 2019-07-22:66
 XREFMODELL: X0009701 2019-07-22:67
 XREFMODELL: X0009701 2019-07-22:68
 XREFMODELL: X0009701 2019-07-22:69
 XREFMODELL: X0009701 2019-07-22:70
 XREFMODELL: X0009701 2019-07-22:71
 XREFMODELL: X0009701 2019-07-22:72
 XREFMODELL: X0009701 2019-07-22:73
 XREFMODELL: X0009701 2019-07-22:74
 XREFMODELL: X0009701 2019-07-22:75
 XREFMODELL: X0009701 2019-07-22:76
 XREFMODELL: X0009701 2019-07-22:77
 XREFMODELL: X0009701 2019-07-22:78
 XREFMODELL: X0009701 2019-07-22:79
 XREFMODELL: X0009701 2019-07-22:80
 XREFMODELL: X0009701 2019-07-22:81
 XREFMODELL: X0009701 2019-07-22:82
 XREFMODELL: X0009701 2019-07-22:83
 XREFMODELL: X0009701 2019-07-22:84
 XREFMODELL: X0009701 2019-07-22:85
 XREFMODELL: X0009701 2019-07-22:86
 XREFMODELL: X0009701 2019-07-22:87
 XREFMODELL: X0009701 2019-07-22:88
 XREFMODELL: X0009701 2019-07-22:89
 XREFMODELL: X0009701 2019-07-22:90
 XREFMODELL: X0009701 2019-07-22:91
 XREFMODELL: X0009701 2019-07-22:92
 XREFMODELL: X0009701 2019-07-22:93
 XREFMODELL: X0009701 2019-07-22:94
 XREFMODELL: X0009701 2019-07-22:95
 XREFMODELL: X0009701 2019-07-22:96
 XREFMODELL: X0009701 2019-07-22:97
 XREFMODELL: X0009701 2019-07-22:98
 XREFMODELL: X0009701 2019-07-22:99
 XREFMODELL: X0009701 2019-07-22:100



TECKENFÖRKLARING

MARKANSPRÅK

- Gräns för vägområde
- Avgränsning mellan olika typer av markanspråk
- V** Nytt vägområde med vägrätt
- Vi** Nytt vägområde med inskränkt vägrätt
- T** Tillfällig nyttjanderätt

Vi1 - Nytt vägområde där väghållarens rättighet är inskränkt till att endast gälla tillträde för underhåll av stödmurar.
 Vi2 - Nytt vägområde där väghållarens rättighet är inskränkt till att endast gälla tillträde för att underhålla diken och trummar.
 T1 - Tillfällig nyttjanderätt för byggvägar och massupplag. Gäller under byggtiden, dock längst till och med 6 mån efter slutbesiktning.
 T2 - Tillfällig nyttjanderätt för etableringsyta. Gäller under byggtiden, dock längst till och med 6 mån efter slutbesiktning.

INSKRÄNKT DRIFT AV VÄG
 Gång- och cykelvägen kommer ej att vinterväghållas

SKYDDSÅTGÄRDER OCH FÖRSIKTIGHETSMÅTT

Sk1 Markering eller avgränsning av skyddsåtgärder och försiktighetsmått
 Grodbarriär

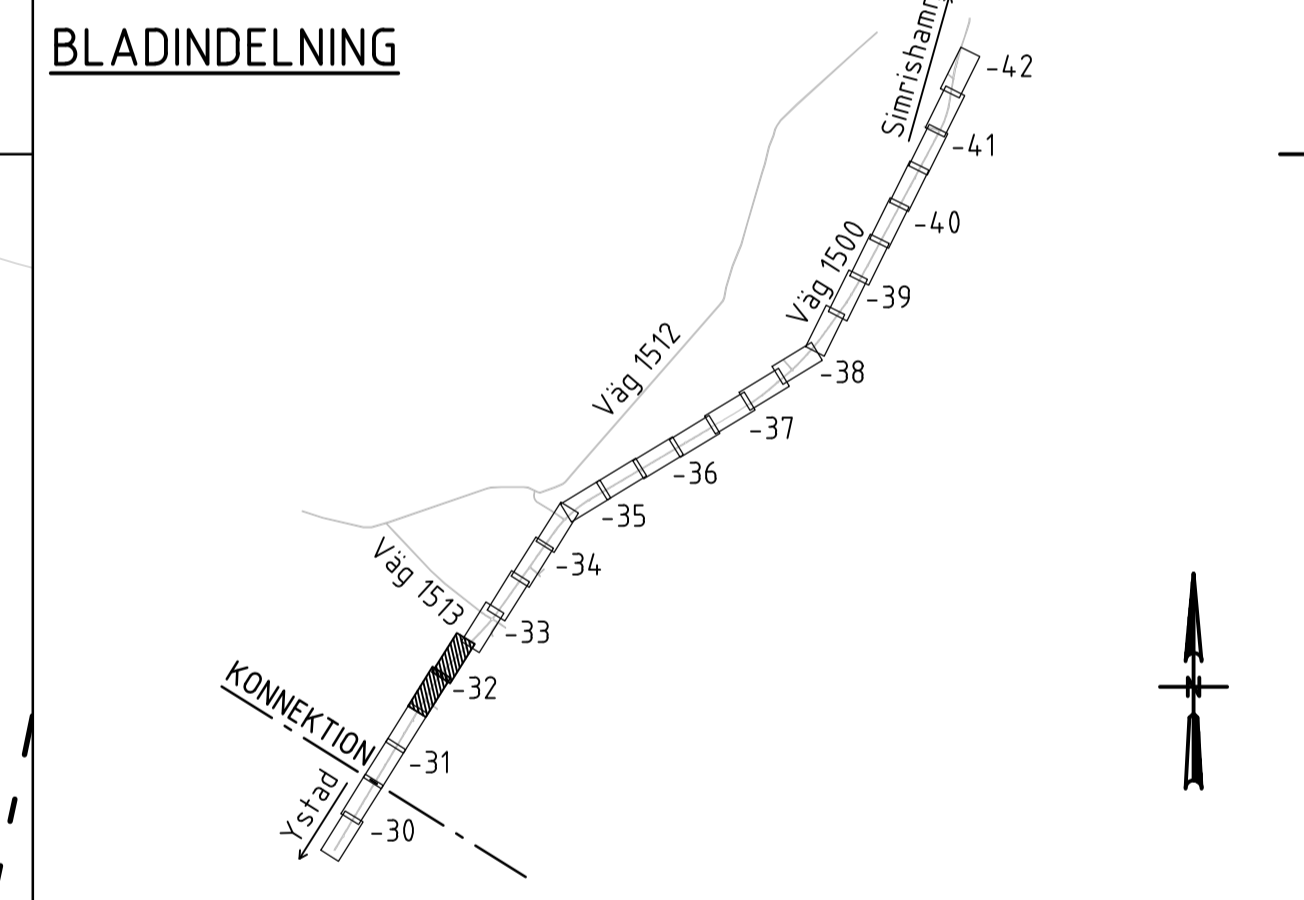
ÖVRIGA BETECKNINGAR PÅ PLANKARTAN

- Ny GC-väg, vägbankanter, längdmätning och höjdsättning
- Fastighetsgräns
- Traktgräns
- Kommungräns
- Fastighetsbeteckning
- Byggnad

VERKSAMHETER/ÅTGÄRDER SOM UNDANTAS FRÅN FÖRBUD ENLIGT MILJÖBALKEN

- Vägområde inom strandskydd
- Vägområde inom biotopskydd

Förbud som avser verksamhet eller åtgärd inom generellt biotopskyddsområde (7:11 2 st. Mb) gäller inte byggande av allmän väg.
 Förbudet mot åtgärd inom strandskyddsområde (7:15 mb) gäller inte byggande av allmän väg.
 Skyldigheten att göra anmälan för samråd enligt 12:6 mb gäller inte för de verksamheter och åtgärder som behövs för att bygga vägen och som fastställs och ingår i vägområde för allmän väg eller område för tillfällig nyttjanderätt.



TYP AV PLAN		VÄGPLAN	
GRANSKNINGSSTATUS / SYFTE			
HANDLINGSTYP		GRANSKNINGSHANDLING	
DATUM	2021-04-06	LEVERANS / ÄNDRINGS-PM	
OBJEKT	VÄG 1022 OCH 1500 HAMMAR-SKILLINGE, GC-VÄG		
DELOMRÅDE / BANDEL	1 HAMMAR - SKILLINGE		
ANLÄGGNINGSDEL	01 GÅNG- OCH CYKELVÄG		
OBJEKTNUMMER / KM	157284	KONSTRUKTIONNUMMER	
BESTÄLLARE	TRAFIKVERKET	LEVERANTÖR	ÅF INFRASTRUCTURE
SKAPAD AV	J. ÅKERSTRÖM	UPPDRAGSNUMMER	741384
GODKÄND AV	L. KIHLEBERG	ÄVDELNING	
RITNINGSTYP	PLANRITNING		
TEKNIKOMRÅDE / INNEHÅLL	VÄGUTFORMNING OCH TRAFIK		
BESKRIVNING	PLANKARTA		
SKALA	1:500	FORMAT	A1
RITNINGSNUMMER	1 01 T 02 32	BLAD	NÄSTA BLAD
		BET	

XREFMODELL: 2019-07-12:251
 2019-07-12:252
 2019-07-12:253
 2019-07-12:254
 2019-07-12:255
 2019-07-12:256
 2019-07-12:257
 2019-07-12:258
 2019-07-12:259
 2019-07-12:260
 2019-07-12:261
 2019-07-12:262
 2019-07-12:263
 2019-07-12:264
 2019-07-12:265
 2019-07-12:266
 2019-07-12:267
 2019-07-12:268
 2019-07-12:269
 2019-07-12:270



TECKENFÖRKLARING

MARKANSPRÅK

- Gräns för vägområde
- - - - - Avgränsning mellan olika typer av markanspråk
- V Nytt vägområde med vägrätt
- Vi Nytt vägområde med inskränkt vägrätt
- T Tillfällig nyttjanderätt

Vi1 - Nytt vägområde där väghållarens rättighet är inskränkt till att endast gälla tillträde för underhåll av stödmurar.
 Vi2 - Nytt vägområde där väghållarens rättighet är inskränkt till att endast gälla tillträde för att underhålla diken och trummar.
 T1 - Tillfällig nyttjanderätt för byggvägar och massupplag. Gäller under byggtiden, dock längst till och med 6 mån efter slutbesiktning.
 T2 - Tillfällig nyttjanderätt för etableringsyta. Gäller under byggtiden, dock längst till och med 6 mån efter slutbesiktning.

INSKRÄNKT DRIFT AV VÄG
 Gång- och cykelvägen kommer ej att vinterväghållas

SKYDDSÅTGÄRDER OCH FÖRSIKTIGHETSMÅTT

- Sk1 Markering eller avgränsning av skyddsåtgärder och försiktighetsmått
- Groddbarriär

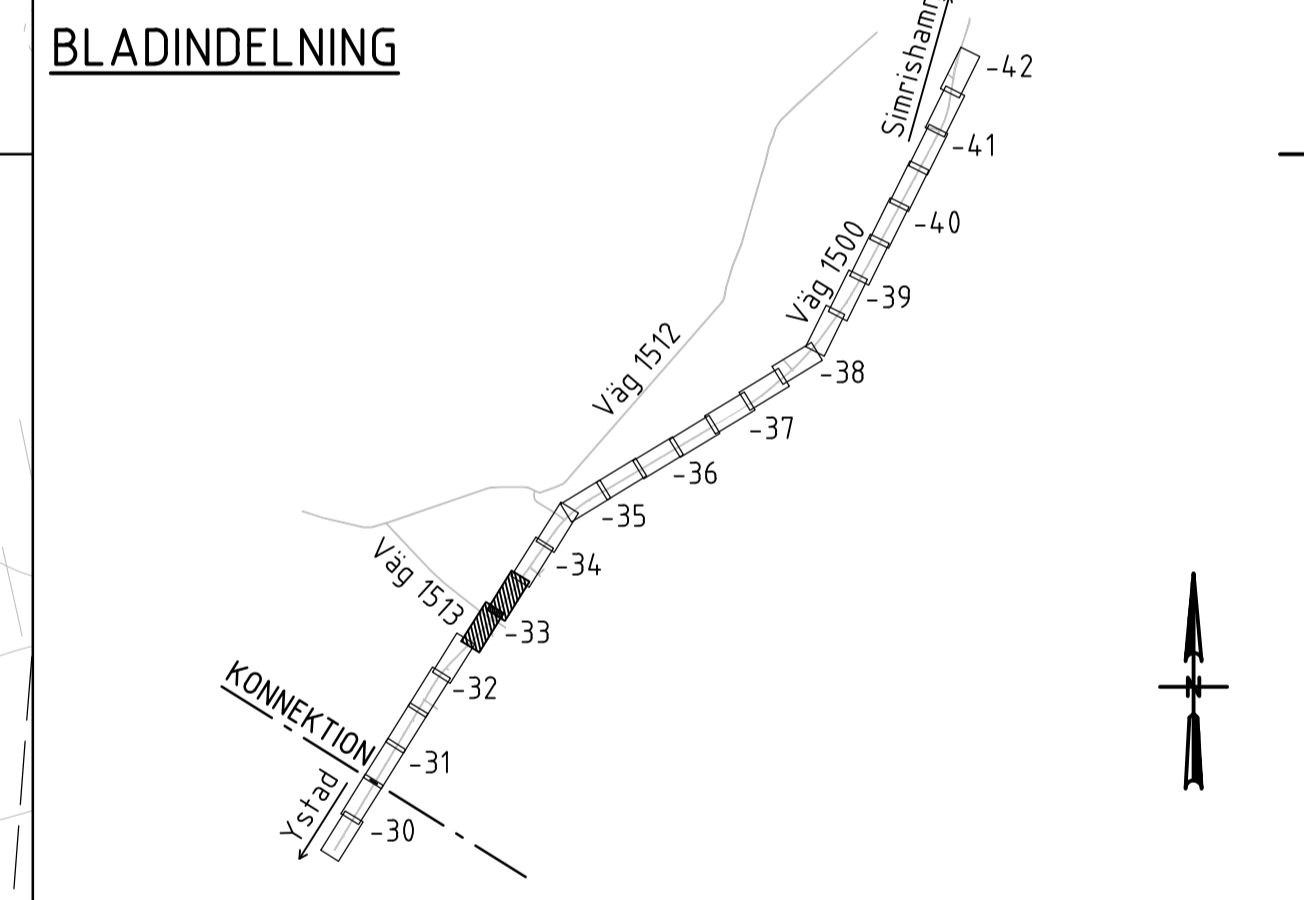
ÖVRIGA BETECKNINGAR PÅ PLANKARTAN

- NYYYY +YY.Y m Ny GC-väg, vägbankanter, längdmätning och höjsättning
- Fastighetsgräns
- Traktgräns
- Kommungräns
- Fastighetsbeteckning
- Byggnad

VERKSAMHETER/ÅTGÄRDER SOM UNDTAS FRÅN FÖRBUD ENLIGT MILJÖBALKEN

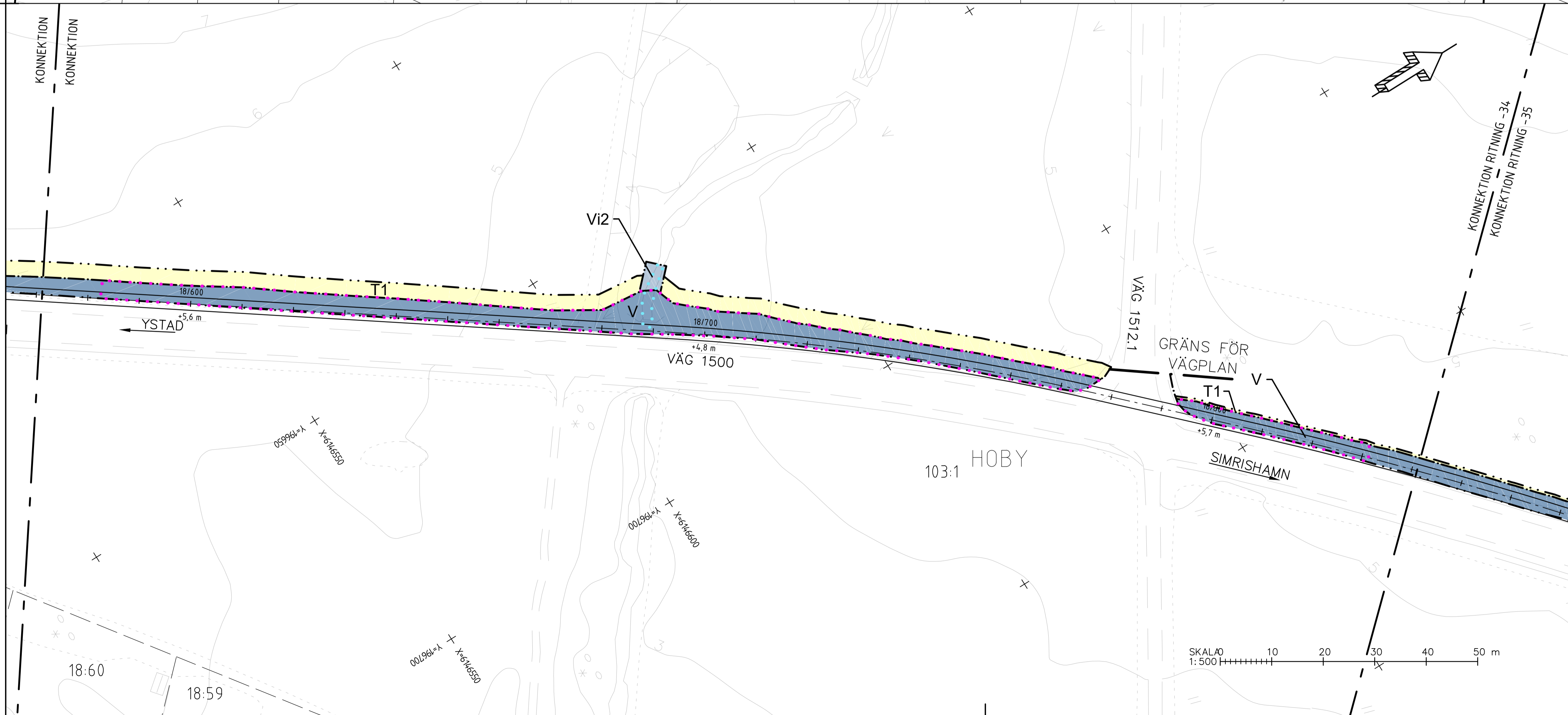
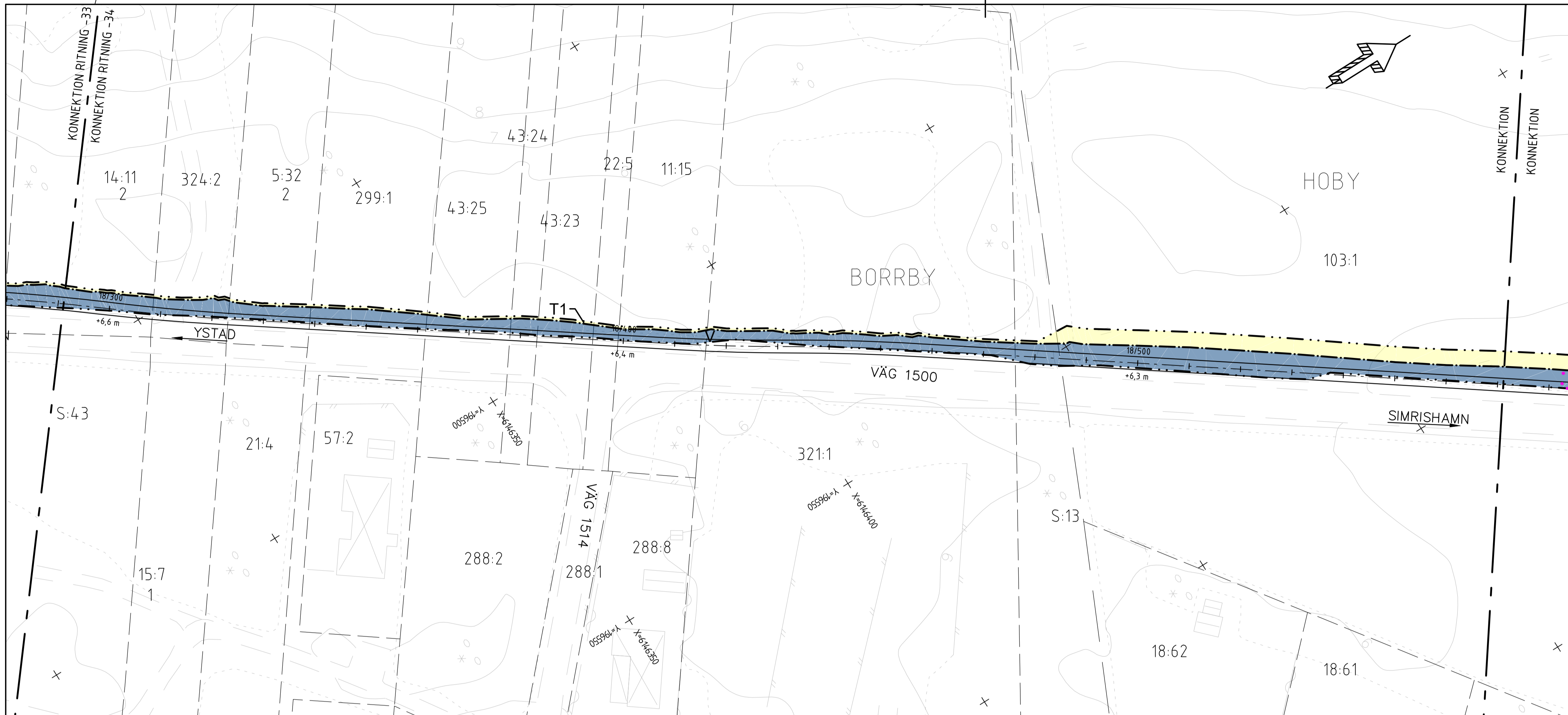
- Vägområde inom strandskydd
- Vägområde inom biotopskydd

Förbud som avser verksamhet eller åtgärd inom generellt biotopskyddsområde (7:11 2 st. Mb) gäller inte byggande av allmän väg.
 Förbudet mot åtgärd inom strandskyddsområde (7:15 mb) gäller inte byggande av allmän väg.
 Skyldigheten att göra anmälan för samråd enligt 12:6 mb gäller inte för de verksamheter och åtgärder som behövs för att bygga vägen och som fastställs och ingår i vägområde för allmän väg eller område för tillfällig nyttjanderätt.



TYP AV PLAN	VÄGPLAN	
GRANSKNINGSSTATUS / SYFTE	GRANSKNINGSHANDLING	
HANDLINGSTYP	2021-04-06	
DATUM	LEVERANS / ÄNDRINGS-PM	
OBJEKT	VÄG 1022 OCH 1500 HAMMAR-SKILLINGE, GC-VÄG	
DELOMRÅDE / BANDEL	1 HAMMAR - SKILLINGE	
ANLÄGGNINGSDEL	01 GÅNG- OCH CYKELVÄG	
OBJEKTNUMMER / KM	KONSTRUKTIONSNUMMER	
157284		
BESTÄLLARE	LEVERANTÖR	
TRAFIKVERKET	ÅF INFRASTRUCTURE	
SKAPAD AV	J. ÅKERSTRÖM	UPPRAGSNUMMER
GODKÄND AV	L. KIHLEBERG	741384
RITNINGSTYP	AVDELNING	
PLANRITNING		
TEKNIKOMRÅDE / INNEHÅLL	VÄGUTFORMNING OCH TRAFIK	
BESKRIVNING	PLANKARTA	
SKALA	SL 10000	FORMAT
1:500	KM 17/750 - 18/290	A1
RITNINGSNUMMER	SKALA	FÖRVALTNINGSNUMMER
1 01 T 02 33	1:500	741384
	BLAD	NÄSTA BLAD
		BET

XREFMODELL: 2019-07-12 251
 2019-07-12 252
 2019-07-12 253
 2019-07-12 254
 2019-07-12 255
 2019-07-12 256
 2019-07-12 257
 2019-07-12 258
 2019-07-12 259
 2019-07-12 260
 2019-07-12 261
 2019-07-12 262
 2019-07-12 263
 2019-07-12 264
 2019-07-12 265
 2019-07-12 266
 2019-07-12 267
 2019-07-12 268
 2019-07-12 269
 2019-07-12 270
 2019-07-12 271
 2019-07-12 272
 2019-07-12 273
 2019-07-12 274
 2019-07-12 275
 2019-07-12 276
 2019-07-12 277
 2019-07-12 278
 2019-07-12 279
 2019-07-12 280
 2019-07-12 281
 2019-07-12 282
 2019-07-12 283
 2019-07-12 284
 2019-07-12 285
 2019-07-12 286
 2019-07-12 287
 2019-07-12 288
 2019-07-12 289
 2019-07-12 290
 2019-07-12 291
 2019-07-12 292
 2019-07-12 293
 2019-07-12 294
 2019-07-12 295
 2019-07-12 296
 2019-07-12 297
 2019-07-12 298
 2019-07-12 299
 2019-07-12 300



TECKENFÖRKLARING

MARKANSPRÅK

- Gräns för vägområde
- Avgränsning mellan olika typer av markanspråk
- Nytt vägområde med vägrätt
- Nytt vägområde med inskränkt vägrätt
- Tillfällig nyttjanderätt

- Vi1 - Nytt vägområde där väghållarens rättighet är inskränkt till att endast gälla tillträde för underhåll av stödmurar
- Vi2 - Nytt vägområde där väghållarens rättighet är inskränkt till att endast gälla tillträde för att underhålla diken och trummor
- T1 - Tillfällig nyttjanderätt för byggvägar och massupplag. Gäller under byggtiden, dock längst till och med 6 mån efter slutbesiktning
- T2 - Tillfällig nyttjanderätt för etableringsyta. Gäller under byggtiden, dock längst till och med 6 mån efter slutbesiktning

INSKRÄNKT DRIFT AV VÄG

Gång- och cykelvägen kommer ej att vinterväghållas

SKYDDSÅTGÄRDER OCH FÖRSIKTIGHETSMÅTT

- Markering eller avgränsning av skyddsåtgärder och försiktighetsmått
- Sk1 Grodbarriär

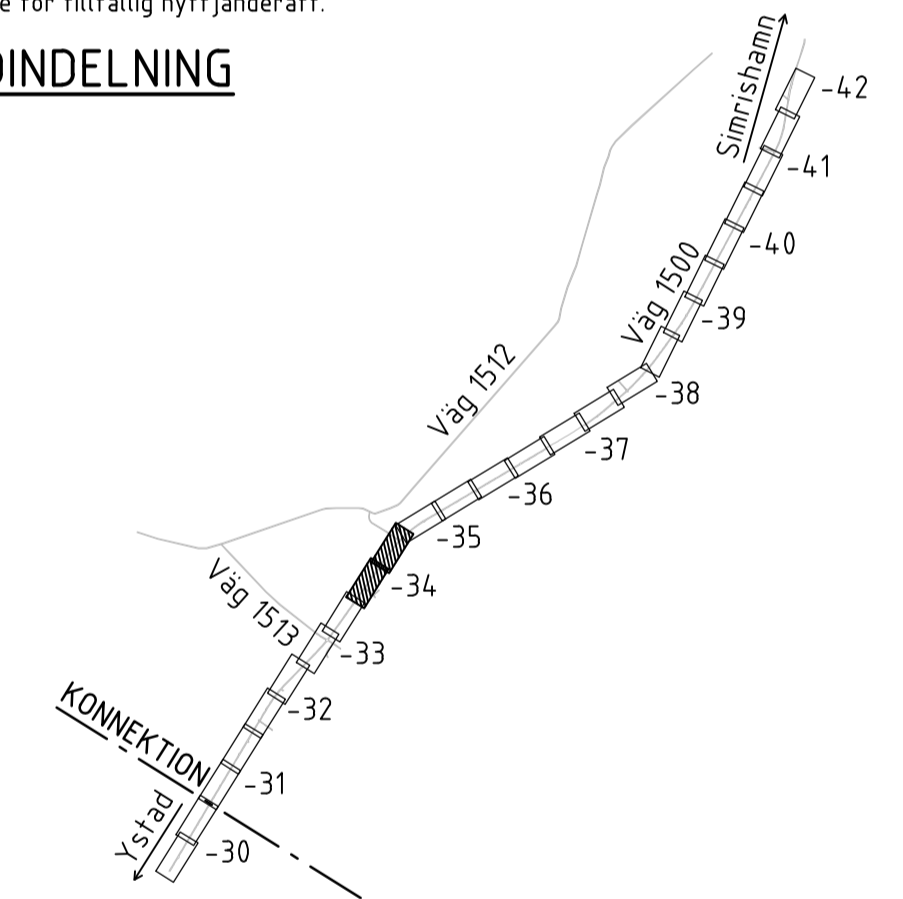
ÖVRIGA BETECKNINGAR PÅ PLANKARTAN

- Ny GC-väg, vägbankanter, längdmätning och höjsättning
- Fastighetsgräns
- Traktgräns
- Kommungräns
- Fastighetsbeteckning
- Byggnad

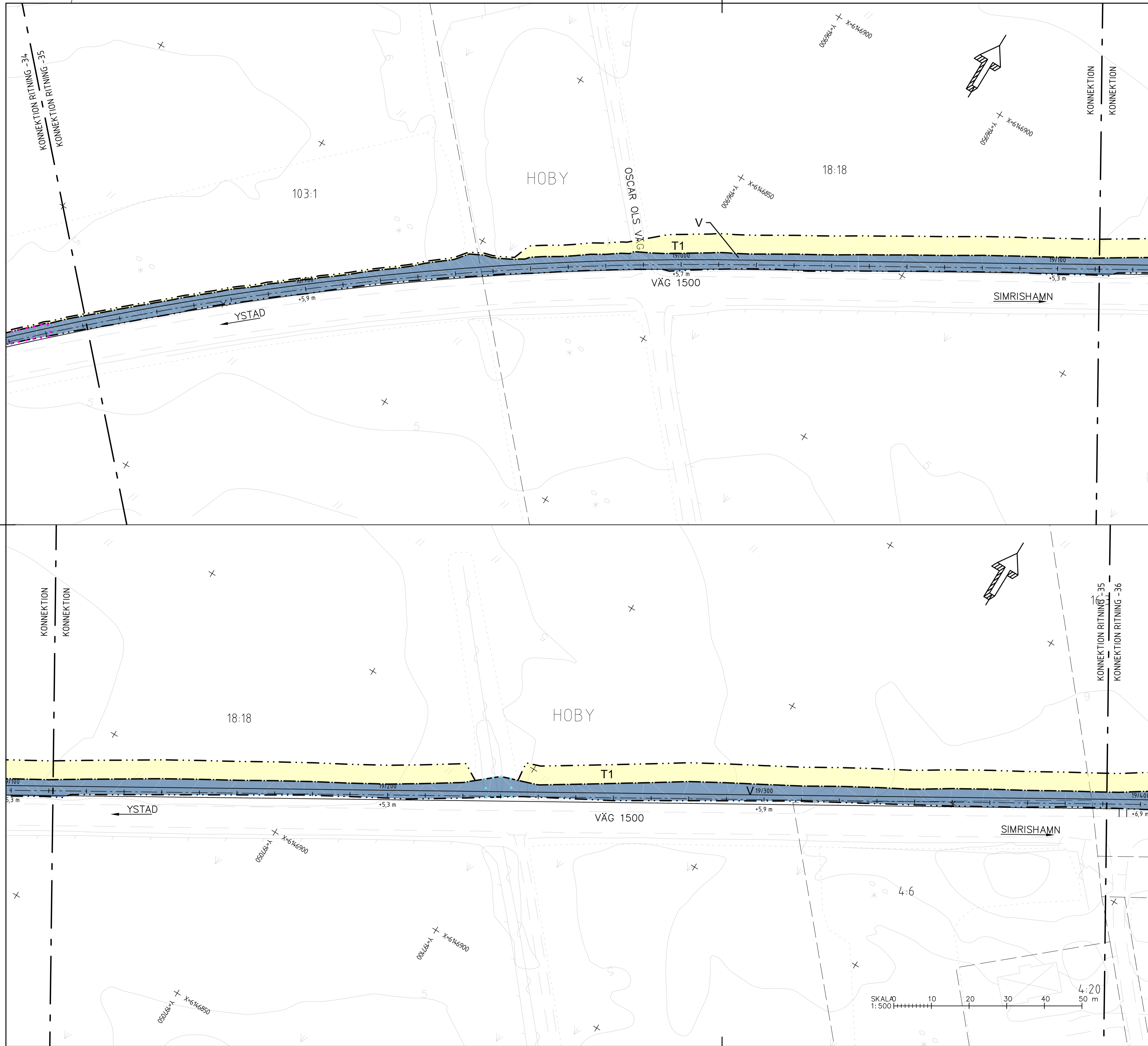
VERKSAMHETER/ÅTGÄRDER SOM UNDANTAS FRÅN FÖRBUD ENLIGT MILJÖBALKEN

- Vägområde inom strandskydd
 - Vägområde inom biotopskydd
- Förbuden som avser verksamhet eller åtgärd inom generellt biotopskyddsområde (7:11 2 st. Mb) gäller inte byggande av allmän väg.
Förbudet mot åtgärd inom strandskyddsområde (7:15 mb) gäller inte byggande av allmän väg.
Skyldigheten att göra anmälan för samråd enligt 12:6 mb gäller inte för de verksamheter och åtgärder som behövs för att bygga vägen och som fastställs och ingår i vägområde för allmän väg eller område för tillfällig nyttjanderätt.

BLADINDELNING



TYP AV PLAN		VÄGPLAN	
GRANSKNINGSSTATUS / SYFTE			
HANDLINGSTYP			
GRANSKNINGSHANDLING			
DATUM	2021-04-06	LEVERANS / ÄNDRINGS-PM	
OBJEKT	VÄG 1022 OCH 1500 HAMMAR-SKILLINGE, GC-VÄG		
DELOMRÅDE / BANDEL	1 HAMMAR - SKILLINGE		
ANLÄGGNINGSDEL	01 GÅNG- OCH CYKELVÄG		
OBJEKTNUMMER / KM	157284	KONSTRUKTIONNUMMER	
BESTÄLLARE	TRAFIKVERKET	LEVERANTÖR	ÅF INFRASTRUCTURE
SKAPAD AV	J. ÅKERSTRÖM	UPPRAGSNUMMER	741384
GRANSKAD AV	L. KIHLEBERG	ÄNDRING	
RITNINGSTYP	PLANRITNING		
TEKNIKOMRÅDE / INNEHÅLL	VÄGUTFORMNING OCH TRAFIK		
BESKRIVNING	PLANKARTA		
SKALA	1:500	FORMAT	A1
RITNINGNUMMER	1 01 T 02 34	BLAD	NÄSTA BLAD
		BET	



TECKENFÖRKLARING

MARKANSPRÅK

- Gräns för vägområde
- Avgränsning mellan olika typer av markanspråk
- Nytt vägområde med vägrätt
- Nytt vägområde med inskränkt vägrätt
- Tillfällig nyttjanderätt

VI1 - Nytt vägområde där väghållarens rättighet är inskränkt till att endast gälla tillträde för underhåll av stödmurar.

VI2 - Nytt vägområde där väghållarens rättighet är inskränkt till att endast gälla tillträde för att underhålla diken och trummor.

T1 - Tillfällig nyttjanderätt för byggvägar och massupplag. Gäller under byggtiden, dock längst till och med 6 mån efter slutbesiktning.

T2 - Tillfällig nyttjanderätt för etableringsyta. Gäller under byggtiden, dock längst till och med 6 mån efter slutbesiktning.

INSKRÄNKT DRIFT AV VÄG

Gång- och cykelvägen kommer ej att vinterväghållas

SKYDDSÅTGÄRDER OCH FÖRSIKTIGHETSMÅTT

Sk1: Markering eller avgränsning av skyddsåtgärder och försiktighetsmått. Grodbarriär.

ÖVRIGA BETECKNINGAR PÅ PLANKARTAN

- Ny GC-väg, vägbänkanter, längdmätning och höjdsättning
- Fastighetsgräns
- Traktgräns
- Kommungräns
- Fastighetsbeteckning
- Byggnad

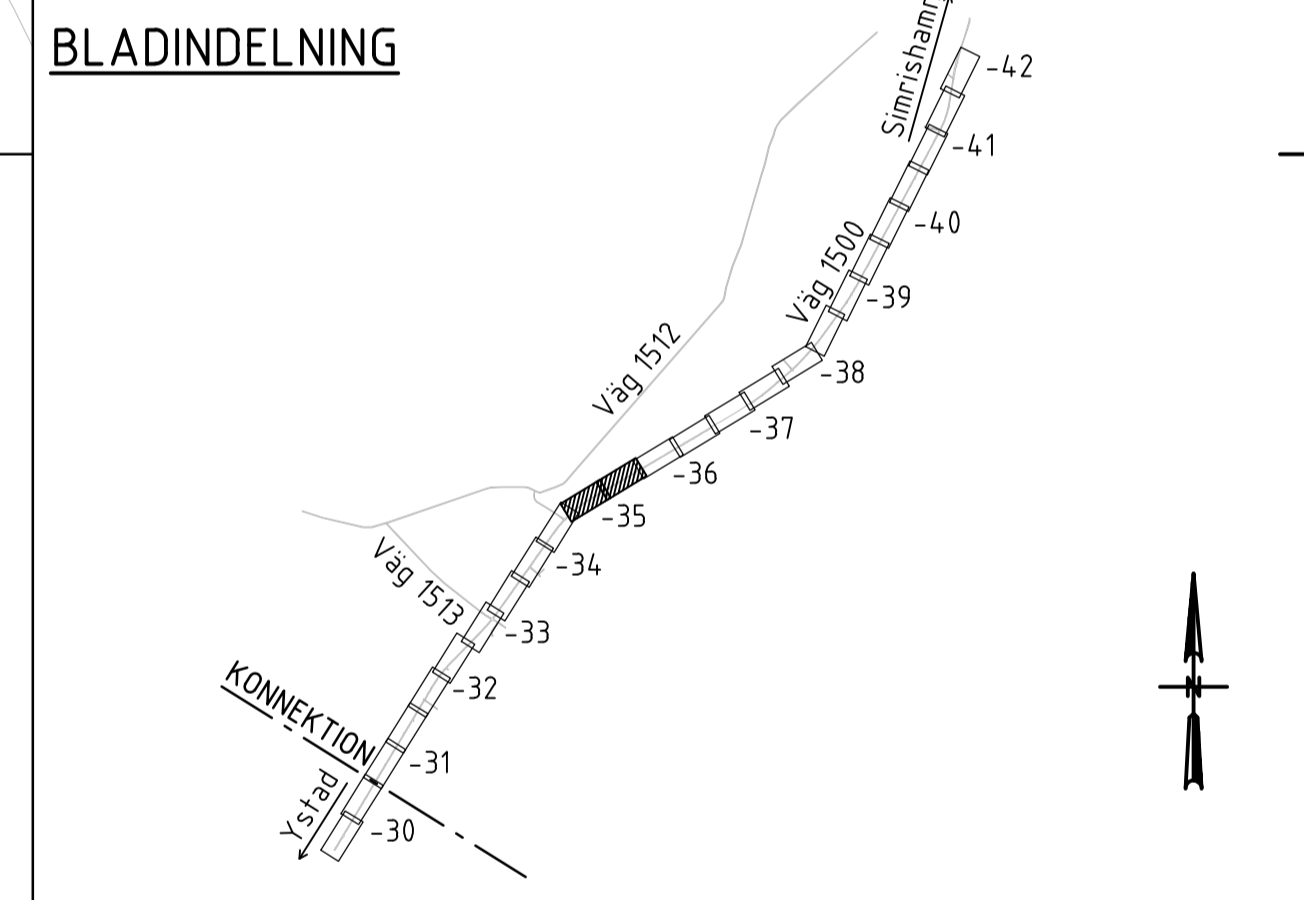
VERKSAMHETER/ÅTGÄRDER SOM UNDANTAS FRÅN FÖRBUD ENLIGT MILJÖBALKEN

- Vägområde inom strandskydd
- Vägområde inom biotopskydd

Förbuden som avser verksamhet eller åtgärd inom generellt biotopskyddsområde (7:11 2 st. Mb) gäller inte byggande av allmän väg.

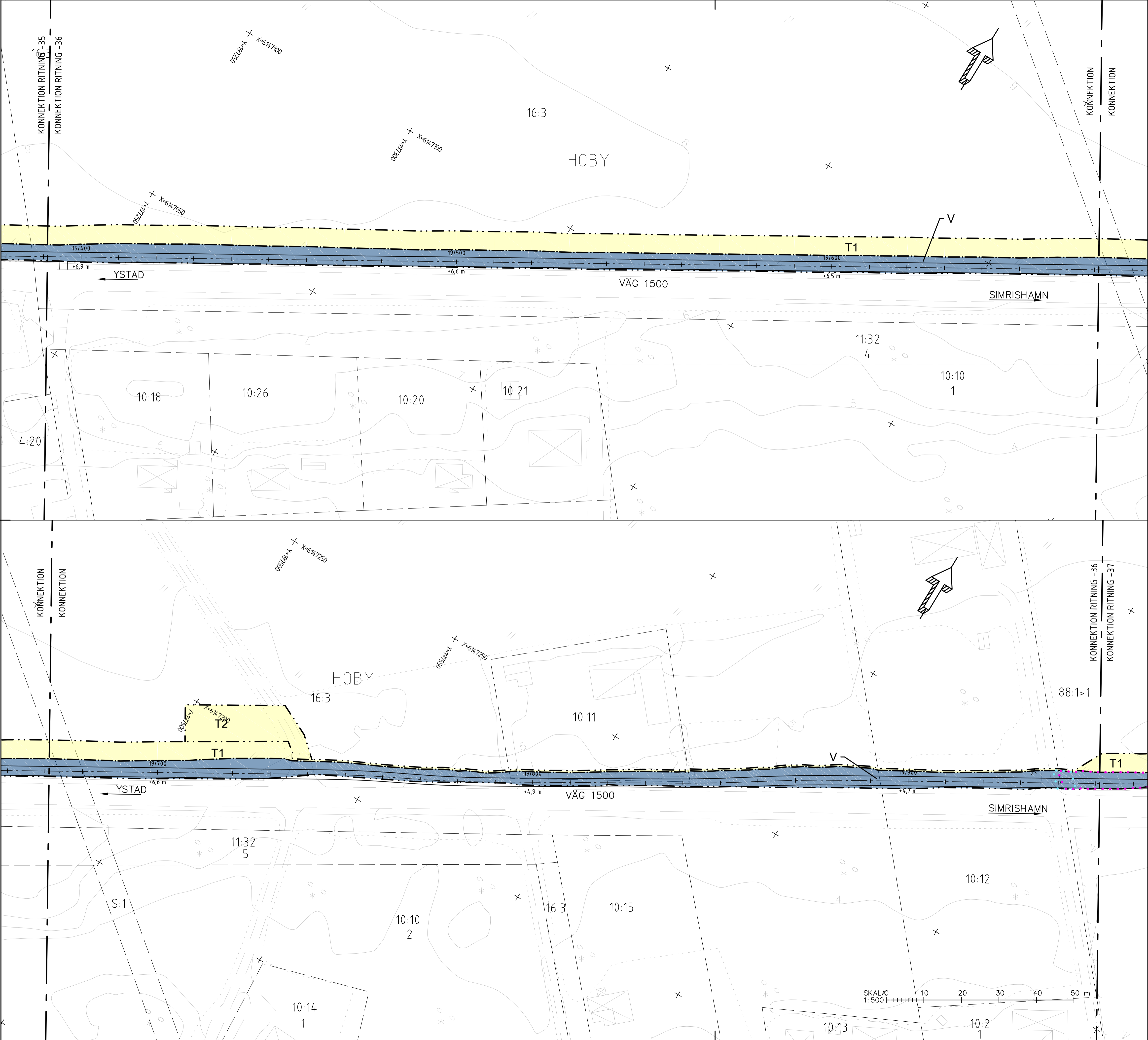
Förbuden mot åtgärd inom strandskyddsområde (7:15 mb) gäller inte byggande av allmän väg.

Skyldigheten att göra anmälan för samråd enligt 12:6 mb gäller inte för de verksamheter och åtgärder som behövs för att bygga vägen och som fastställs och ingår i vägområde för allmän väg eller område för tillfällig nyttjanderätt.



TYP AV PLAN		VÄGPLAN	
GRANSKNINGSSTATUS / SYFTE			
HANDLINGSTYP			
GRANSKNINGSHANDLING			
DATUM	2021-04-06	LEVERANS / ÄNDRINGS-PM	
OBJEKT			
VÄG 1022 OCH 1500 HAMMAR-SKILLINGE, GC-VÄG			
DELOMRÅDE / BANDEL			
1 HAMMAR - SKILLINGE			
ANLÄGGNINGSDEL			
01 GÅNG- OCH CYKELVÄG			
OBJEKTNUMMER / KM	157284	KONSTRUKTIONNUMMER	
BESTÄLLARE		LEVERANTÖR	
TRAFIKVERKET		ÅF INFRASTRUCTURE	
SKAPAD AV	J. ÅKERSTRÖM	UPPDRAGSNUMMER	741384
GODKÄND AV	L. KIHLEBERG	AVDELNING	
RITNINGSTYP			
PLANRITNING			
TEKNIKOMRÅDE / INNEHÅLL			
VÄGUTFORMNING OCH TRAFIK			
BESKRIVNING			
PLANKARTA			
SL 10000			
KM 18/840 - 19/390			
SKALA	1:500	FORMAT	A1
RITNINGNUMMER	1 01 T 02 35	BLAD	NÄSTA BLAD
		BET	

2019-07-22:51
 2019-07-22:52
 2019-07-22:53
 2019-07-22:54
 2019-07-22:55
 2019-07-22:56
 2019-07-22:57
 2019-07-22:58
 2019-07-22:59
 2019-07-23:00
 2019-07-23:01
 2019-07-23:02
 2019-07-23:03
 2019-07-23:04
 2019-07-23:05
 2019-07-23:06
 2019-07-23:07
 2019-07-23:08
 2019-07-23:09
 2019-07-23:10
 2019-07-23:11
 2019-07-23:12
 2019-07-23:13
 2019-07-23:14
 2019-07-23:15
 2019-07-23:16
 2019-07-23:17
 2019-07-23:18
 2019-07-23:19
 2019-07-23:20
 2019-07-23:21
 2019-07-23:22
 2019-07-23:23
 2019-07-23:24
 2019-07-23:25
 2019-07-23:26
 2019-07-23:27
 2019-07-23:28
 2019-07-23:29
 2019-07-23:30
 2019-07-23:31
 2019-07-23:32
 2019-07-23:33
 2019-07-23:34
 2019-07-23:35
 2019-07-23:36
 2019-07-23:37
 2019-07-23:38
 2019-07-23:39
 2019-07-23:40
 2019-07-23:41
 2019-07-23:42
 2019-07-23:43
 2019-07-23:44
 2019-07-23:45
 2019-07-23:46
 2019-07-23:47
 2019-07-23:48
 2019-07-23:49
 2019-07-23:50
 2019-07-23:51
 2019-07-23:52
 2019-07-23:53
 2019-07-23:54
 2019-07-23:55
 2019-07-23:56
 2019-07-23:57
 2019-07-23:58
 2019-07-23:59
 2019-07-24:00



TECKENFÖRKLARING
 MARKANSPRÅK

KOORDINATSYSTEM
 PLANSYSTEM: SWEREF 99 13 30
 HÖJDSYSTEM: RH 2000

- +—+— Gräns för vägområde
- +—+— Avgränsning mellan olika typer av markanspråk
- V** Nytt vägområde med vägrätt
- Vi** Nytt vägområde med inskränkt vägrätt
- T** Tillfällig nyttjanderätt

- VI1** - Nytt vägområde där väghållarens rättighet är inskränkt till att endast gälla tillträde för underhåll av stödmurar.
VI2 - Nytt vägområde där väghållarens rättighet är inskränkt till att endast gälla tillträde för att underhålla diken och trummar.
T1 - Tillfällig nyttjanderätt för byggvägar och massupplag. Gäller under byggtiden, dock längst till och med 6 mån efter slutbesiktning.
T2 - Tillfällig nyttjanderätt för etableringsyta. Gäller under byggtiden, dock längst till och med 6 mån efter slutbesiktning.

INSKRÄNKT DRIFT AV VÄG
 Gång- och cykelvägen kommer ej att vinterväghållas

- SKYDDÅTGÄRDER OCH FÖRSIKTIGHETSMÅTT**
- Markering eller avgränsning av skyddsåtgärder och försiktighetsmått
 - Sk1** Grodbarriär

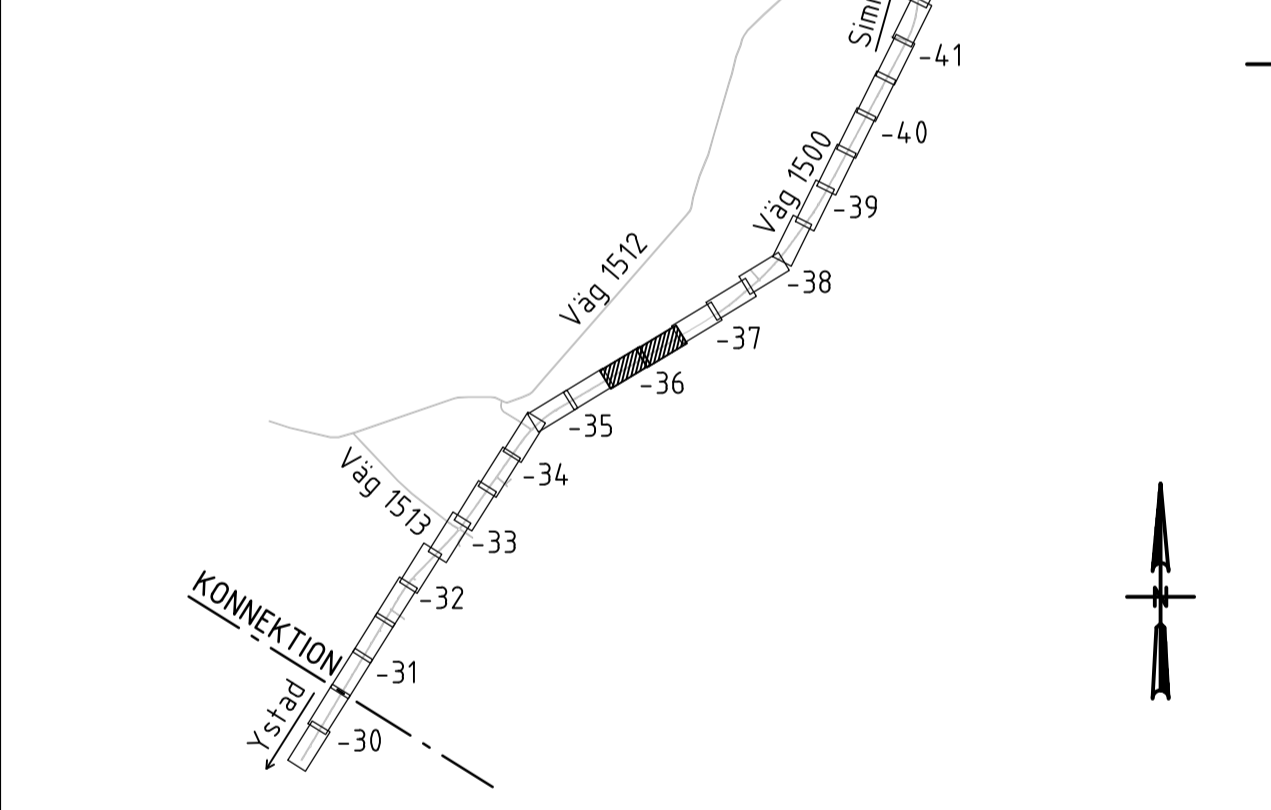
- ÖVRIGA BETECKNINGAR PÅ PLANKARTAN**
- |---|---|---|---| Ny GC-väg, vägbankanter, längdmätning och höjdsättning
 - |-|-|-| Fastighetsgräns
 - |-|-|-| Traktgräns
 - |-|-|-| Kommungräns
 - |-|-|-| Fastighetsbeteckning
 - 1:27 Byggnad

VERKSAMHETER/ÅTGÄRDER SOM UNDANTAS FRÅN FÖRBUD ENLIGT MILJÖBALKEN

- Vägområde inom strandskydd
- Vägområde inom biotopskydd

Förbuden som avser verksamhet eller åtgärd inom generellt biotopskyddsområde (7:11 2 st. Mb) gäller inte byggande av allmän väg.
 Förbuden mot åtgärd inom strandskyddsområde (7:15 mb) gäller inte byggande av allmän väg.
 Skyldigheten att göra anmälan för samråd enligt 12:6 mb gäller inte för de verksamheter och åtgärder som behövs för att bygga vägen och som fastställs och ingår i vägområde för allmän väg eller område för tillfällig nyttjanderätt.

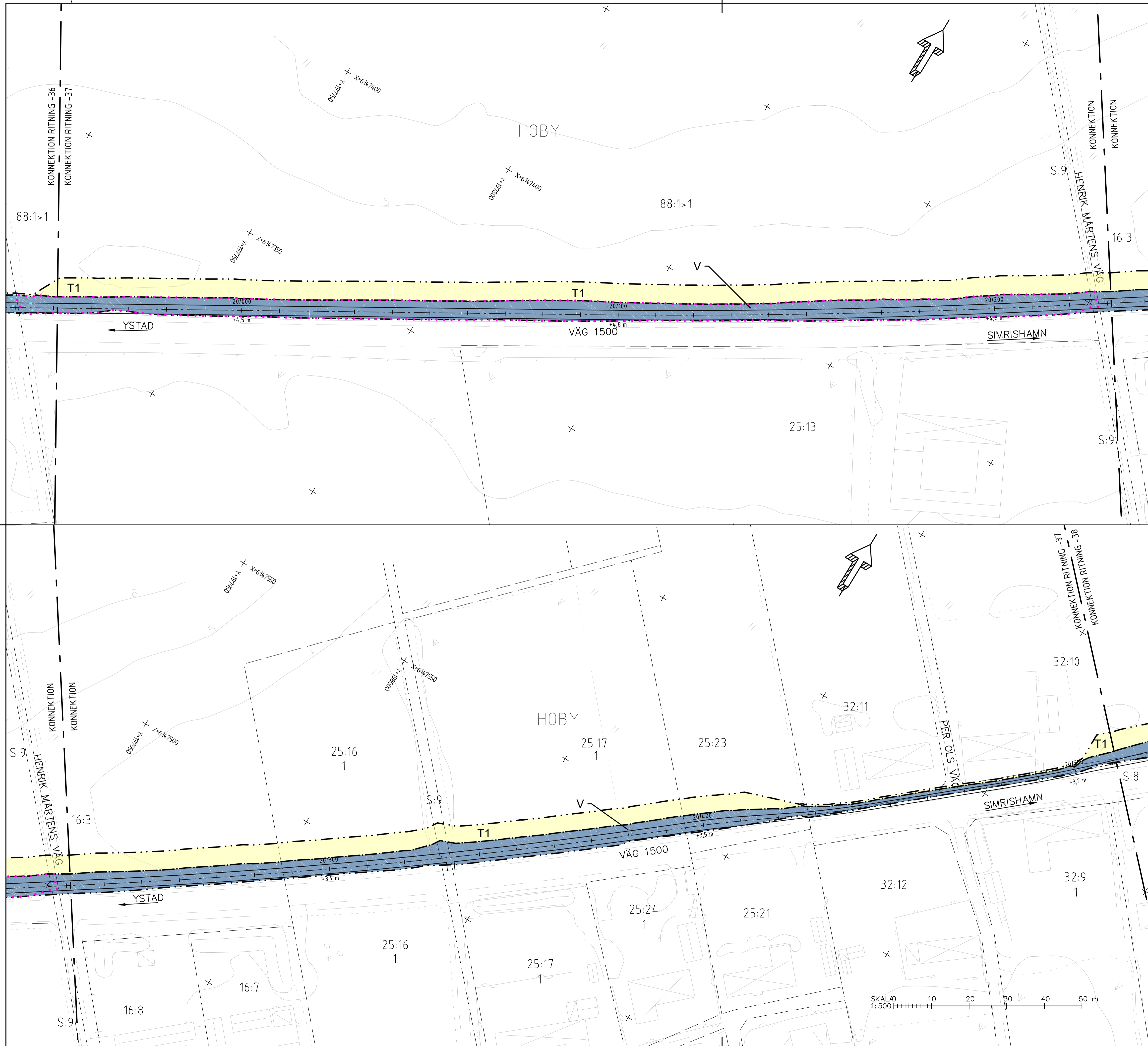
BLADINDELNING



TYP AV PLAN		VÄGPLAN	
GRANSKNINGSSTATUS / SYFTE			
HANDLINGSTYP		GRANSKNINGSHANDLING	
DATUM	2021-04-06	LEVERANS / ÄNDRINGS-PM	
OBJEKT	VÄG 1022 OCH 1500 HAMMAR-SKILLINGE, GC-VÄG		
DELOMRÅDE / BANDEL	1 HAMMAR - SKILLINGE		
ANLÄGNINGSDEL	01 GÅNG- OCH CYKELVÄG		
OBJEKTNUMMER / KM	157284	KONSTRUKTIONNUMMER	
BESTÄLLARE	TRAFIKVERKET	LEVERANTÖR	AF INFRASTRUCTURE
SKAPAD AV	J. ÅKERSTRÖM	UPPRAGSNUMMER	741384
GODKÄND AV	L. KIHLEBERG	ÄNDELNING	
RITNINGSTYP	PLANRITNING		
TEKNIKOMRÅDE / INNEHÅLL	VÄGUTFORMNING OCH TRAFIK		
BESKRIVNING	PLANKARTA		
SKALA	1:500	FORMAT	A1
RITNINGNUMMER	1 01 T 02 36	BLAD	NÄSTA BLAD
		BET	

- XREFMODELL \0009701
- 2019-07-22

Lager:



TECKENFÖRKLARING

- MARKANSPRÅK**
- Gräns för vägområde
 - Avgränsning mellan olika typer av markanspråk
 - Nytt vägområde med vägrätt
 - Nytt vägområde med inskränkt vägrätt
 - Tillfällig nyttjanderätt

Vi1 - Nytt vägområde där väghållarens rättighet är inskränkt till att endast gälla tillträde för underhåll av stödmurar.
 Vi2 - Nytt vägområde där väghållarens rättighet är inskränkt till att endast gälla tillträde för att underhålla diken och trummar.
 T1 - Tillfällig nyttjanderätt för byggvägar och massupplag. Gäller under byggtiden, dock längst till och med 6 mån efter slutbesiktning.
 T2 - Tillfällig nyttjanderätt för etableringsyta. Gäller under byggtiden, dock längst till och med 6 mån efter slutbesiktning.

INSKRÄNKT DRIFT AV VÄG
 Gång- och cykelvägen kommer ej att vinterväghållas

- SKYDDSÅTGÄRDER OCH FÖRSIKTIGHETSMÅTT**
- Markering eller avgränsning av skyddsåtgärder och försiktighetsmått
 - Sk1 Grodbarriär

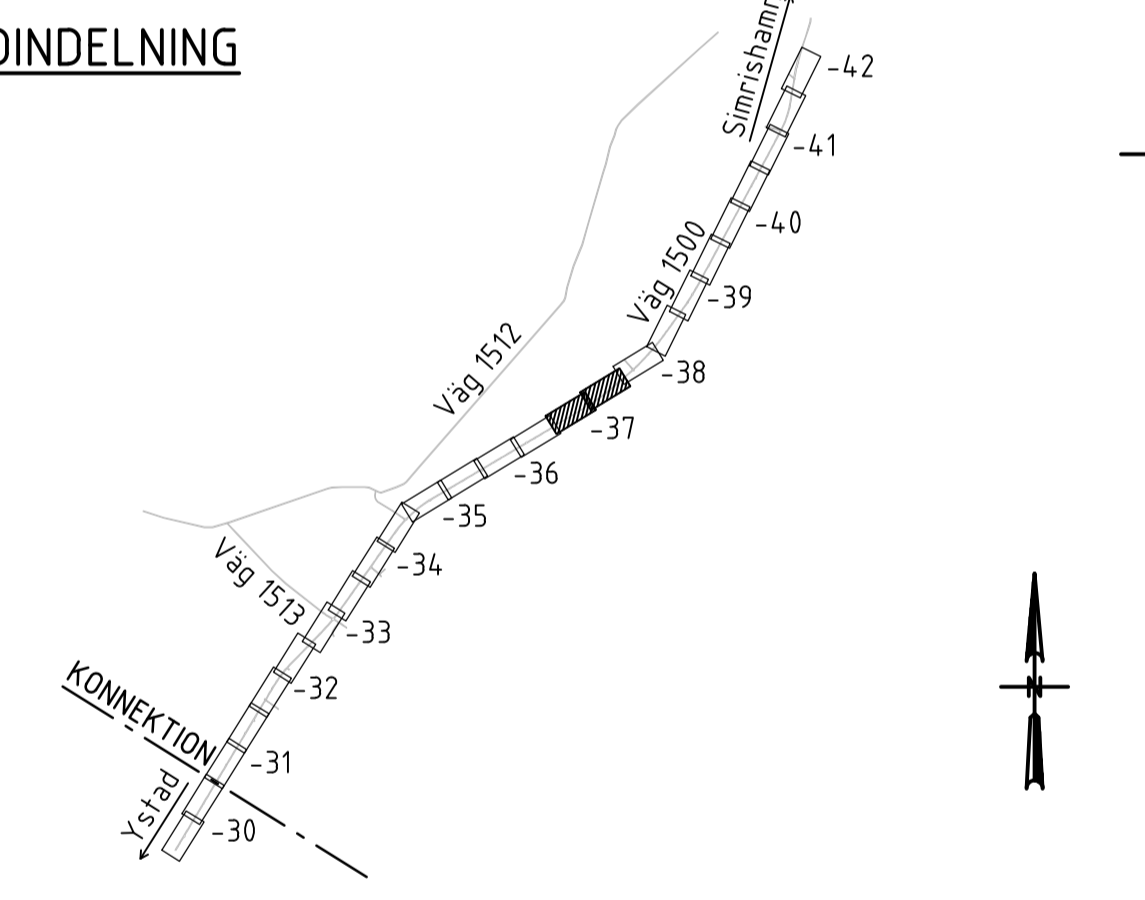
- ÖVRIGA BETECKNINGAR PÅ PLANKARTAN**
- Ny GC-väg, vägbankmarker, längdmätning och höjsättning
 - Fastighetsgräns
 - Traktgräns
 - Kommungräns
 - Fastighetsbeteckning
 - Byggnad

VERKSAMHETER/ÅTGÄRDER SOM UNDANTAS FRÅN FÖRBUD ENLIGT MILJÖBALKEN

- Vägområde inom strandskydd
- Vägområde inom biotopskydd

Förbud som avser verksamhet eller åtgärd inom generellt biotopskyddsområde (7:11 2 st. Mb) gäller inte byggande av allmän väg.
 Förbud mot åtgärd inom strandskyddsområde (7:15 mb) gäller inte byggande av allmän väg.
 Skyldigheten att göra anmälan för samråd enligt 12:6 gäller inte för de verksamheter och åtgärder som behövs för att bygga vägen och som fastställs och ingår i vägområde för allmän väg eller område för tillfällig nyttjanderätt.

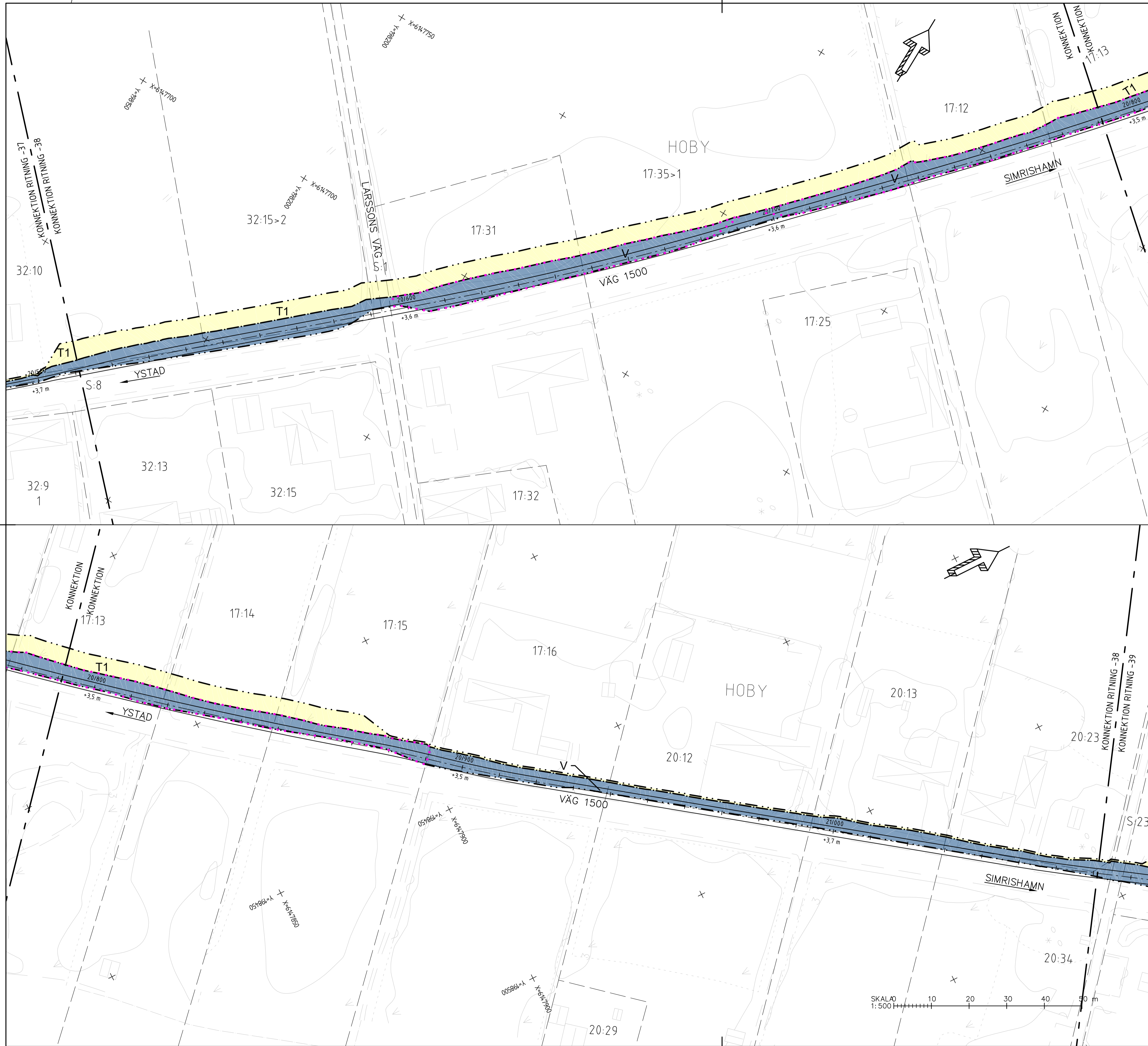
BLADINDELNING



TYP AV PLAN		VÄGPLAN	
GRANSKNINGSSTATUS / SYFTE			
HANDLINGSTYP			
GRANSKNINGSHANDLING			
DATUM	2021-04-06	LEVERANS / ÄNDRINGS-PM	
OBJEKT			
VÄG 1022 OCH 1500 HAMMAR-SKILLINGE, GC-VÄG			
DELOMRÅDE / BANDEL			
1 HAMMAR - SKILLINGE			
ANLÄGGNINGSDDEL			
01 GÅNG- OCH CYKELVÄG			
OBJEKTNUMMER / KM	157284	KONSTRUKTIONNUMMER	
BESTÄLLARE		LEVERANTÖR	
TRAFIKVERKET		ÅF INFRASTRUCTURE	
SKAPAD AV		UPPRAGSNUMMER	
J. ÅKERSTRÖM		741384	
GODKÄND AV		ÄVDELNING	
L. KIHLEBERG			
RITNINGSTYP			
PLANRITNING			
TEKNIKOMRÅDE / INNEHÅLL			
VÄGUTFORMNING OCH TRAFIK			
BESKRIVNING			
PLANKARTA			
SL 10000		FORMAT	
KM 19/950 - 20/510		A1	
SKALA	1:500	FÖRVALTNINGSNUMMER	
RITNINGSNUMMER	1 01 T 02 37	BLAD	NÄSTA BLAD
		BET	



XREF:MOBELL_20099701_2019-07-12251
 MOBELL_20099701_2019-07-12252
 MOBELL_20099701_2019-07-12253
 MOBELL_20099701_2019-07-12254
 MOBELL_20099701_2019-07-12255
 MOBELL_20099701_2019-07-12256
 MOBELL_20099701_2019-07-12257
 MOBELL_20099701_2019-07-12258
 MOBELL_20099701_2019-07-12259
 MOBELL_20099701_2019-07-12260
 MOBELL_20099701_2019-07-12261
 MOBELL_20099701_2019-07-12262
 MOBELL_20099701_2019-07-12263
 MOBELL_20099701_2019-07-12264
 MOBELL_20099701_2019-07-12265
 MOBELL_20099701_2019-07-12266
 MOBELL_20099701_2019-07-12267
 MOBELL_20099701_2019-07-12268
 MOBELL_20099701_2019-07-12269
 MOBELL_20099701_2019-07-12270



TECKENFÖRKLARING

KOORDINATSYSTEM
PLANSYSTEM: SWEREF 99 13 30
HÖJDSYSTEM: RH 2000

MARKANSPRÅK

- Gräns för vägområde
- Avgränsning mellan olika typer av markanspråk
- V: Nytt vägområde med vägrätt
- Vi: Nytt vägområde med inskränkt vägrätt
- T: Tillfällig nyttjanderätt

- V1 - Nytt vägområde där väghållarens rättighet är inskränkt till att endast gälla tillträde för underhåll av stödmurar
- V2 - Nytt vägområde där väghållarens rättighet är inskränkt till att endast gälla tillträde för att underhålla diken och trummar
- T1 - Tillfällig nyttjanderätt för byggvägar och massupplag. Gäller under byggtiden, dock längst till och med 6 mån efter slutbesiktning
- T2 - Tillfällig nyttjanderätt för etableringsyta. Gäller under byggtiden, dock längst till och med 6 mån efter slutbesiktning

INSKRÄNKT DRIFT AV VÄG

Gång- och cykelvägen kommer ej att vinterväghållas

SKYDDSÅTGÄRDER OCH FÖRSIKTIGHETSMÅTT

- Sk1: Markering eller avgränsning av skyddsåtgärder och försiktighetsmått
- : Grodbarriär

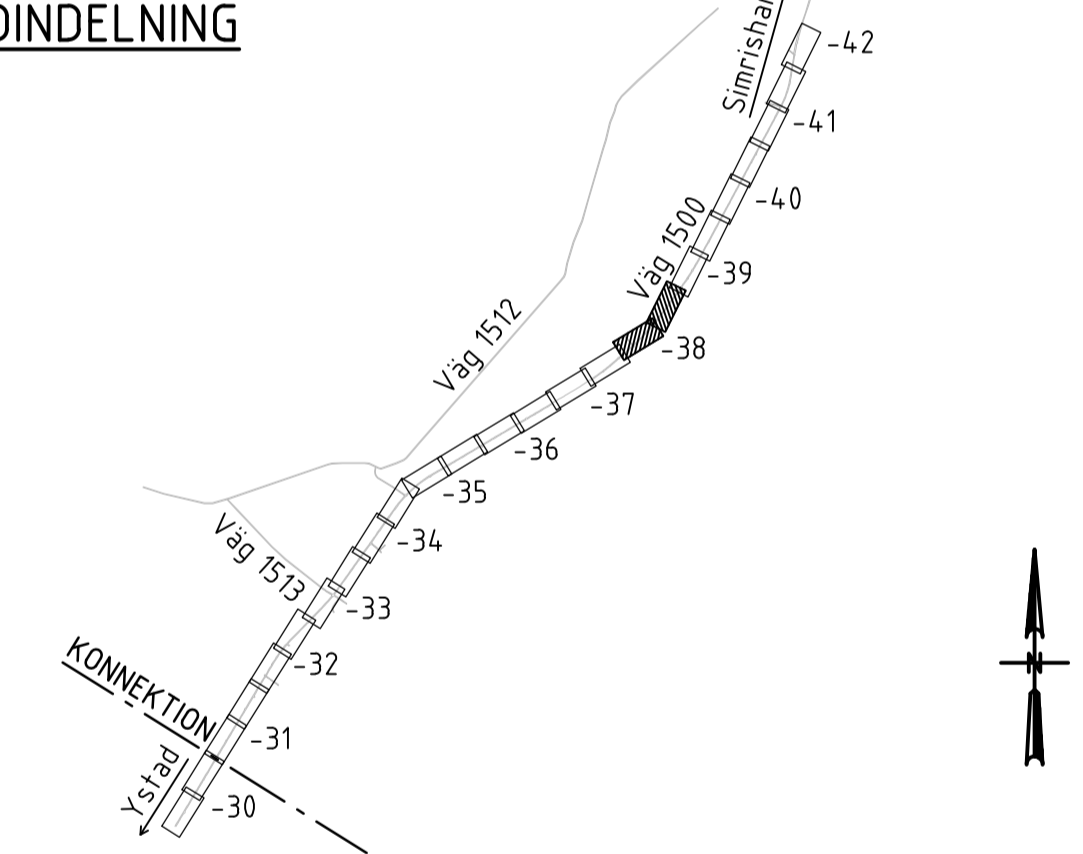
ÖVRIGA BETECKNINGAR PÅ PLANKARTAN

- : Ny GC-väg, vägbankar, längdmätning och höjdsättning
 - : Fastighetsgräns
 - : Traktgräns
 - : Kommungräns
 - : Fastighetsbeteckning
 - : Byggnad
- 1:27

VERKSAMHETER/ÅTGÄRDER SOM UNDANTAS FRÅN FÖRBUD ENLIGT MILJÖBALKEN

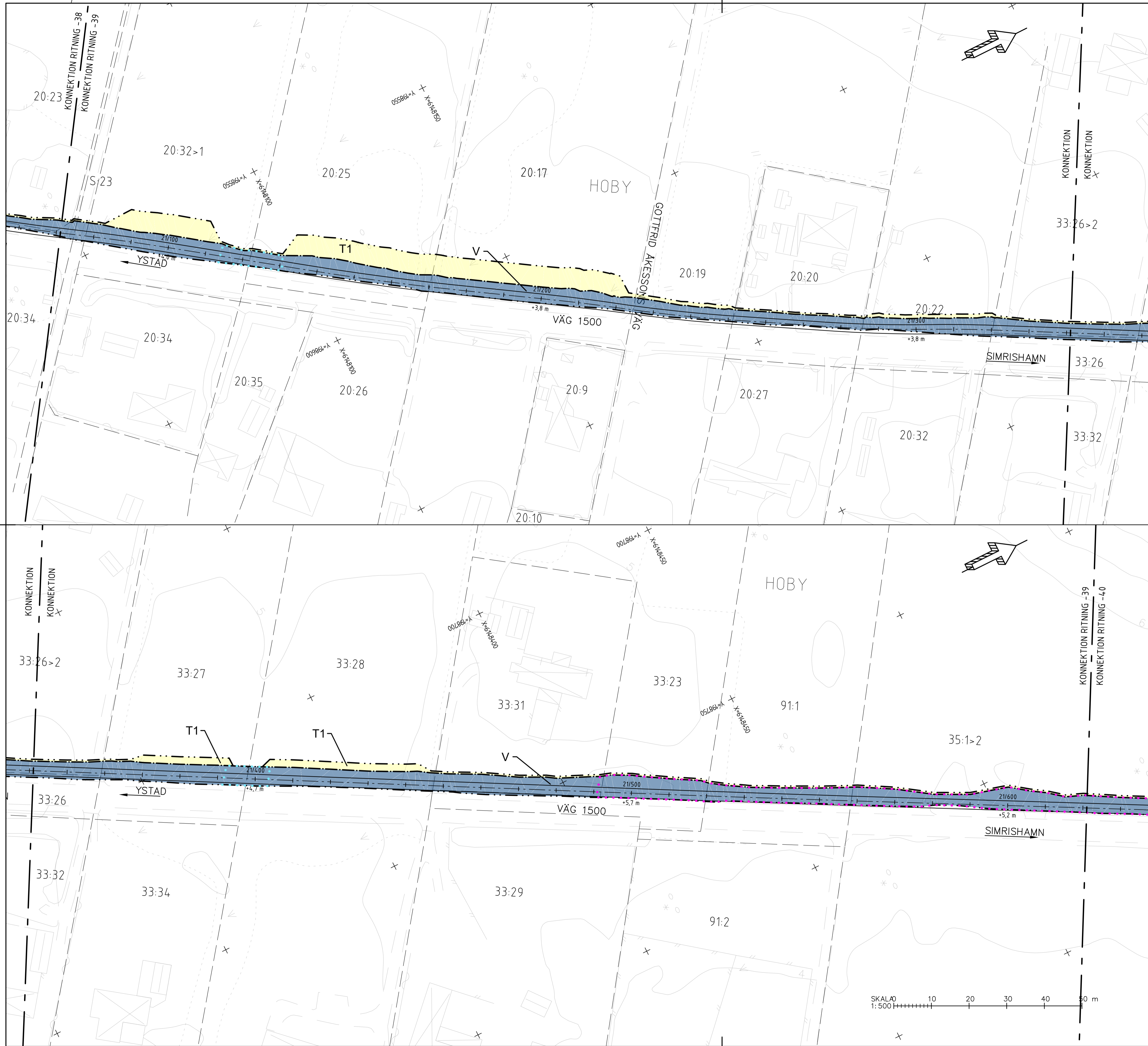
- : Vägområde inom strandskydd
 - : Vägområde inom biotopskydd
- Förbuden som avser verksamhet eller åtgärd inom generellt biotopskyddsområde (7:11 2 st. Mb) gäller inte byggande av allmän väg.
 Förbudet mot åtgärd inom strandskyddsområde (7:15 mb) gäller inte byggande av allmän väg.
 Skyldigheten att göra anmälan för samråd enligt 12:6 g gäller inte för de verksamheter och åtgärder som behövs för att bygga vägen och som fastställs och ingår i vägområde för allmän väg eller område för tillfällig nyttjanderätt.

BLADINDELNING



VÄGPLAN	
GRANSKNINGSSTATUS / SYFTE	
GRANSKNINGSHANDLING	
HANDLINGSTYP	LEVERANS / ÄNDRINGS-PÅ
GRANSKNINGSDATUM 2021-04-06	
OBJEKT	
VÄG 1022 OCH 1500 HAMMAR-SKILLINGE, GC-VÄG	
DELOMRÅDE / BANDEL	
1 HAMMAR - SKILLINGE	
ANLÄGGNINGSDDEL	
01 GÅNG- OCH CYKELVÄG	
OBJEKTNUMMER / KM 157284	KONSTRUKTIONSNUMMER
BESTÄLLARE	LEVERANTÖR
TRAFIKVERKET	ÅF INFRASTRUCTURE
SKAPAD AV J. ÅKERSTRÖM	UPPDRAGSNUMMER 741384
GODKÄND AV L. KIHLBERG	ÄNDELNING
RITNINGSTYP	
PLANRITNING	
TEKNIKOMRÅDE / INNEHÅLL	
VÄGUTFORMNING OCH TRAFIK	
BESKRIVNING	
PLANKARTA	
SL 10000 KM 20/510 - 21/070	
SKALA 1:500	FORMAT A1
RITNINGSNUMMER 1 01 T 02 38	FÖRVALTNINGSNUMMER
BLAD	NÄSTA BLAD
BET	

XREFMODELL_X0009701_2019-07-22351
 XREFMODELL_X0009701_2019-07-22351
 XREFMODELL_X0009701_2019-07-22351
 XREFMODELL_X0009701_2019-07-22351
 XREFMODELL_X0009701_2019-07-22351
 XREFMODELL_X0009701_2019-07-22351
 XREFMODELL_X0009701_2019-07-22351
 XREFMODELL_X0009701_2019-07-22351
 XREFMODELL_X0009701_2019-07-22351
 XREFMODELL_X0009701_2019-07-22351
 XREFMODELL_X0009701_2019-07-22351
 XREFMODELL_X0009701_2019-07-22351



TECKENFÖRKLARING

MARKANSPRÅK

- Gräns för vägområde
- Avgränsning mellan olika typer av markanspråk
- V** Nytt vägområde med vägrätt
- Vi** Nytt vägområde med inskränkt vägrätt
- T** Tillfällig nyttjanderätt

Vi1 - Nytt vägområde där väghållarens rättighet är inskränkt till att endast gälla tillträde för underhåll av stödmurar.
Vi2 - Nytt vägområde där väghållarens rättighet är inskränkt till att endast gälla tillträde för att underhålla diken och trummar.
T1 - Tillfällig nyttjanderätt för byggvägar och massupplag. Gäller under byggtiden, dock längst till och med 6 mån efter slutbesiktning.
T2 - Tillfällig nyttjanderätt för etableringsyta. Gäller under byggtiden, dock längst till och med 6 mån efter slutbesiktning.

INSKRÄNKT DRIFT AV VÄG
Gång- och cykelvägen kommer ej att vinterväghållas

SKYDDSÅTGÄRDER OCH FÖRSIKTIGHETSMÅTT

- Sk1: Markering eller avgränsning av skyddsåtgärder och försiktighetsmått. Grodbarriär.

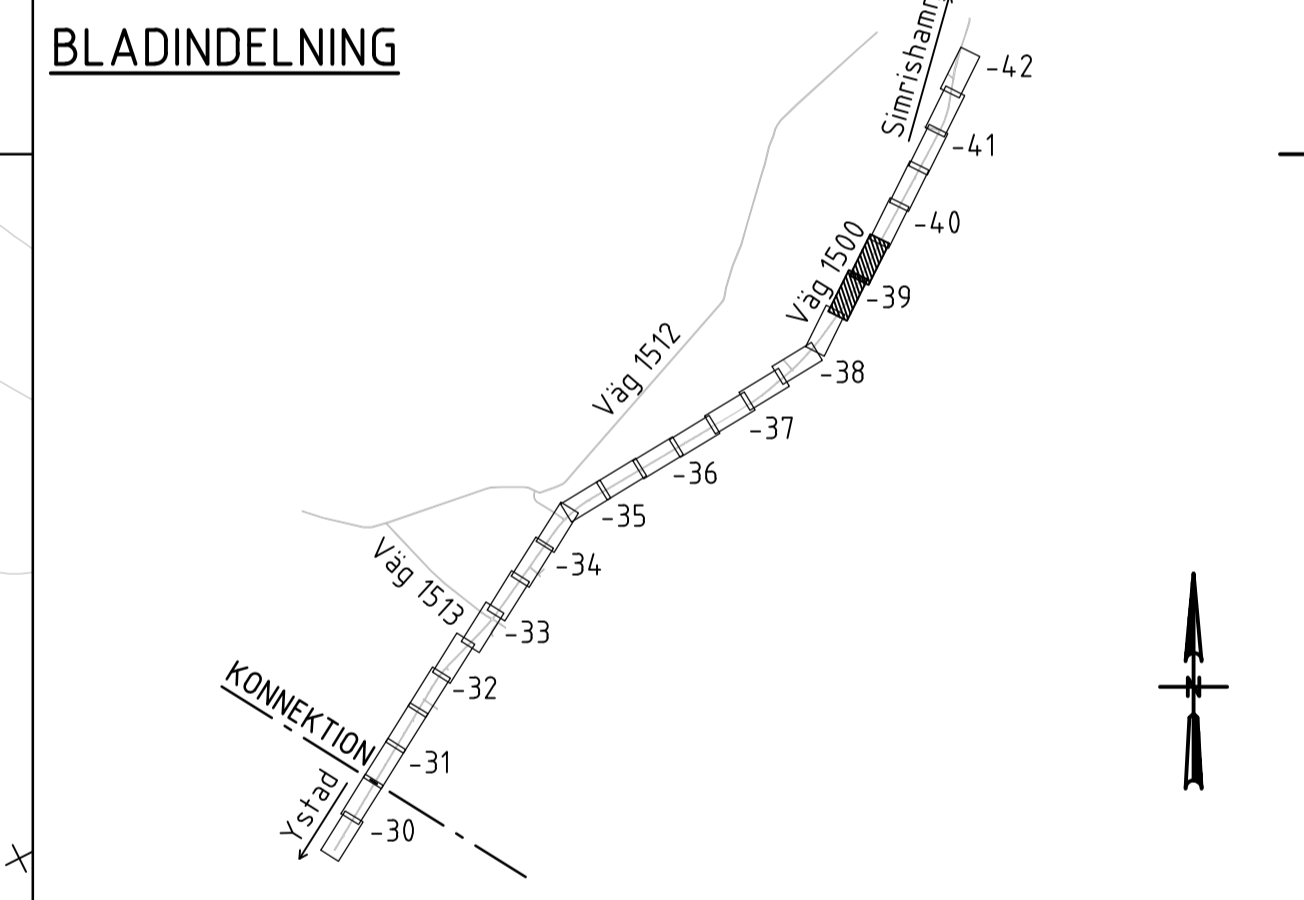
ÖVRIGA BETECKNINGAR PÅ PLANKARTAN

- Ny GC-väg, vägbankanter, längdmätning och höjsättning
- Fastighetsgräns
- Traktgräns
- Kommungräns
- Fastighetsbeteckning
- Byggnad

VERKSAMHETER/ÅTGÄRDER SOM UNDANTAS FRÅN FÖRBUD ENLIGT MILJÖBALKEN

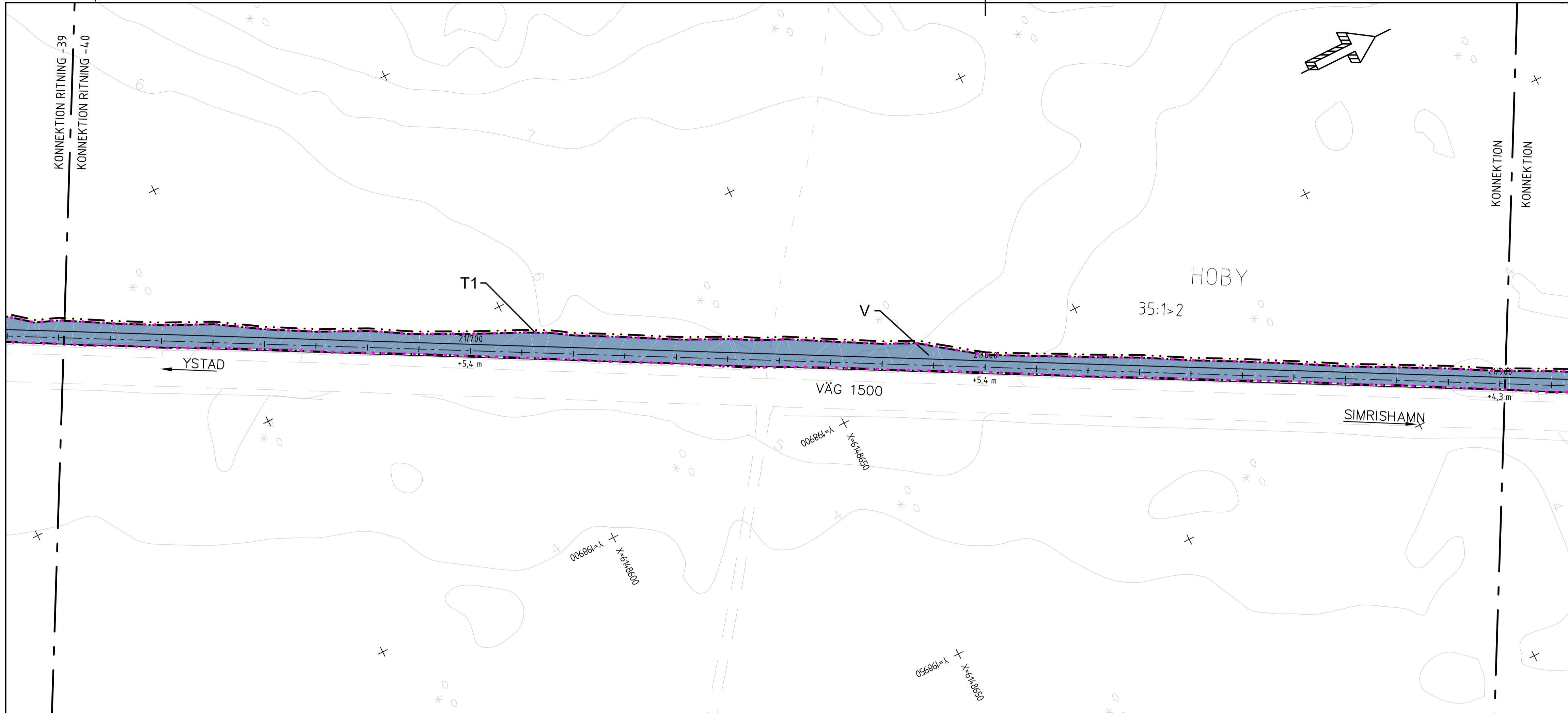
- Vägområde inom strandskydd
- Vägområde inom biotopskydd

Förbudet som avser verksamhet eller åtgärd inom generellt biotopskyddsområde (7:11 2 st. Mb) gäller inte byggande av allmän väg.
Förbudet mot åtgärd inom strandskyddsområde (7:15 mb) gäller inte byggande av allmän väg.
Skyldigheten att göra anmälan för samråd enligt 12:6 mb gäller inte för de verksamheter och åtgärder som behövs för att bygga vägen och som fastställs och ingår i vägområde för allmän väg eller område för tillfällig nyttjanderätt.



TYP AV PLAN		VÄGPLAN	
GRANSKNINGSSTATUS / SYFTE			
HANDLINGSTYP			
GRANSKNINGSHANDLING			
DATUM	2021-04-06	LEVERANS / ÄNDRINGS-PM	
OBJEKT			
VÄG 1022 OCH 1500 HAMMAR-SKILLINGE, GC-VÄG			
DELOMRÅDE / BANDEL			
1 HAMMAR - SKILLINGE			
ANLÄGGNINGSDEL			
01 GÅNG- OCH CYKELVÄG			
OBJEKTNUMMER / KM	157284	KONSTRUKTIONNUMMER	
BESTÄLLARE		LEVERANTÖR	
TRAFIKVERKET		ÅF INFRASTRUCTURE	
SKAPAD AV	J. ÅKERSTRÖM	UPPDRAGSNUMMER	741384
GRANSKAD AV	L. KIHLEBERG	ÄNDRINGSNUMMER	
RITNINGSTYP			
PLANRITNING			
TEKNIKOMRÅDE / INNEHÅLL			
VÄGUTFORMNING OCH TRAFIK			
BESKRIVNING			
PLANKARTA			
SL 10000			
KM 21/070 - 21/620			
SKALA	1:500	FORMAT	A1
RITNINGNUMMER	1 01 T 02 39	BLAD	NÄSTA BLAD
		BET	

2019-07-22:51
 2019-07-22:52
 2019-07-22:53
 2019-07-22:54
 2019-07-22:55
 2019-07-22:56
 2019-07-22:57
 2019-07-22:58
 2019-07-22:59
 2019-07-23:00
 2019-07-23:01
 2019-07-23:02
 2019-07-23:03
 2019-07-23:04
 2019-07-23:05
 2019-07-23:06
 2019-07-23:07
 2019-07-23:08
 2019-07-23:09
 2019-07-23:10
 2019-07-23:11
 2019-07-23:12
 2019-07-23:13
 2019-07-23:14
 2019-07-23:15
 2019-07-23:16
 2019-07-23:17
 2019-07-23:18
 2019-07-23:19
 2019-07-23:20
 2019-07-23:21
 2019-07-23:22
 2019-07-23:23
 2019-07-23:24
 2019-07-23:25
 2019-07-23:26
 2019-07-23:27
 2019-07-23:28
 2019-07-23:29
 2019-07-23:30
 2019-07-23:31
 2019-07-23:32
 2019-07-23:33
 2019-07-23:34
 2019-07-23:35
 2019-07-23:36
 2019-07-23:37
 2019-07-23:38
 2019-07-23:39
 2019-07-23:40
 2019-07-23:41
 2019-07-23:42
 2019-07-23:43
 2019-07-23:44
 2019-07-23:45
 2019-07-23:46
 2019-07-23:47
 2019-07-23:48
 2019-07-23:49
 2019-07-23:50
 2019-07-23:51
 2019-07-23:52
 2019-07-23:53
 2019-07-23:54
 2019-07-23:55
 2019-07-23:56
 2019-07-23:57
 2019-07-23:58
 2019-07-23:59
 2019-07-24:00



TECKENFÖRKLARING

KOORDINATSYSTEM
PLANSYSTEM: SWEREF 99 13 30
HÖJDSYSTEM: RH 2000

MARKANSPRÅK

- Gräns för vägområde
- Avgränsning mellan olika typer av markanspråk
- Nytt vägområde med vägrätt
- Nytt vägområde med inskränkt vägrätt
- Tillfällig nyttjanderätt

- Vi1 - Nytt vägområde där väghållarens rättighet är inskränkt till att endast gälla tillträde för underhåll av stödmurar
- Vi2 - Nytt vägområde där väghållarens rättighet är inskränkt till att endast gälla tillträde för att underhålla diken och trummar
- T1 - Tillfällig nyttjanderätt för byggvägar och massupplag. Gäller under byggtiden, dock längst till och med 6 mån efter slutbesiktning
- T2 - Tillfällig nyttjanderätt för etableringsyta. Gäller under byggtiden, dock längst till och med 6 mån efter slutbesiktning

INSKRÄNKT DRIFT AV VÄG

Gång- och cykelvägen kommer ej att vinterväghållas

SKYDDÅTGÄRDER OCH FÖRSIKTIGHETSMÅTT

- Markering eller avgränsning av skyddsåtgärder och försiktighetsmått
- Sk1 Grodbarriär

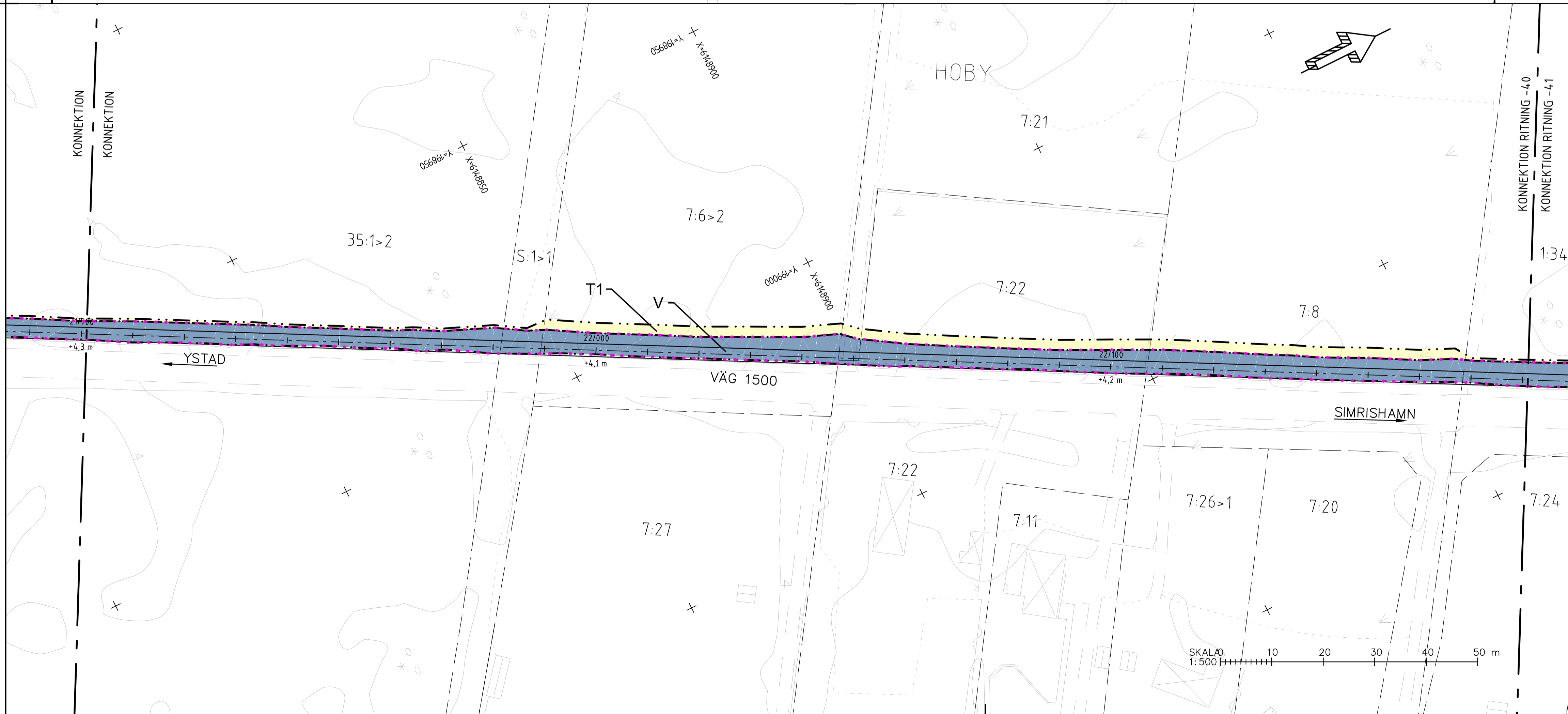
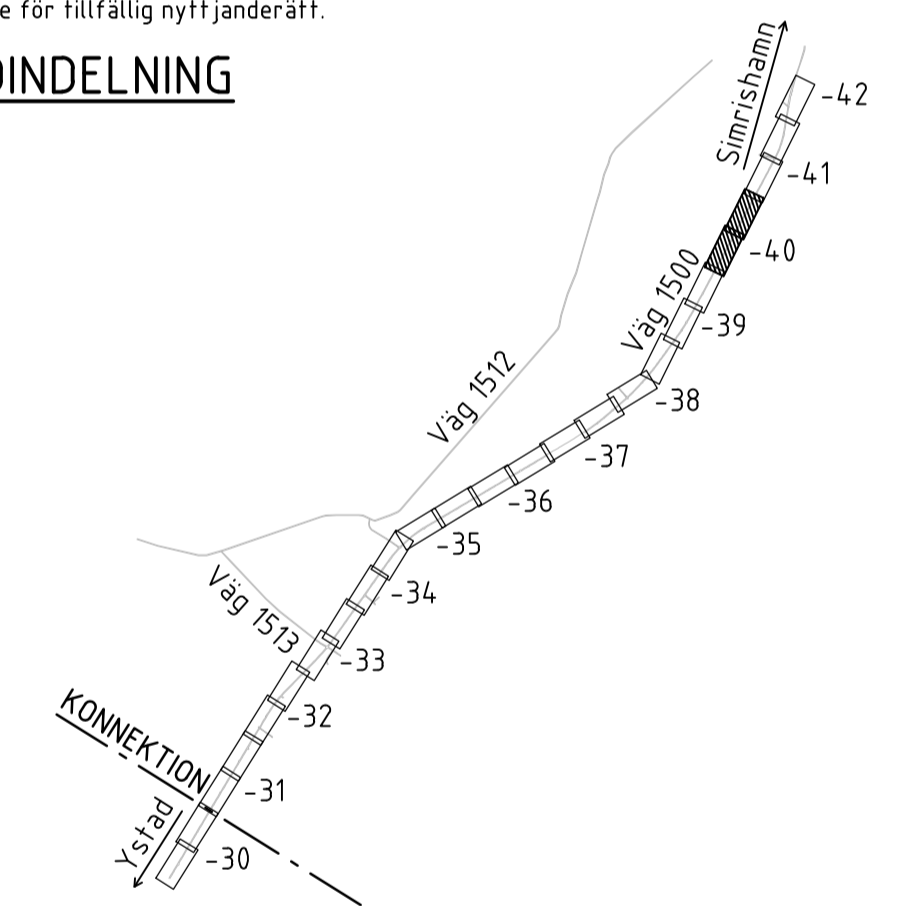
ÖVRIGA BETECKNINGAR PÅ PLANKARTAN

- Ny GC-väg, vägbankanter, längdmätning och höjdsättning
- Fastighetsgräns
- Traktgräns
- Kommungräns
- Fastighetsbeteckning
- Byggnad

VERKSAMHETER/ÅTGÄRDER SOM UNDANTAS FRÅN FÖRBUD ENLIGT MILJÖBALKEN

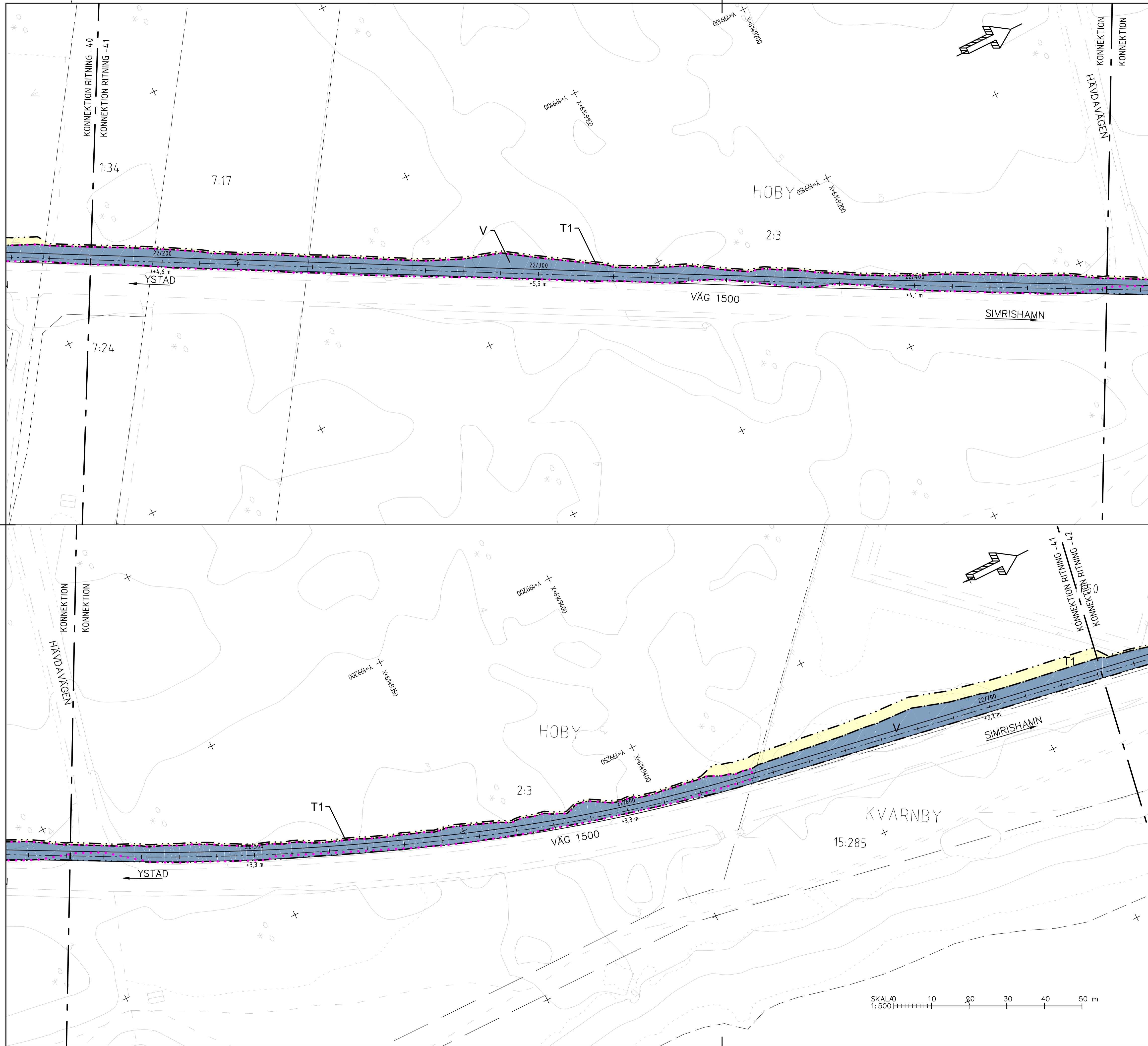
- Vägområde inom strandskydd
 - Vägområde inom biotopskydd
- Förbuden som avser verksamhet eller åtgärd inom generellt biotopskyddsområde (7:11 2 st. Mb) gäller inte byggande av allmän väg.
Förbudet mot åtgärd inom strandskyddsområde (7:15 mb) gäller inte byggande av allmän väg.
Skyldigheten att göra anmälan för samråd enligt 12:6 mb gäller inte för de verksamheter och åtgärder som behövs för att bygga vägen och som fastställs och ingår i vägområde för allmän väg eller område för tillfällig nyttjanderätt.

BLADINDELNING



TYP AV PLAN		VÄGPLAN	
GRANSKNINGSSTATUS / SYFTE			
HANDLINGSTYP			
GRANSKNINGSHANDLING			
DATUM	2021-04-06	LEVERANS / ÄNDRINGS-PM	
OBJEKT			
VÄG 1022 OCH 1500 HAMMAR-SKILLINGE, GC-VÄG			
DELOMRÅDE / BANDEL			
1 HAMMAR - SKILLINGE			
ANLÄGGNINGSDEL			
01 GÅNG- OCH CYKELVÄG			
OBJEKTNUMMER / KM	157284	KONSTRUKTIONNUMMER	
BESTÄLLARE		LEVERANTÖR	
TRAFIKVERKET		ÅF INFRASTRUCTURE	
SKAPAD AV	J. ÅKERSTRÖM	UPPRAGSNUMMER	741384
GODKÄND AV	L. KIHLEBERG	ÄNDELNING	
RITNINGSTYP			
PLANRITNING			
TEKNIKOMRÅDE / INNEHÅLL			
VÄGUTFORMNING OCH TRAFIK			
BESKRIVNING			
PLANKARTA			
SL 10000			
KM 21/620 - 22/180			
SKALA	1:500	FORMAT	A1
RITNINGSNUMMER	1 01 T 02 40	BLAD	NÄSTA BLAD
		BET	

XREFMODELL: 2019-07-22:51
 2019-07-22:29
 2019-07-22:28
 2019-07-22:27
 2019-07-22:26
 2019-07-22:25
 2019-07-22:24
 2019-07-22:23
 2019-07-22:22
 2019-07-22:21
 2019-07-22:20
 2019-07-22:19
 2019-07-22:18
 2019-07-22:17
 2019-07-22:16
 2019-07-22:15
 2019-07-22:14
 2019-07-22:13
 2019-07-22:12
 2019-07-22:11
 2019-07-22:10
 2019-07-22:09
 2019-07-22:08
 2019-07-22:07
 2019-07-22:06
 2019-07-22:05
 2019-07-22:04
 2019-07-22:03
 2019-07-22:02
 2019-07-22:01



TECKENFÖRKLARING

MARKANSPRÅK
 --- Gräns för vägområde
 --- Avgränsning mellan olika typer av markanspråk
 V Nytt vägområde med vägrätt
 Vi Nytt vägområde med inskränkt vägrätt
 T Tillfällig nyttjanderätt

Vi1 - Nytt vägområde där väghållarens rättighet är inskränkt till att endast gälla tillträde för underhåll av stödmurar.
 Vi2 - Nytt vägområde där väghållarens rättighet är inskränkt till att endast gälla tillträde för att underhålla diken och trummor.
 T1 - Tillfällig nyttjanderätt för byggvägar och massupplag. Gäller under byggtiden, dock längst till och med 6 mån efter slutbesiktning.
 T2 - Tillfällig nyttjanderätt för etableringsyta. Gäller under byggtiden, dock längst till och med 6 mån efter slutbesiktning.

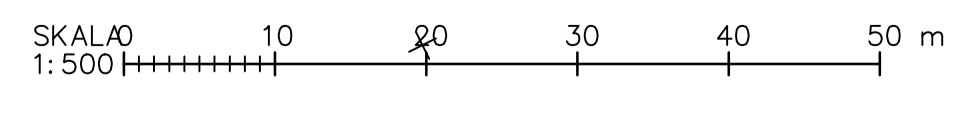
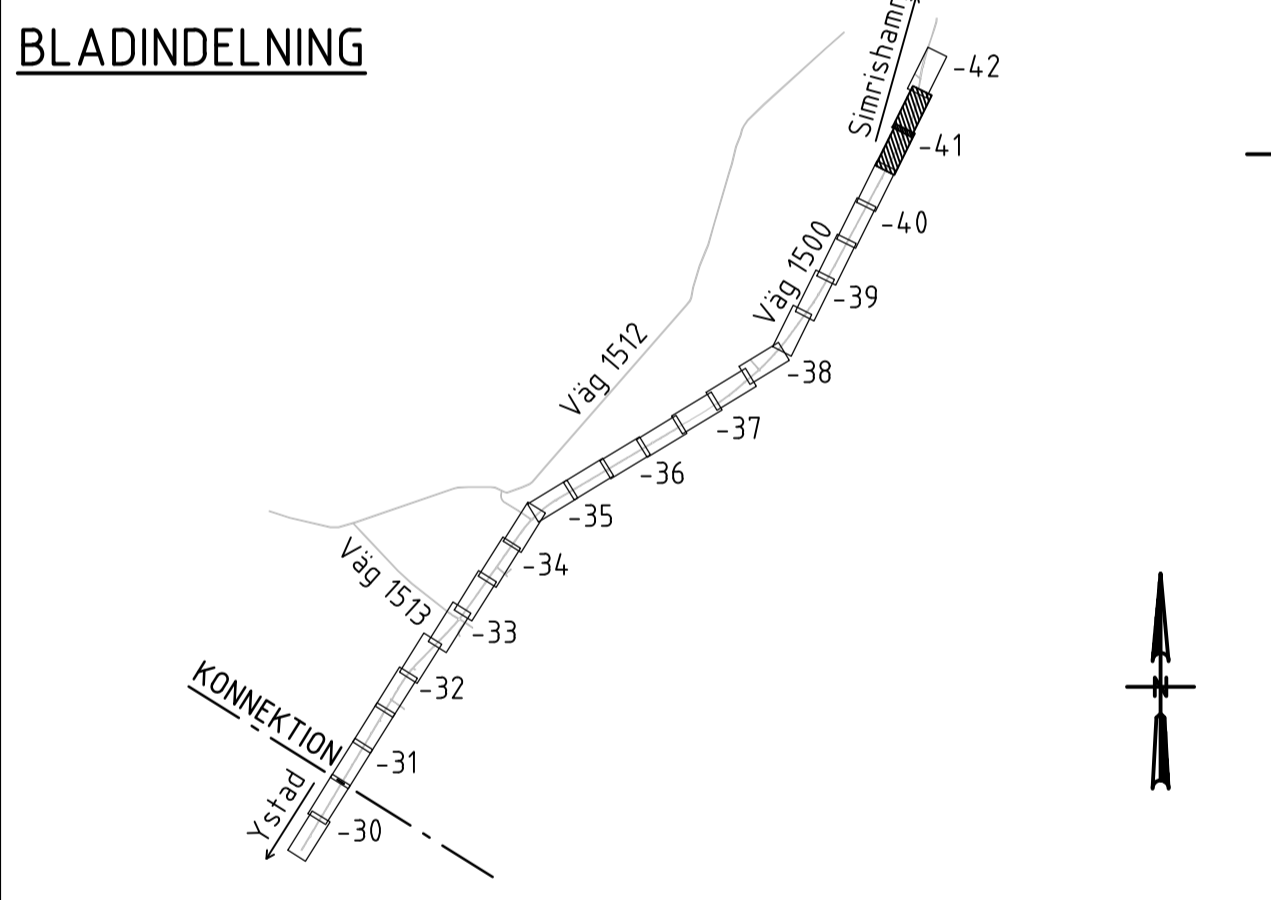
INSKRÄNKT DRIFT AV VÄG
 Gång- och cykelvägen kommer ej att vinterväghållas

SKYDDÅTGÄRDER OCH FÖRSIKTIGHETSMÅTT
 Markering eller avgränsning av skyddsåtgärder och försiktighetsmått
 Sk1 Grodbarriär

ÖVRIGA BETECKNINGAR PÅ PLANKARTAN
 Ny GC-väg, vägbankanter, längdmätning och höjdsättning
 Fastighetsgräns
 Traktgräns
 Kommungräns
 Fastighetsbeteckning
 Byggnad

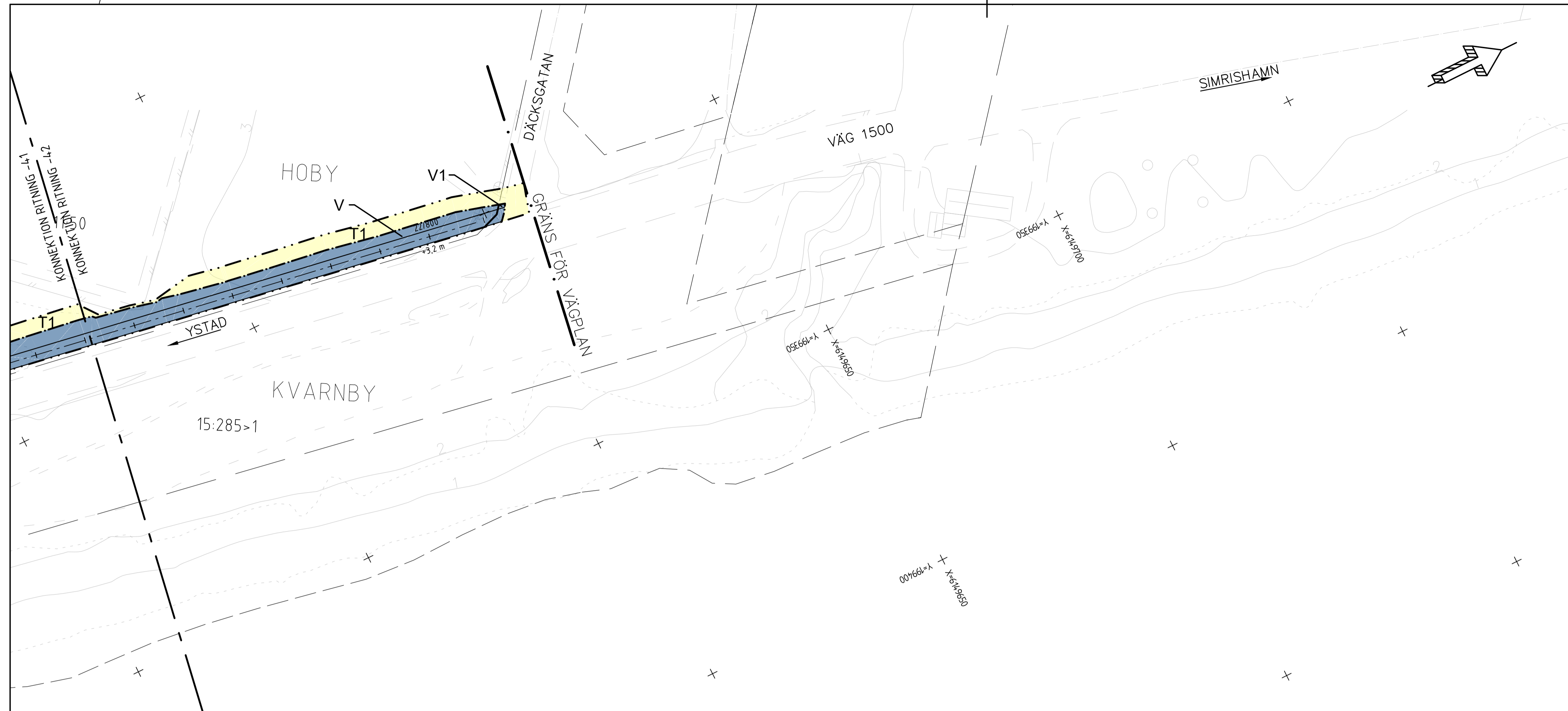
VERKSAMHETER/ÅTGÄRDER SOM UNDTAS FRÅN FÖRBUD ENLIGT MILJÖBALKEN
 Vägområde inom strandskydd
 Vägområde inom biotopskydd

Förbuden som avser verksamhet eller åtgärd inom generellt biotopskyddsområde (7:11 2 st. Mb) gäller inte byggande av allmän väg.
 Förbuden mot åtgärd inom strandskyddsområde (7:15 mb) gäller inte byggande av allmän väg.
 Skyldigheten att göra anmälan för samråd enligt 12:6 gäller inte för de verksamheter och åtgärder som behövs för att bygga vägen och som fastställs och ingår i vägområde för allmän väg eller område för tillfällig nyttjanderätt.



TYP AV PLAN		VÄGPLAN	
GRANSKNINGSSTATUS / SYFTE			
HANDLINGSTYP		GRANSKNINGSHANDLING	
DATUM	2021-04-06	LEVERANS / ÄNDRINGS-PM	
OBJEKT			
VÄG 1022 OCH 1500			
HAMMAR-SKILLINGE, GC-VÄG			
DELOMRÅDE / BANDEL			
1 HAMMAR - SKILLINGE			
ANLÄGNINGSDEL			
01 GÅNG- OCH CYKELVÄG			
OBJEKTNUMMER / KM	157284	KONSTRUKTIONNUMMER	
BESTÄLLARE		LEVERANTÖR	
TRAFIKVERKET		ÅF INFRASTRUCTURE	
SKAPAD AV	J. ÅKERSTRÖM	UPPDRAGSNUMMER	741384
GODDÄND AV	L. KIHLEBERG	AVDELNING	
RITNINGSTYP			
PLANRITNING			
TEKNIKOMRÅDE / INNEHÅLL			
VÄGUTFORMNING OCH TRAFIK			
BESKRIVNING			
PLANKARTA			
SL 10000			
KM 22/180 - 22/730			
SKALA	1:500	FORMAT	A1
RITNINGSNUMMER	1 01 T 02 41	BLAD	NÄSTA BLAD
		BET	

XREFMODELL_00009701_2019-07-22:51
 MODELLOBJ_00009701_2019-07-22:52
 MODELLOBJ_00009701_2019-07-22:53
 MODELLOBJ_00009701_2019-07-22:54
 MODELLOBJ_00009701_2019-07-22:55
 MODELLOBJ_00009701_2019-07-22:56
 MODELLOBJ_00009701_2019-07-22:57
 MODELLOBJ_00009701_2019-07-22:58
 MODELLOBJ_00009701_2019-07-22:59
 MODELLOBJ_00009701_2019-07-23:00



TECKENFÖRKLARING

KOORDINATSYSTEM
 PLANSYSTEM: SWEREF 99 13 30
 HÖJDSYSTEM: RH 2000

MARKANSPRÅK

- Gräns för vägområde
- Avgränsning mellan olika typer av markanspråk
- V** Nytt vägområde med vägrätt
- Vi** Nytt vägområde med inskränkt vägrätt
- T** Tillfällig nyttjanderätt

- V1 - Nytt vägområde inom detaljplan där kommun är huvudman för allmänna platser
- V11 - Nytt vägområde där väghållarens rättighet är inskränkt till att endast gälla tillträde för underhåll av stödmurar.
- V12 - Nytt vägområde där väghållarens rättighet är inskränkt till att endast gälla tillträde för att underhålla diken och trummor
- T1 - Tillfällig nyttjanderätt för byggvägar och massupplag. Gäller under byggtiden, dock längst till och med 6 mån efter slutbesiktning.
- T2 - Tillfällig nyttjanderätt för etableringsyta. Gäller under byggtiden, dock längst till och med 6 mån efter slutbesiktning.

INSKRÄNKT DRIFT AV VÄG

Gång- och cykelvägen kommer ej att vinterväghållas

SKYDDÅTGÄRDER OCH FÖRSIKTIGHETSMÅTT

- Markering eller avgränsning av skyddsåtgärder och försiktighetsmått
- Sk1 Grodbarriär

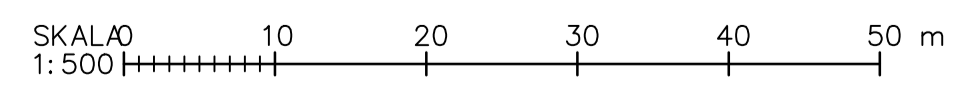
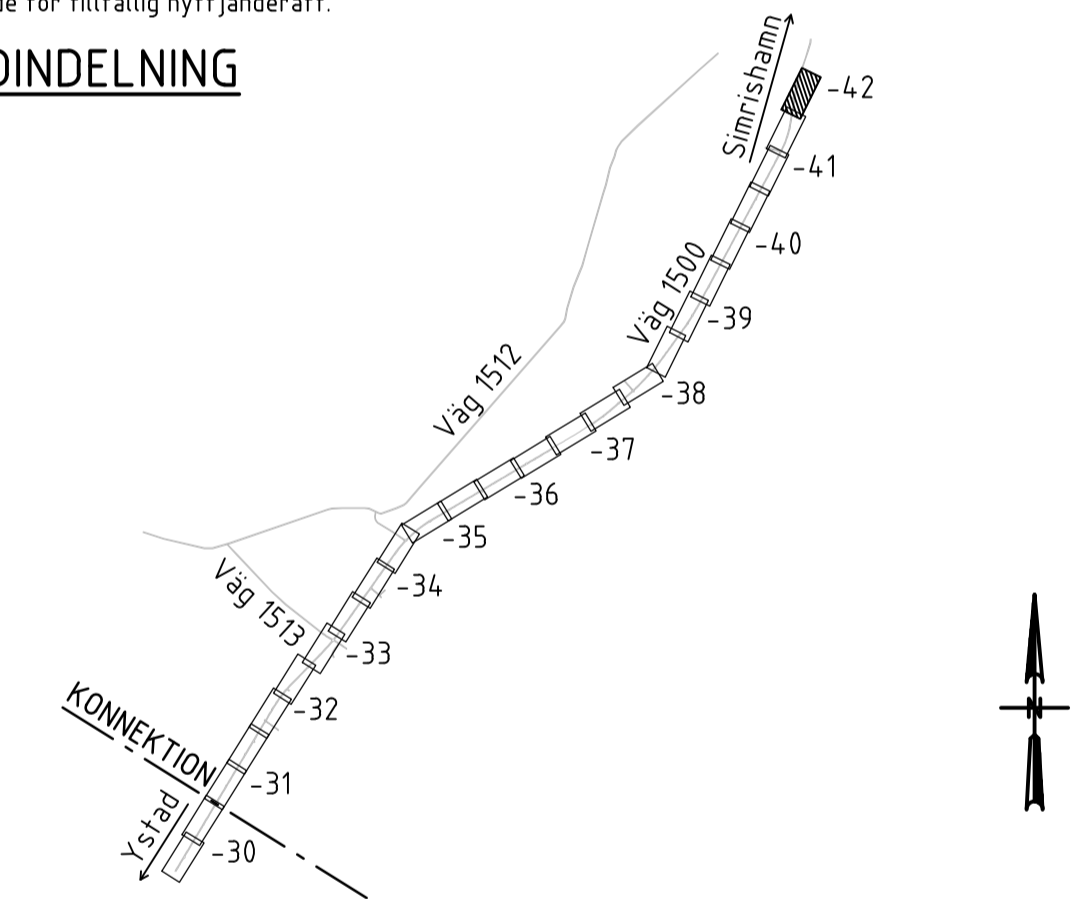
ÖVRIGA BETECKNINGAR PÅ PLANKARTAN

- Ny GC-väg, vägbaneakanter, längdmätning och höjdsättning
- Fastighetsgräns
- Traktgräns
- Kommungräns
- Fastighetsbeteckning
- Byggnad

VERKSAMHETER/ÅTGÄRDER SOM UNDANTAS FRÅN FÖRBUD ENLIGT MILJÖBALKEN

- Vägområde inom strandskydd
 - Vägområde inom biotopskydd
- Förbuden som avser verksamhet eller åtgärd inom generellt biotopskyddsområde (7:11 2 st. Mb) gäller inte byggande av allmän väg.
 Förbuden mot åtgärd inom strandskyddsområde (7:15 mb) gäller inte byggande av allmän väg.
 Skyldigheten att göra anmälan för samråd enligt 12:6 g gäller inte för de verksamheter och åtgärder som behövs för att bygga vägen och som fastställs och ingår i vägområde för allmän väg eller område för tillfällig nyttjanderätt.

BLADINDELNING



TYP AV PLAN		VÄGPLAN	
GRANSKNINGSSTATUS / SYFTE			
HANDLINGSTYP			
GRANSKNINGSHANDLING			
DATUM	2021-04-06	LEVERANS / ÄNDRINGS-PM	
OBJEKT	VÄG 1022 OCH 1500 HAMMAR-SKILLINGE, GC-VÄG		
DELOMRÅDE / BANDEL	1 HAMMAR - SKILLINGE		
ANLÄGGNINGSDEL	01 GÅNG- OCH CYKELVÄG		
OBJEKTNUMMER / KM	157284	KONSTRUKTIONNUMMER	
BESTÄLLARE	TRAFIKVERKET	LEVERANTÖR	ÅF INFRASTRUCTURE
SKAPAD AV	J. ÅKERSTRÖM	UPPRÅGNUMMER	741384
Godkänd av	L. KIHLEBERG	ÄVDELNING	
RITNINGSTYP	PLANRITNING		
TEKNIKOMRÅDE / INNEHÅLL	VÄGUTFORMNING OCH TRAFIK		
BESKRIVNING	PLANKARTA		
SL	10000	FORMAT	A1
SKALA	1:500	FÖRVALTNINGSNUMMER	
RITNINGNUMMER	1 01 T 02 42	BLAD	NÄSTA BLAD BET

- XREFMODELL 2019-07-22/51
- MODELL 2019-07-22/29
- MODELL 2019-07-22/28
- MODELL 2019-07-22/27
- MODELL 2019-07-22/26
- MODELL 2019-07-22/25
- MODELL 2019-07-22/24
- MODELL 2019-07-22/23
- MODELL 2019-07-22/22
- MODELL 2019-07-22/21
- MODELL 2019-07-22/20
- MODELL 2019-07-22/19
- MODELL 2019-07-22/18
- MODELL 2019-07-22/17
- MODELL 2019-07-22/16
- MODELL 2019-07-22/15
- MODELL 2019-07-22/14
- MODELL 2019-07-22/13
- MODELL 2019-07-22/12
- MODELL 2019-07-22/11
- MODELL 2019-07-22/10
- MODELL 2019-07-22/9
- MODELL 2019-07-22/8
- MODELL 2019-07-22/7
- MODELL 2019-07-22/6
- MODELL 2019-07-22/5
- MODELL 2019-07-22/4
- MODELL 2019-07-22/3
- MODELL 2019-07-22/2
- MODELL 2019-07-22/1