

TECKENFÖRKLARING

MARKANSPRÅK

- GRÄNS FÖR VÄGOMRÅDE
- AVGRÄNSNING MELLAN OLIKA TYPER AV MARKANSPRÅK
- NYTT VÄGOMRÅDE MED VÄGRÄTT
- NYTT VÄGOMRÅDE MED INSKRÄNKT VÄGRÄTT FÖR UTLOPSDIKE-/LEDNING
- NYTT VÄGOMRÅDE MED INSKRÄNKT VÄGRÄTT OCH FÖR MÖJLIGHET FÖR GEOTEKNISK FÖRSTÄRKNINGSÅTGÄRD
- TILFÄLLIG NYTTJÄNDERÄTT/ARBETSOMRÅDE GÄLLER UNDER BYGGTIDEN, DOCK LÄNGST 12 MÅNADER EFTER GODKÄND SLUTBESKTNING
- TILFÄLLIG NYTTJÄNDERÄTT/ETABLERINGSOMRÅDE GÄLLER UNDER BYGGTIDEN, DOCK LÄNGST 12 MÅNADER EFTER GODKÄND SLUTBESKTNING
- BEFINTLIGT VÄGOMRÅDE SOM UTGÅR

ÖVRIGA BETECKNINGAR PÅ PLANKARTAN

- NY VÄG, VÄGBANEKANTER MED 0,20 M BÄNDRÄDLINGSMÄTNING OCH HÖJDSÄTTNING
- NY GC-VÄG (TRAFIKVERKET)
- NYTT RÄCKE
- VÄGDEL SOM RIVS
- FASTIGHETSGRÄNS
- TRAKTGRÄNS

KANTREMSA
SKOGSMARK 2M ÄNG-/ÄKERMARK OCH TONMARK OCH VERKSAMHETER/ÅTGÄRDER SOM UNDANTAS FRÅN FÖRBUDET ENLIGT MILJÖBALKEN

- FÖRBUDET SOM AVSER VERKSAMHET ELLER ÅTGÄRD INOM GENERELLT BIODIVERSITÄTSSKYDDOMRÅDE (7:11 2 st. MB) GÄLLER INTE BYGGANDE AV ALLMÄN VÄG.
- FÖRBUDET MOT ÅTGÄRDER INOM STRAND- OCH VATTENSKYDDOMRÅDE (7:15 MB) GÄLLER INTE BYGGANDE AV ALLMÄN VÄG

-SKYLDIGHETEN ATT GÖRA ANMÄLAN FÖR SAMRÅD ENLIGT 12:6 MB GÄLLER INTE FÖR DE VERKSAMHETER OCH ÅTGÄRDER SOM BEHOVS FÖR ATT BYGGA VÄGEN OCH SOM FASTSTÄLLS OCH INGÅR I VÄGOMRÅDE FÖR ALLMÄN VÄG ELLER OMRÅDE FÖR TILFÄLLIG NYTTJÄNDERÄTT.

SKYDDÅTGÄRDER OCH FÖRSIKTIGHETSMÅTT

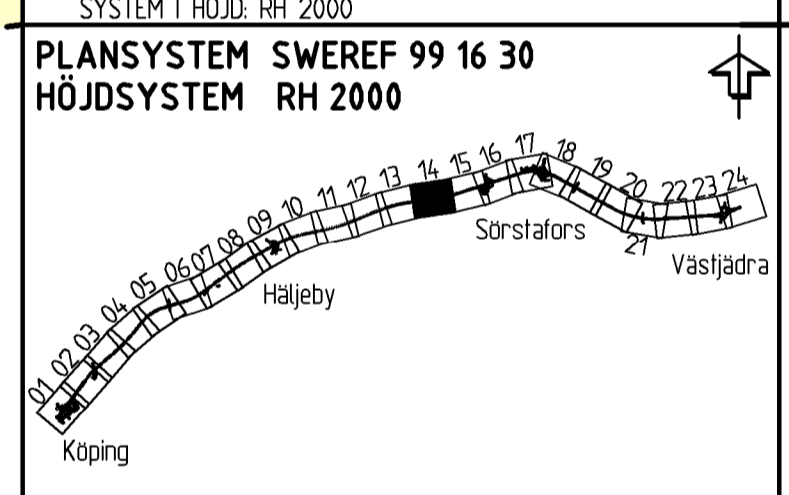
- MARKERING ELLER AVGRÄNSNING AV SKYDDÅTGÄRDER OCH FÖRSIKTIGHETSMÅTT

SK

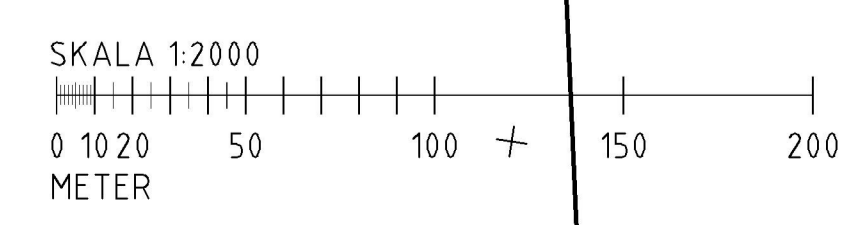
- SK1 - NY BULLERVÄLL/BULLERSKÄRM, HÖJD ÖVER FÄRDIG VÄGBANA
- SK2 - FASADÅTGÄRD, FÖNSTER/VENTILATION AKTUELL FASAD
- MARKERAD (VÄNINGSPLAN)
- SK3 - SKYDDAD LITEPLATS
- SK4 - GRUNDVATTENSKYDD, RÄCKE, KANTSTÖD OCH TÄTA DIKEN
- SK5 - KANTSTÖD SOM SKYDD MOT DIREKTAVRINNING
- SK6 - DIKE MED INFILTRATIONSFRÜGT MATERIAL

KOORDINATSYSTEM

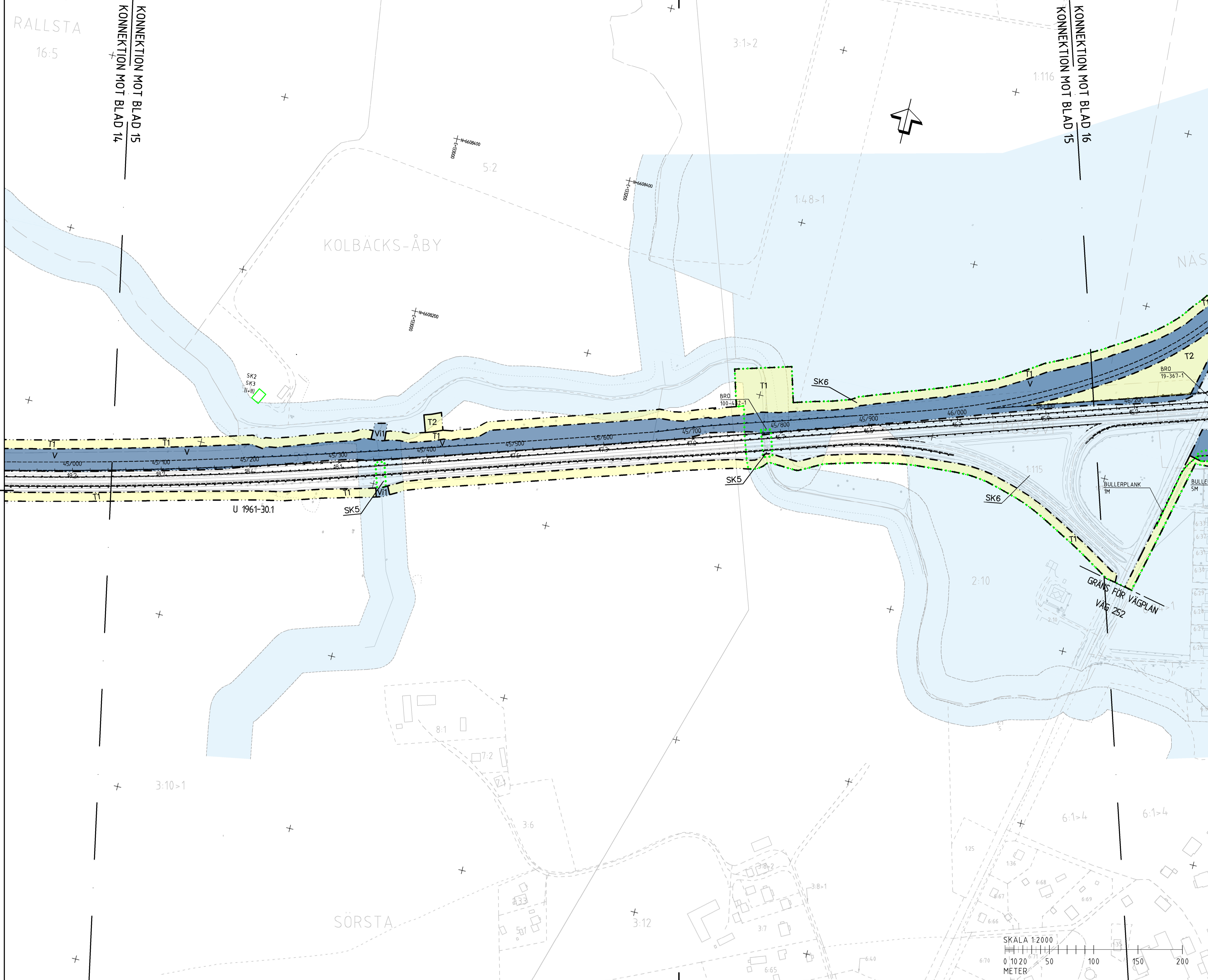
- SYSTEM I PLAN: SWEREF 99 16 30
- SYSTEM I HÖJD: RH 2000



TYP AV PLAN		VÄGPLAN	
GRANSKNINGSSTATUS / SYFTE			
HANDLINGSTYP			
GRANSKNINGSHANDLING			
DATUM	2019-05-10	LEVERANS / ÄNDRINGS-PM	
OBJEKT	E18		
	Köping-Västjädra		
DELOMRÅDE / BANDDEL	3 E18 V F O M TPL 129 TILL TPL 124		
ANLÄGGNINGSDEL	300 GEMENSAMT		
OBJEKTNUMMER / KM	145923	KONSTRUKTIONNUMMER	
BESTÄLLARE	TRAFIKVERKET	LEVERANTÖR	wsp
SKAPAD AV	R. GÖRTZ	UPPRAGSNUMMER	10215368
GODKÄND AV	G. SORTTI	AVDELNING	5425
RITNINGSTYP	PLAN		
TEKNIKOMRÅDE / INNEHÅLL	VÄGUTFORMNING OCH TRAFIK		
BESKRIVNING	KM 43/900 - 45/000		
SKALA	1:2000	FORMAT	A1
RITNINGSNUMMER	300T0214	FÖRVALTNINGSNUMMER	
	BLAD	NÄSTA BLAD	BET
	14	15	



FEL: L:\425\NYPP5538 - E18 Köping-Västjädra Vägplan\..._CAD\Trafik\300T0214.dwg PLOTTAD: 2019-04-14 14:23 AV: ANVÄNDARE: SEPT1865



TECKENFÖRKLARING

MARKANSPRÅK

- GRÄNS FÖR VÄGOMRÅDE
- AVGRÄNSNING MELLAN OLIKA TYPER AV MARKANSPRÅK
- V** NYTT VÄGOMRÅDE MED VÄGRÄTT
- V1** NYTT VÄGOMRÅDE MED INSKRÄNKT VÄGRÄTT FÖR UTLOPSDIKE-/LEDNING
- V12** NYTT VÄGOMRÅDE MED INSKRÄNKT VÄGRÄTT OCH FÖR MÖJLIGHET FÖR GEOTEKNISK FÖRSTÄRKNINGÅTGÄRD
- T1** TILFÄLLIG NYTTJANDERÄTT/ARBETSOMRÅDE GÄLLER UNDER BYGGTIDEN, DOCK LÄNGST 12 MÅNADER EFTER GODKÄND SLUTBESKUTNING
- T2** TILFÄLLIG NYTTJANDERÄTT/ETABLERINGSOMRÅDE GÄLLER UNDER BYGGTIDEN, DOCK LÄNGST 12 MÅNADER EFTER GODKÄND SLUTBESKUTNING
- ////** BEFINTLIGT VÄGOMRÅDE SOM UTGÅR

ÖVRIGA BETECKNINGAR PÅ PLANKARTAN

- NY VÄG, VÄGBANEKANTER MED OZONOLJEDÅSLANSMÄTNING OCH HÖJDSÄTTNING
- NY GC-VÄG (TRAFIKVERKET)
- NYTT RÄCKE
- VÄGDEL SOM RIVS
- FASTIGHETSGRÄNS
- TRAKTGRÄNS

KANTREMSA
SKOGSMARK 24 ÅNG-/ÅKERMARK OCH TOMTMARK OCH VERKSAMHETER/ÅTGÄRDER SOM UNDANTAS FRÅN FÖRBUDD ENLIGT MILJÖBALKEN

- FÖRBUDDEN SOM AVSER VERKSAMHET ELLER ÅTGÄRD INOM GENERELLT BIODIVERSITÄTSMÅL (7:11 2 st. MB) GÄLLER INTE BYGGANDE AV ALLMÄN VÄG.
- FÖRBUDDEN MOT ÅTGÄRDER INOM STRAND- OCH VATTENSKYDDSMÅL (7:15 MB) GÄLLER INTE BYGGANDE AV ALLMÄN VÄG
- SKYDDIGHETEN ATT GÖRA ANMÄLAN FÖR SAMRÅD ENLIGT 12:6 MB GÄLLER INTE FÖR DE VERKSAMHETER OCH ÅTGÄRDER SOM BEHÖVS FÖR ATT BYGGA VÄGEN OCH SOM FASTSTÄLLS OCH INGÅR I VÄGOMRÅDE FÖR ALLMÄN VÄG ELLER OMRÅDE FÖR TILFÄLLIG NYTTJANDERÄTT.

SKYDDÅTGÄRDER OCH FÖRSIKTIGHETSÅTGÄRDER

- MARKERING ELLER AVGRÄNSNING AV SKYDDÅTGÄRDER OCH FÖRSIKTIGHETSÅTGÄRDER

SK

- SK1 - NY BULLERVÄLL/BULLERSKÄRM, HÖJD ÖVER FÄRDIG VÄGBANA
- SK2 - FASADÅTGÄRD, FÖNSTER/VENTILATION AKTUELL FASAD
- SK3 - SKYDDAD LITEPLATS
- SK4 - GRUNDVATTENSKYDD, RÄCKE, KANTSTÖD OCH TÅTA DIKEN
- SK5 - KANTSTÖD SOM SKYDD MOT DIREKTAVRINNING
- SK6 - DIKE MED INFILTRATIONSTRÜGT MATERIAL

KOORDINATSYSTEM
SYSTEM I PLAN SWEREF 99 16 30
SYSTEM I HÖJD RH 2000

PLANSYSTEM SWEREF 99 16 30

HÖJDSYSTEM RH 2000

TYP AV PLAN

VÄGPLAN

GRANSKNINGSSTATUS / SYFTE

GRANSKNINGSHANDLING

HANDLINGSTYP

DATUM 2019-05-10 **LEVERANS / ÄNDRINGS-PM**

OBJEKT
E18
Köping-Västjädra

DELOMRÅDE / BANDEL
3 E18 V F O M TPL 129 TILL TPL 124

ANLÄGGNINGSDEL
300 GEMENSAMT

OBJEKTNUMMER / KM 145923 **KONSTRUKTIONNUMMER**

BESTÄLLARE TRAFIKVERKET **LEVERANTÖR** **wsp**

SKAPAD AV R. GÖRTZ **UPPDRAGSNUMMER** 10215368

GODKÄND AV G. SORTTI **AVDELNING** 5425

RITNINGSTYP PLAN

TEKNIKOMRÅDE / INNEHÅLL
VÄGUTFORMNING OCH TRAFIK

BESKRIVNING
KM 45/000 - 46/100

SKALA 1:2000 **FORMAT** A1 **FÖRVALTNINGSNUMMER**

RITNINGSSKISNUMMER 300T0215 **BLAD** 15 **NÄSTA BLAD** 16 **BET**

FEL: E18_VÄSTJÄDRAN_VÄGPLAN - E18 Köping-Västjädra Vägplan_L_CAD11081913172726.dwg PLOTTAD: 2019-05-14 14:33:32 AV: ANVÄNDARE: SEPT8885



TECKENFÖRKLARING

MARKANSPRÅK

- GRÄNS FÖR VÄGOMRÅDE
- AVGRÄNSNING MELLAN OLIKA TYPER AV MARKANSPRÅK
- NYTT VÄGOMRÅDE MED VÄGRÄTT
- V1 NYTT VÄGOMRÅDE MED INSKRÄNKT VÄGRÄTT FÖR UTLOPSDIKE-/LEDNING
- V2 NYTT VÄGOMRÅDE MED INSKRÄNKT VÄGRÄTT OCH FÖR MÖJLIGHET FÖR GEOTEKNISK FÖRSTÄRKNINGSÅTGÄRD
- T1 NYTTJÄNDERÄTT/ARBETSOMRÅDE GÄLLER UNDER BYGGTIDEN, DOCK LÄNGST 12 MÅNADER EFTER GODKÄND SLUTBESKTNING
- T2 NYTTJÄNDERÄTT/ETABLERINGSOMRÅDE GÄLLER UNDER BYGGTIDEN, DOCK LÄNGST 12 MÅNADER EFTER GODKÄND SLUTBESKTNING
- BEFINTLIGT VÄGOMRÅDE SOM UTGÅR

ÖVRIGA BETECKNINGAR PÅ PLANKARTAN

- NY VÄG, VÄGBANKEKANTER MED LÅNGMÄTNING OCH HÖJDSÄTTNING
- NY GC-VÄG (TRAFIKVERKET)
- NYTT RÄCKE
- VÄGDEL SOM RIVS
- FASTIGHETSGRÄNS
- TRAKTGRÄNS

KANTREMSA
SKOGSMARK 2% ÅNG-/ÅKERMARK OCH TOMTMARK OCH

VERKSAMHETER/ÅTGÄRDER SOM UNDANTAS FRÅN FÖRBUDET ENLIGT MILJÖBALKEN

- FÖRBUDET SOM AVSER VERKSAMHET ELLER ÅTGÄRD INOM GENERELLT BIODIVERSITÄTSMÅL (7:11 2 §) GÄLLER INTE BYGGANDE AV ALLMÄN VÄG.
- FÖRBUDET MOT ÅTGÄRDER INOM STRAND- OCH VATTENSKYDDSMÅL (7:15 MB) GÄLLER INTE BYGGANDE AV ALLMÄN VÄG.
- SKYLDIGHETEN ATT GÖRA ANMÄLAN FÖR SAMRÅD ENLIGT 12:6 MB GÄLLER INTE FÖR DE VERKSAMHETER OCH ÅTGÄRDER SOM BEHÖVS FÖR ATT BYGGA VÄGEN OCH SOM FASTSTÄLLS OCH INGÅR I VÄGOMRÅDE FÖR ALLMÄN VÄG ELLER OMRÅDE FÖR TILLFÄLLIG NYTTJÄNDERÄTT.

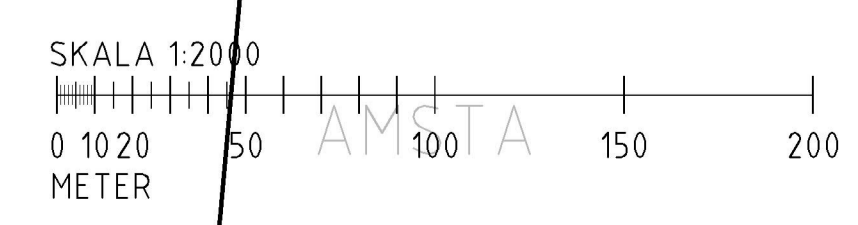
SKYDDÅTGÄRDER OCH FÖRSIKTIGHETSÅTGÄRDER

- MARKERING ELLER AVGRÄNSNING AV SKYDDÅTGÄRDER OCH FÖRSIKTIGHETSÅTGÄRDER

SK
SK1 - NY BULLERVALL/BULLERSKÄRM HÖJD ÖVER FÄRDIG VÄGBANA
SK2 - FASADÅTGÄRD, FÖNSTER/VENTILATION AKTUELL FASAD (MARKERAD I VÄNINGSPLAN)
SK3 - SKYDDAD LITEPLATS
SK4 - GRUNDVATTENSKYDD, RÄCKE, KANTSTÖD OCH TÄTA DIKEN
SK5 - KANTSTÖD SOM SKYDD MOT DIREKTAVRINNING
SK6 - DIKE MED INFILTRATIONSTRÜTT MATERIAL

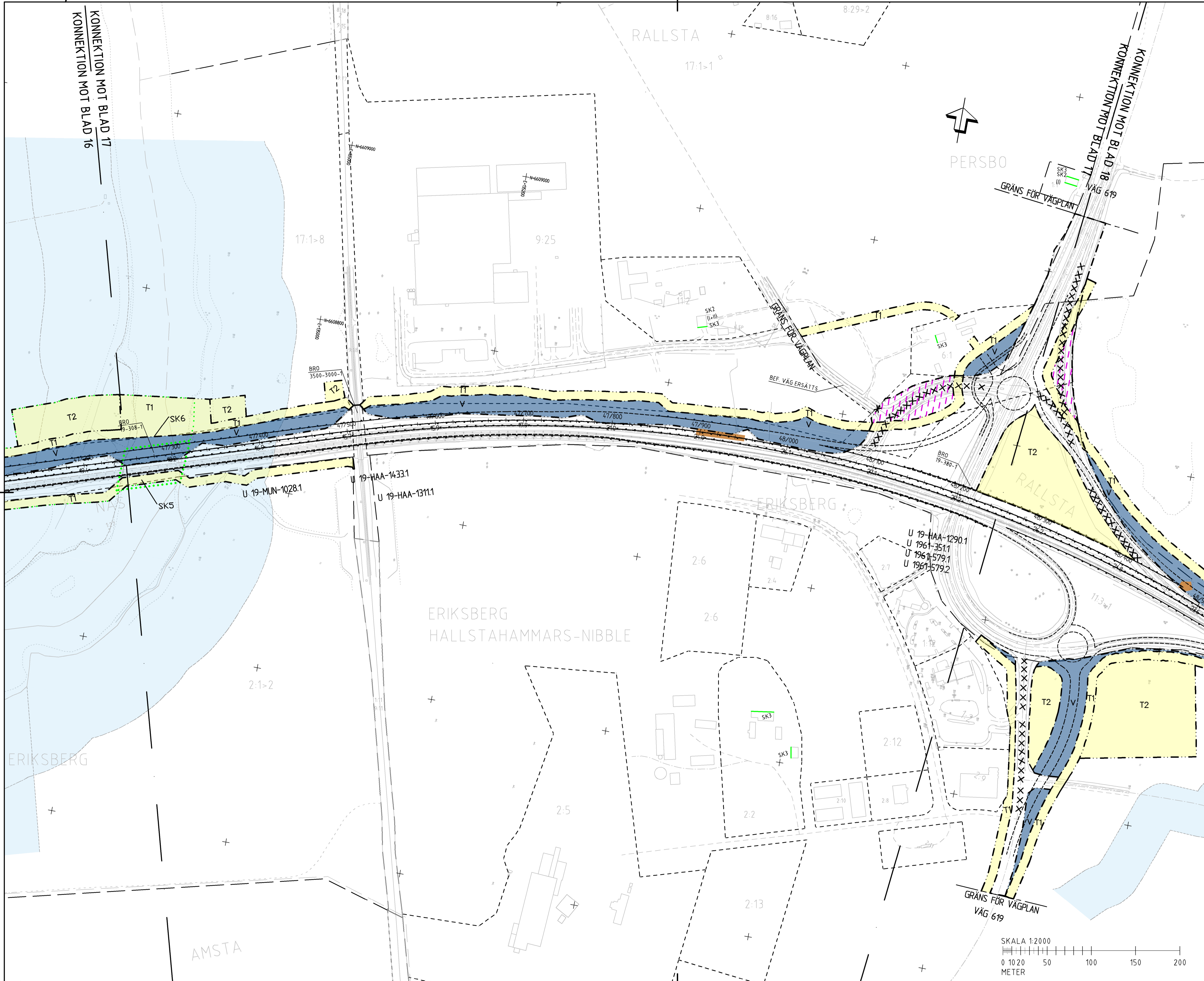
KOORDINATSYSTEM
SYSTEM I PLAN SWEREF 99 16 30
SYSTEM I HÖJD RH 2000

PLANSYSTEM SWEREF 99 16 30
HÖJDSYSTEM RH 2000

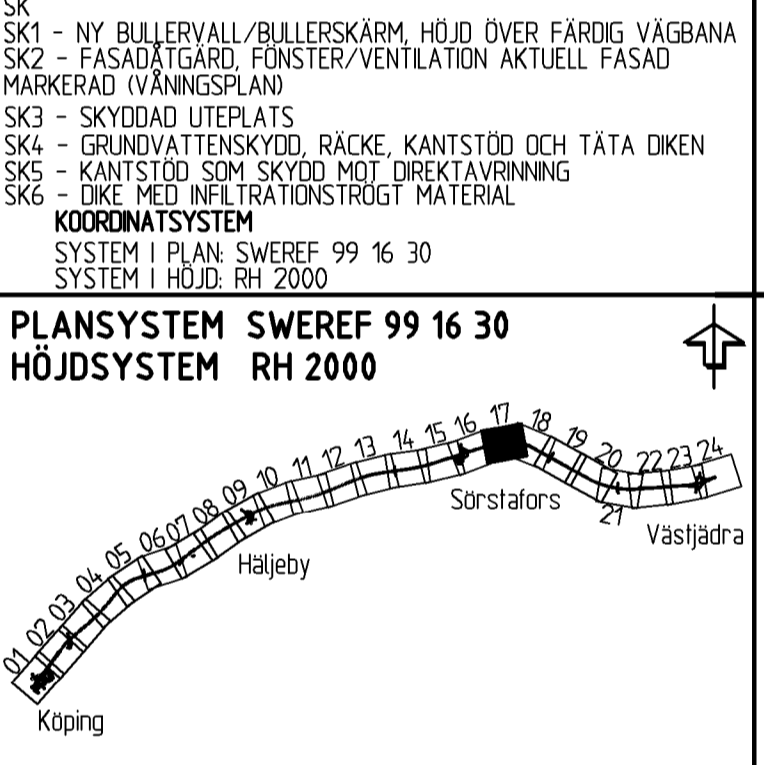


TYP AV PLAN		VÄGPLAN	
GRANSKNINGSSTATUS/SYFTE		GRANSKNINGSHANDLING	
HANDLINGSTYP	2019-05-10		
DATUM	LEVERANS / ANDRINGS-PM		
OBJEKT	E18 Köping-Västjädra		
DELOMRÅDE / BANDDEL	3 E18 V f o m TPL 129 till TPL 124		
ANLÄGNINGSCEL	300 GEMENSAMT		
OBJEKTNUMMER / KM	KONSTRUKTIONNUMMER		
145923			
BESTÄLLARE	LEVERANTÖR		
TRAFIKVERKET	WSP		
SKAPAD AV	UPPDRAGSNUMMER		
R. GÖRTZ	10215368		
GODKÄND AV	AVDELNING		
G. SORTTI	5425		
RITNINGSTYP	PLAN		
TEKNIKOMRÅDE / INNEHÅLL	VÄGUTFORMNING OCH TRAFIK		
BESKRIVNING	KM 46/100 - 47/200		
SKALA	FORMAT	FÖRVALTNINGSNUMMER	
1:2000	A1		
RITNINGNUMMER	BLAD	NÄSTA BLAD	BET
300T0216	16	17	

FEL:\425\20190530 - E18 Köping-Västjädra Vägplan\1\300T0216.dwg PLOT\FAD-2019-05-10\161731 AV ANVÄNDARE: BERT19885



- TECKENFÖRKLARING**
- MARKANSPRÅK**
- GRÄNS FÖR VÄGOMRÅDE
 - AVGRÄNSNING MELLAN OLIKA TYPER AV MARKANSPRÅK
 - NYTT VÄGOMRÅDE MED VÄGRÄTT
 - V1 NYTT VÄGOMRÅDE MED INSKRÄNKT VÄGRÄTT FÖR UTLOPSDIKE-/LEDNING
 - V2 NYTT VÄGOMRÅDE MED INSKRÄNKT VÄGRÄTT OCH FÖR MÖJLIGHET FÖR GEOTEKNISK FÖRSTÄRKNINGÅTGÄRD
 - T1 NYTTJÄNDERÄTT/ARBETSOMRÅDE GÄLLER UNDER BYGGTIDEN, DOCK LÄNGST 12 MÅNADER EFTER GODKÄND SLUTBESIKTNING
 - T2 NYTTJÄNDERÄTT/ETABLERINGSOMRÅDE GÄLLER UNDER BYGGTIDEN, DOCK LÄNGST 12 MÅNADER EFTER GODKÄND SLUTBESIKTNING
 - BEFINTLIGT VÄGOMRÅDE SOM UTGÅR
- ÖVRIGA BETECKNINGAR PÅ PLANKARTAN**
- NY VÄG, VÄGBANKEKANTER MED OZONBÄNDRING, OZONBÄNDRINGSDIAGRAMM OCH HÖJDSÄTTNING
 - NY GC-VÄG (TRAFIKVERKET)
 - NYTT RÄCKE
 - VÄGDEL SOM RIVS
 - FASTIGHETSGRÄNS
 - TRAKTGRÄNS
- KANTREMSA**
SKYDDSHÄRRE 2x ÅNG-/ÅKERMARK OCH TONHÄRRE OCH
- VERKSAMHETER/ÅTGÄRDER SOM UNDANTAS FRÅN FÖRBUDD ENLIGT MILJÖBALKEN**
- FÖRBUDD SOM AVSER VERKSAMHET ELLER ÅTGÄRD INOM GENERellt BIODIVERSITÄTSSKYDDSDOMRÅDE (7:11 2 st. MB) GÄLLER INTE BYGGANDE AV ALLMÄN VÄG.
 - FÖRBUDD MOT ÅTGÄRDER INOM STRAND- OCH VATTENSKYDDSDOMRÅDE (7:15 MB) GÄLLER INTE BYGGANDE AV ALLMÄN VÄG.
- SKYLDIGHETEN ATT GÖRA ANMÄLAN FÖR SAMRÅD ENLIGT 12:6 MB GÄLLER INTE FÖR DE VERKSAMHETER OCH ÅTGÄRDER SOM BEHÖVS FÖR ATT BYGGA VÄGEN OCH SOM FASTSTÄLLS OCH INGÅR I VÄGOMRÅDE FÖR ALLMÄN VÄG ELLER OMRÅDE FÖR TILFÄLLIG NYTTJÄNDERÄTT.**
- SKYDDÅTGÄRDER OCH FÖRSIKTIGHETSÅTGÄRDER**
- MARKERING ELLER AVGRÄNSNING AV SKYDDÅTGÄRDER OCH FÖRSIKTIGHETSÅTGÄRDER
- SK**
- SK1 - NY BULLERVÄLL/BULLERSKÄRM, HÖJD ÖVER FÄRDIG VÄGBANA
 - SK2 - FASADÅTGÄRD, FÖNSTER/VENTILATION AKTUELL FASAD MARKERAD (VÄNINGSPLAN)
 - SK3 - SKYDDAD UTEPLATS
 - SK4 - GRUNDVATTENSKYDD, RÄCKE, KANTSTÖD OCH TÄTA DIKEN
 - SK5 - KANTSTÖD SOM SKYDD MOT DIREKTAVRINNING
 - SK6 - DIKE MED INFILTRATIONSTRÜGT MATERIAL
- KOORDINATSYSTEM**
SYSTEM I PLAN: SWEREF 99 16 30
SYSTEM I HÖJD: RH 2000



TYP AV PLAN: **VÄGPLAN**

GRANSKNINGSSTATUS / SYFTE: **GRANSKNINGSHANDLING**

HANDLINGSTYP: **GRANSKNINGSHANDLING**

DATUM: 2019-05-10 | LEVERANS / ANDRINGS-PM:

OBJEKT: **E18**
Köping-Västjädra

DELOMRÅDE / BANDEL: **3 E18 V F O M TPL 129 TILL TPL 124**

ANLÄGGNINGSDIAGRAM: **300 GEMENSAMT**

OBJEKTNUMMER / KM: 145923 | KONSTRUKTIONNUMMER:

BESTÄLLARE: **TRAFIKVERKET** | LEVERANTÖR: **wsp**

SKAPAD AV: R. GÖRTZ | UPPDRAGSNUMMER: 10215368

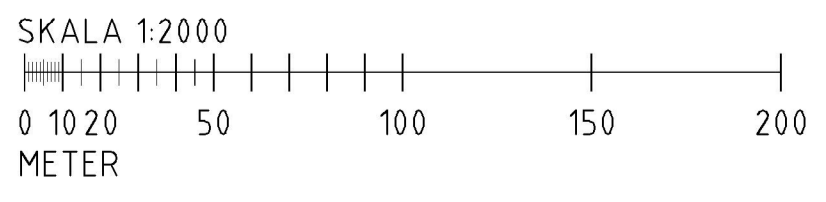
GODKÄND AV: G. SORTTI | AVDELNING: 5425

RITNINGSTYP: **PLAN**

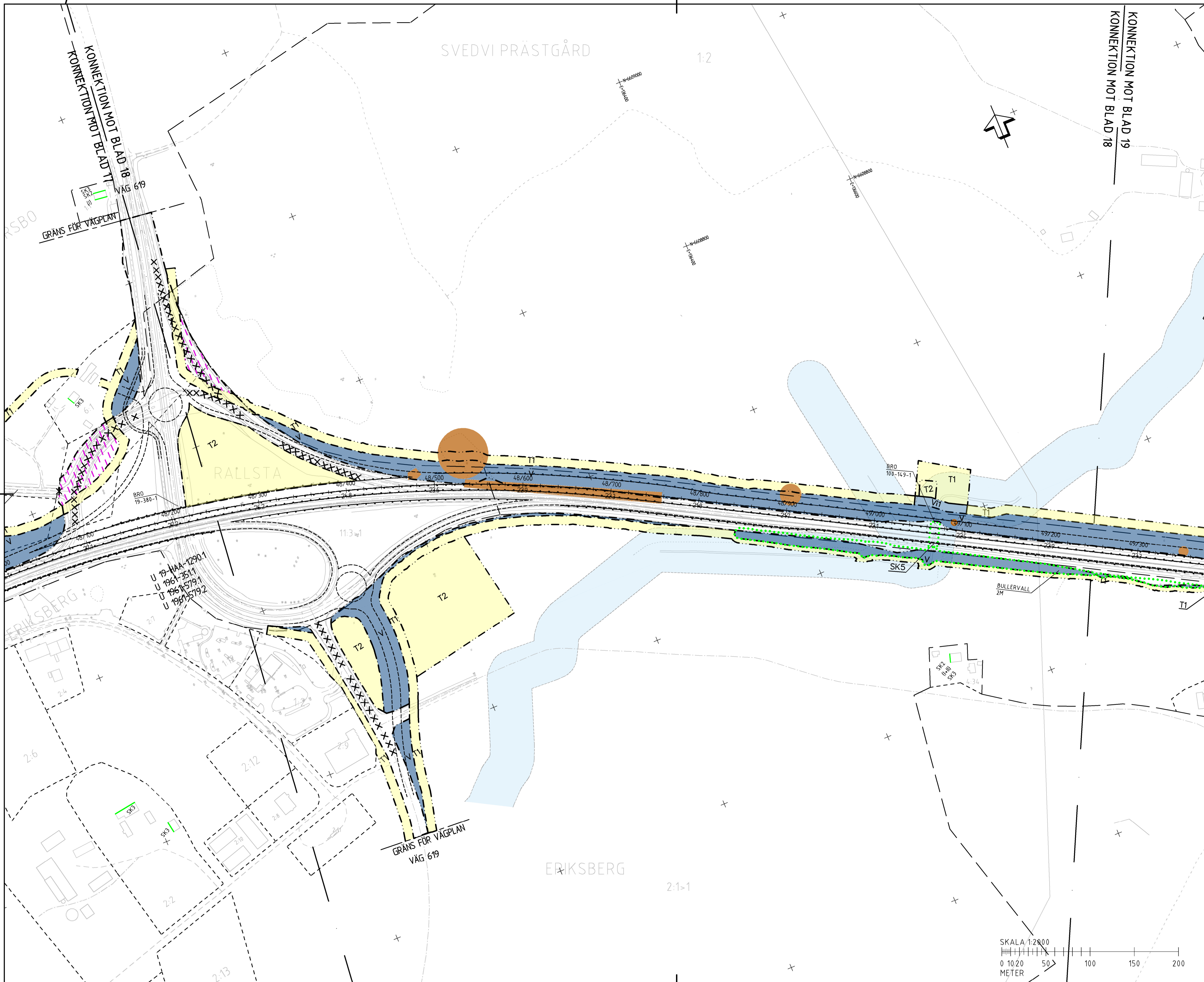
TEKNIKOMRÅDE / INNEHÅLL: **VÄGUTFORMNING OCH TRAFIK**

BESKRIVNING: **KM 47/200 - 48/300**

SKALA: 1:2000	FORMAT: A1	FÖRVALTNINGSNUMMER:
RITNINGSSKALA: 300T0217	BLAD: 17	NÄSTA BLAD: 18
	BET:	



FEL: U162520190508 - E18 Köping-Västjädra Vägplan_L_CAD110119171217049 - PLOTTAD: 2019-05-14 KL 15:33 AV ANVÄNDARE: SEPT18805



TECKENFÖRKLARING

MARKANSPRÅK

- GRÄNS FÖR VÄGOMRÅDE
- AVGRÄNSNING MELLAN OLIKA TYPER AV MARKANSPRÅK
- NYTT VÄGOMRÅDE MED VÄGRÄTT
- NYTT VÄGOMRÅDE MED INSKRÄNKT VÄGRÄTT FÖR UTLOPSDIKE-/LEDNING
- NYTT VÄGOMRÅDE MED INSKRÄNKT VÄGRÄTT OCH FÖR MÖJLIGHET FÖR GEOTEKNISK FÖRSTÄRKNINGSÅTGÄRD
- TILFÄLLIG NYTTJÄNDERÄTT/ARBETSOMRÅDE GÄLLER UNDER BYGGTIDEN, DOCK LÄNGST 12 MÅNADER EFTER GODKÄND SLUTBESKTNING
- TILFÄLLIG NYTTJÄNDERÄTT/ETABLERINGSOMRÅDE GÄLLER UNDER BYGGTIDEN, DOCK LÄNGST 12 MÅNADER EFTER GODKÄND SLUTBESKTNING
- BEFINTLIGT VÄGOMRÅDE SOM UTGÅR

ÖVRIGA BETECKNINGAR PÅ PLANKARTAN

- NY VÄG, VÄGBANKEKANTER MED 0,2000 M HÖJDSLANDMÄTNING OCH HÖJDSÄTTNING
- NY GC-VÄG (TRAFIKVERKET)
- NYTT RÄCKE
- VÄGDEL SOM RIVS
- FASTIGHETSGRÄNS
- TRAKTGRÄNS

KANTREMSA
SKOGSMARK 2M ÄNG-/ÄKERMARK OCH TOFTMARK OCH VERKSAMHETER/ÅTGÄRDER SOM UNDANTAS FRÅN FÖRBUJ ENLIGT MILJÖBALKEN

- FÖRBUJEN SOM AVSER VERKSAMHET ELLER ÅTGÄRD INOM GENERELLT BIODIVERSITÄTSMÅL (7:11 2 st. MB) GÄLLER INTE BYGGANDE AV ALLMÄN VÄG.
- FÖRBUJEN MOT ÅTGÄRDER INOM STRAND- OCH VATTENSKYDDSMÅL (7:15 MB) GÄLLER INTE BYGGANDE AV ALLMÄN VÄG

-SKYLDIGHETEN ATT GÖRA ANMÄLAN FÖR SAMRÅD ENLIGT 12:6 MB GÄLLER INTE FÖR DE VERKSAMHETER OCH ÅTGÄRDER SOM BEHÖVS FÖR ATT BYGGA VÄGEN OCH SOM FASTSTÄLLS OCH INGÅR I VÄGOMRÅDE FÖR ALLMÄN VÄG ELLER OMRÅDE FÖR TILFÄLLIG NYTTJÄNDERÄTT.

SKYDDÅTGÄRDER OCH FÖRSIKTIGHETSÅTGÄRDER

- MARKERING ELLER AVGRÄNSNING AV SKYDDÅTGÄRDER OCH FÖRSIKTIGHETSÅTGÄRDER

SK

- SK1 - NY BULLERVALL/BULLERSKÄRM HÖJD ÖVER FÄRDIG VÄGBANA
- SK2 - FASADÅTGÄRD, FÖNSTER/VENTILATION AKTUELL FASAD
- MARKERAD (VÄNINGSPLAN)
- SK3 - SKYDDAD LITEPLATS
- SK4 - GRUNDVATTENSKYDD, RÄCKE, KANTSTÖD OCH TÄTA DIKEN
- SK5 - KANTSTÖD SOM SKYDD MOT DIREKTAVRÄNNING
- SK6 - DIKE MED INFILTRATIONSTRÜGT MATERIAL

KÖRSTYRSYSTEM

- SYSTEM I PLAN SWEREF 99 16 30
- SYSTEM I HÖJD RH 2000

PLANSYSTEM SWEREF 99 16 30
HÖJDSYSTEM RH 2000

TYP AV PLAN **VÄGPLAN**

GRANSKNINGSSTATUS / SYFTE

HANDLINGSTYP **GRANSKNINGSHANDLING**

DATUM 2019-05-10 LEVERANS / ÄNDRINGS-PM

OBJEKT **E18**

Köping-Västjädra

DELOMRÅDE / BANDEL **3 E18 V F O M TPL 129 TILL TPL 124**

ANLÄGGNINGSDJEL **300 GEMENSAMT**

OBJEKTNUMMER / KM **145923** KONSTRUKTIONNUMMER

BESTÄLLARE **TRAFIKVERKET** LEVERANTÖR **wsp**

SKAPAD AV **R. GÖRTZ** UPPDRAGSNUMMER **10215368**

GODKÄND AV **G. SORTTI** ÄNDRING **5425**

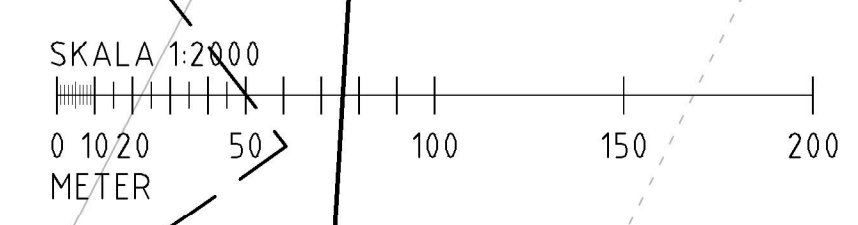
RITNINGSTYP **PLAN**

TEKNIKOMRÅDE / INNEHÅLL **VÄGUTFORMNING OCH TRAFIK**

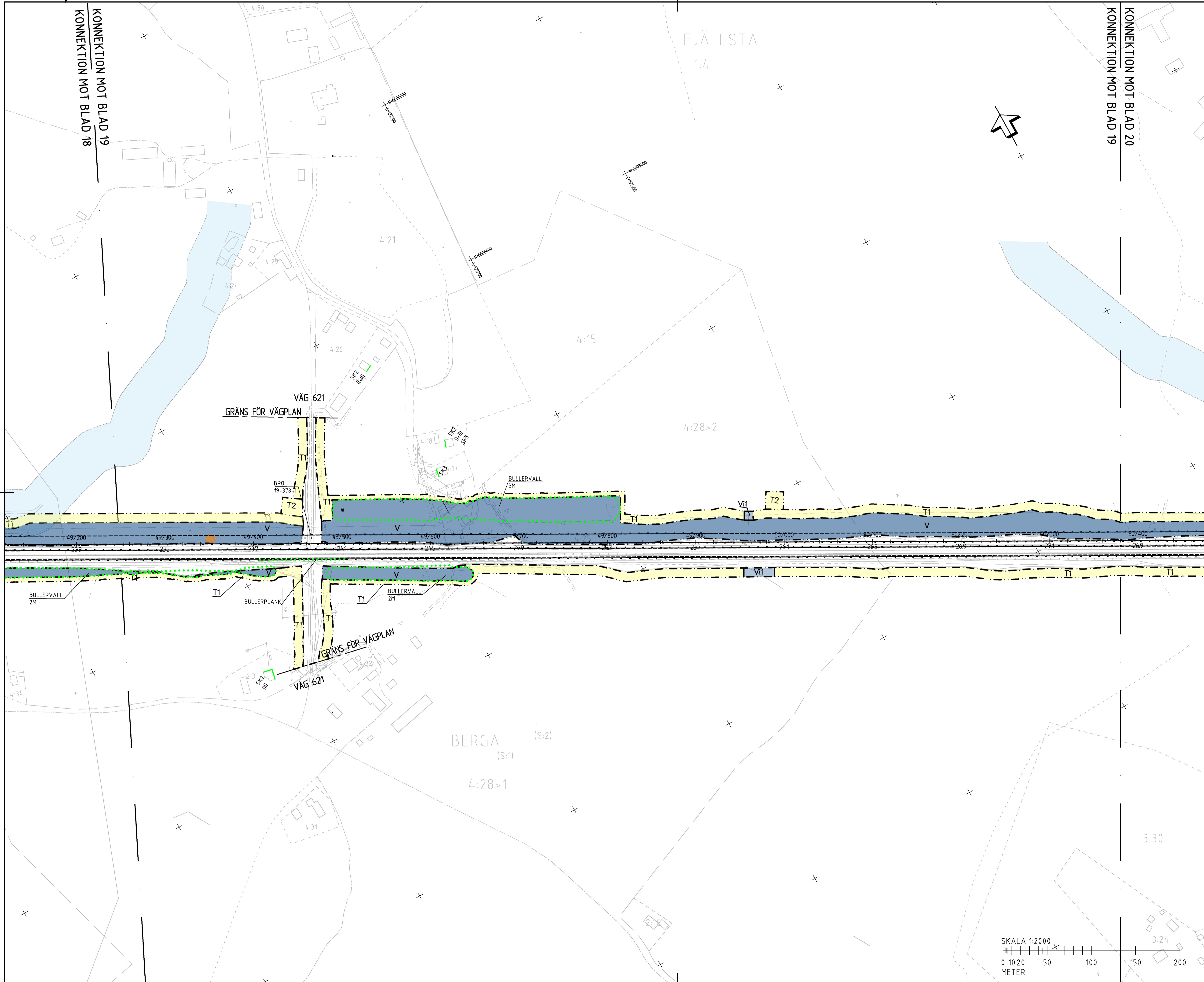
BESKRIVNING **KM 48/300 - 49/300**

SKALA **1:2000** FORMAT **A1** FÖRVALTNINGSNUMMER

RITNINGSGRUPP **300T0218** BLAD **18** NÄSTA BLAD **19** BET



FEL: L:\425\1925\192538 - E18 Köping-Västjädra Vägplan\... PLOTTAD: 2019-04-24 11:11 AV: ANVÄNDARE: SEPT18885



TECKENFÖRKLARING

MARKANSPRÅK

- GRÄNS FÖR VÄGOMRÅDE
- AVGRÄNSNING MELLAN OLKA TYPER AV MARKANSPRÅK
- NYTT VÄGOMRÅDE MED VÄGRÄTT
- V1 NYTT VÄGOMRÅDE MED INSKRÄNKT VÄGRÄTT FÖR UTLOPSDIKE-/LEDNING
- V12 NYTT VÄGOMRÅDE MED INSKRÄNKT VÄGRÄTT OCH FÖR MÖJLIGHET FÖR GEOTEKNISK FÖRSTÄRKNINGÅTGÄRD
- T1 NYTTJÄNDERÄTT/ARBETSOMRÅDE GÄLLER UNDER BYGGTIDEN, DOCK LÄNGST 12 MÅNADER EFTER GODKÄND SLUTBESKTNING
- T2 NYTTJÄNDERÄTT/ETABLERINGSOMRÅDE GÄLLER UNDER BYGGTIDEN, DOCK LÄNGST 12 MÅNADER EFTER GODKÄND SLUTBESKTNING
- BEFINTLIGT VÄGOMRÅDE SOM UTGÅR

ÖVRIGA BETECKNINGAR PÅ PLANKARTAN

- NY VÄG, VÄGBANEKANTER MED NYTTJÄNDERÄTT OCH HÖJDSÄTTNING
- NY GC-VÄG (TRAFIKVERKET)
- NYTT RÄCKE
- VÄGDEL SOM RIVS
- FASTIGHETSGRÄNS
- TRAKTGRÄNS

KANTREMSA
SKOGENS 2M ÄNG-/ÄKERMARK OCH TONMARK OCH

VERKSAMHETER/ÅTGÄRDER SOM UNDANTAS FRÅN FÖRBUDET ENLIGT MILJÖBALKEN
-FÖRBUDET SOM AVSER VERKSAMHET ELLER ÅTGÄRD INOM GENERELLT BIODIVERSITÄTSMÅL (7:11 2 st. MB) GÄLLER INTE BYGGANDE AV ALLMÄN VÄG.
-FÖRBUDET MOT ÅTGÄRDER INOM STRAND- OCH VATTENSKYDDSMÅL (7:15 MB) GÄLLER INTE BYGGANDE AV ALLMÄN VÄG

-SKYLDIGHETEN ATT GÖRA ANMÄLAN FÖR SAMRÅD ENLIGT 12:6 MB GÄLLER INTE FÖR DE VERKSAMHETER OCH ÅTGÄRDER SOM BEHOVS FÖR ATT BYGGA VÄGEN OCH SOM FASTSTÄLLS OCH INGÅR I VÄGOMRÅDE FÖR ALLMÄN VÄG ELLER OMRÅDE FÖR TILLFÄLLIG NYTTJÄNDERÄTT.

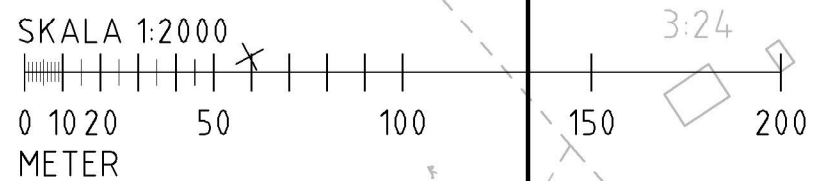
SKYDDÅTGÄRDER OCH FÖRSIKTIGHETSÅTGÄRDER
MARKERING ELLER AVGRÄNSNING AV SKYDDÅTGÄRDER OCH FÖRSIKTIGHETSÅTGÄRDER

SK - NY BULLERVALL/BULLERSKÄRM, HÖJD ÖVER FÄRDIG VÄGBANA
SK2 - FASADÅTGÄRD, FÖNSTER/VENTILATION AKTUELL FASAD
MARKERAD (VÄNNINGSPLAN)
SK3 - SKYDDAD LITEPLATS
SK4 - GRUNDVATTENSKYDD, RÄCKE, KANTSTÖD OCH TÄTA DIKEN
SK5 - KANTSTÖD SOM SKYDD MOT DIREKTAVRINNING
SK6 - DIKE MED INFILTRATIONSTRÖGT MATERIAL

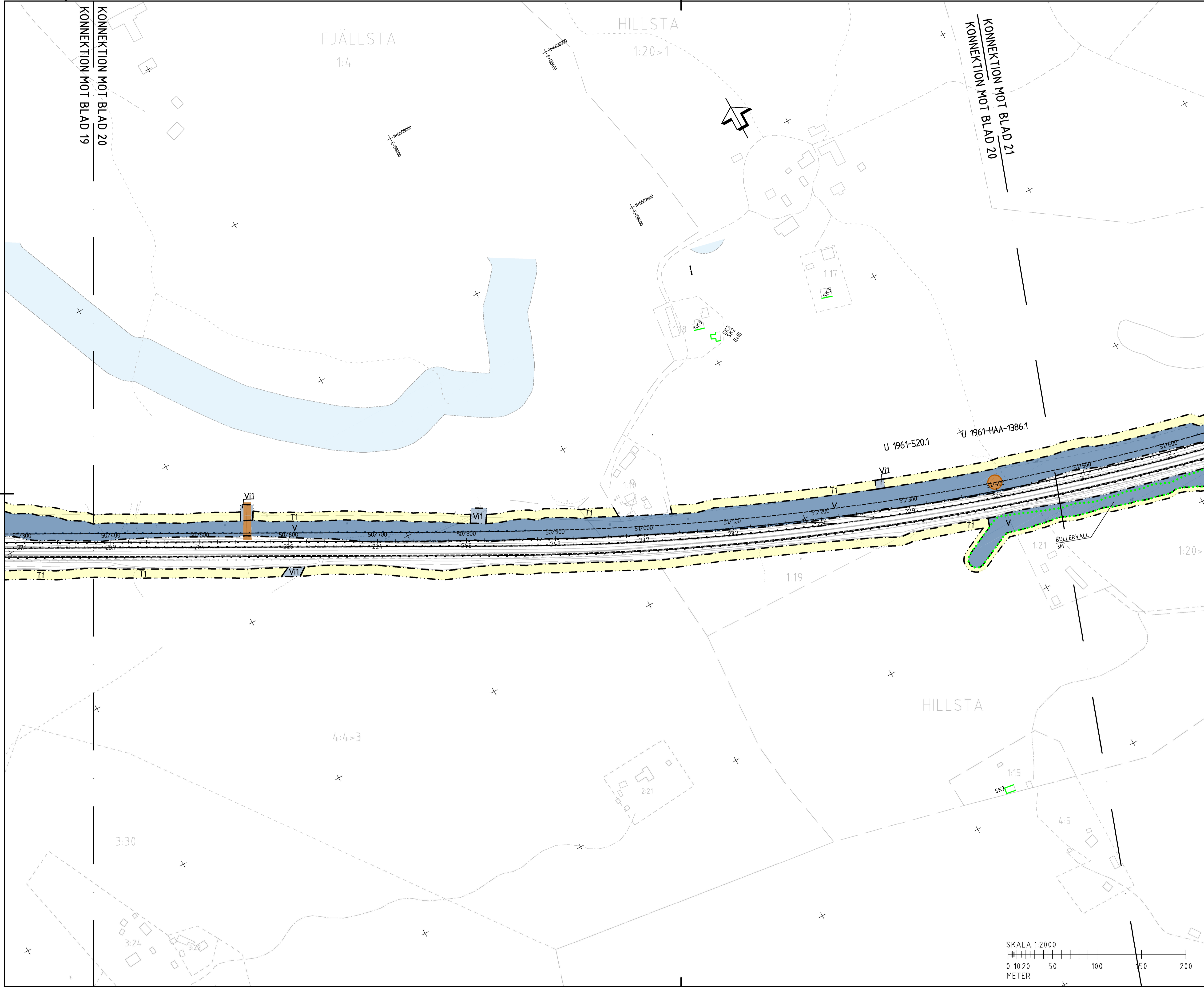
KOORDINATSYSTEM
SYSTEM I PLAN: SWEREF 99 16 30
SYSTEM I HÖJD: RH 2000

PLANSYSTEM SWEREF 99 16 30
HÖJDSYSTEM RH 2000

TYP AV PLAN		VÄGPLAN	
GRANSKNINGSSTATUS / SYFTE			
HANDLINGSTYP			
GRANSKNINGSHANDLING		LEVERANS / ÄNDRINGS-PM	
DATUM	2019-05-10		
OBJEKT	E18 Köping-Västjädra		
DELOMRÅDE / BANDDEL	3 E18 V F O M TPL 129 TILL TPL 124		
ANLÄGGNINGSDJUP	300 GEMENSAMT		
OBJEKTNUMMER / KM	145923	KONSTRUKTIONNUMMER	
BESTÄLLARE	TRAFIKVERKET	LEVERANTÖR	
SKAPAD AV	R. GÖRTZ	UPPDRAGSNUMMER	10215368
GODKÄND AV	G. SORTTI	AVDELNING	5425
RITNINGSTYP	PLAN		
TEKNIKOMRÅDE / INNEHÅLL	VÄGUTFORMNING OCH TRAFIK		
BESKRIVNING	KM 49/300 - 50/400		
SKALA	1:2000	FORMAT	A1
RITNINGSGRUPP	300T0219	FÖRVALTNINGSNUMMER	
BLAD	19	NÄSTA BLAD	20
BET			



FIL: L:\S\2019\20190510 - E18 Köping-Västjädra Vägplan\300T0219.dwg PLOTTAD: 2019-05-14 12:48:36 AV ANVÄNDARE: SEPT18865



TECKENFÖRKLARING

MARKANSPRÅK

- GRÄNS FÖR VÄGOMRÅDE
- AVGRÄNSNING MELLAN OLIKA TYPER AV MARKANSPRÅK
- NYTT VÄGOMRÅDE MED VÄGRÄTT
- NYTT VÄGOMRÅDE MED INSKRÄNKT VÄGRÄTT FÖR UTLOPSDIKE-/LEDNING
- NYTT VÄGOMRÅDE MED INSKRÄNKT VÄGRÄTT OCH FÖR MÖJLIGHET FÖR GEOTEKNISK FÖRSTÄRKNINGÅTGÄRD

T1 TILFÄLLIG NYTTJÄNDERÄTT/ARBETSOMRÅDE GÄLLER UNDER BYGGTIDEN, DOCK LÄNGST 12 MÅNADER EFTER GODKÄND SLUTBESKTNING

T2 TILFÄLLIG NYTTJÄNDERÄTT/ETABLERINGSOMRÅDE GÄLLER UNDER BYGGTIDEN, DOCK LÄNGST 12 MÅNADER EFTER GODKÄND SLUTBESKTNING

BEFINTLIGT VÄGOMRÅDE SOM UTGÅR

ÖVRIGA BETECKNINGAR PÅ PLANKARTAN

- NY VÄG, VÄGBANKEKANTER MED HÖJDSLÄNDRÄMNING OCH HÖJDSÄTTNING
- NY GC-VÄG (TRAFIKVERKET)
- NYTT RÄCKE
- VÄGDEL SOM RIVS
- FASTIGHETSGRÄNS
- TRAKTGRÄNS

KANTREMSA
SKOGSMARK 2M ÄNG-/ÄKERMARK OCH TOMTMARK OCH VERKSAMHETER/ÅTGÄRDER SOM UNDTAS FRÅN

- FÖRBJUD ENLIGT MILJÖBALKEN
- INDOM GEMENLIGT BIOTOPSKYDDSOMRÅDE (7:11 2 §) GÄLLER INTE BYGGANDE AV ALLMÄN VÄG
- FÖRBJUD MOT ÅTGÄRDER INOM STRAND- OCH VATTENSKYDDSOMRÅDE (7:15 MB) GÄLLER INTE BYGGANDE AV ALLMÄN VÄG
- SKYDDIGHETEN ATT GÖRA ANMÄLAN FÖR SAMRÅD ENLIGT 12:6 MB GÄLLER INTE FÖR DE VERKSAMHETER OCH ÅTGÄRDER SOM BEHÖVS FÖR ATT BYGGA VÄGEN OCH SOM FASTSTÄLLS OCH INGÅR I VÄGOMRÅDE FÖR ALLMÄN VÄG ELLER OMRÅDE FÖR TILFÄLLIG NYTTJÄNDERÄTT.

SKYDDÅTGÄRDER OCH FÖRSIKTIGHETSMÅTT

- MÄRKNING ELLER AVGRÄNSNING AV SKYDDÅTGÄRDER OCH FÖRSIKTIGHETSMÅTT
- SK1 - NY BULLERVALL/BULLERSKÄRM, HÖJD ÖVER FÄRDIG VÄGBANA
- SK2 - FASADÅTGÄRD, FÖNSTER/VENTILATION AKTUELL FASAD MÄRKAD (VÄNINGSPLAN)
- SK3 - SKYDDAD LITEPLATS
- SK4 - GRUNDVATTENSKYDD, RÄCKE, KANTSTÖD OCH TÄTA DIKEN
- SK5 - KANTSTÖD SOM SKYDD MOT DIREKTAVRINNING
- SK6 - DIKE MED INFILTRATIONSTRÜGT MATERIAL

KOORDINATSYSTEM
SYSTEM I PLAN SWEREF 99 16 30
SYSTEM I HÖJD RH 2000

PLANSYSTEM SWEREF 99 16 30
HÖJDSYSTEM RH 2000

TYP AV PLAN: **VÄGPLAN**

GRANSKNINGSSTATUS / SYFTE: **GRANSKNINGSHANDLING**

HANDLINGSTYP: **GRANSKNINGSHANDLING**

DATUM: 2019-05-10 | LEVERANS / ÄNDRINGS-PM

OBJEKT: **E18 Köping-Västjädra**

DELOMRÅDE / BANDDEL: **3 E18 V F O M TPL 129 TILL TPL 124**

ANLÄGGNINGSEL: **300 GEMENSAMT**

OBJEKTNUMMER / KM: 145923 | KONSTRUKTIONNUMMER

BESTÄLLARE: **TRAFIKVERKET** | LEVERANTÖR: **wsp**

SKAPAD AV: R. GÖRTZ | UPPDRAGSNUMMER: 10215368

GODKÄND AV: G. SORTTI | AVDELNING: 5425

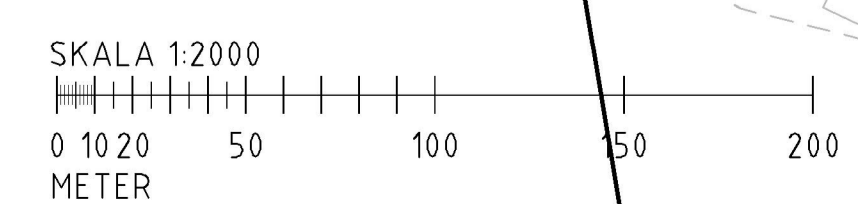
RITNINGSTYP: **PLAN**

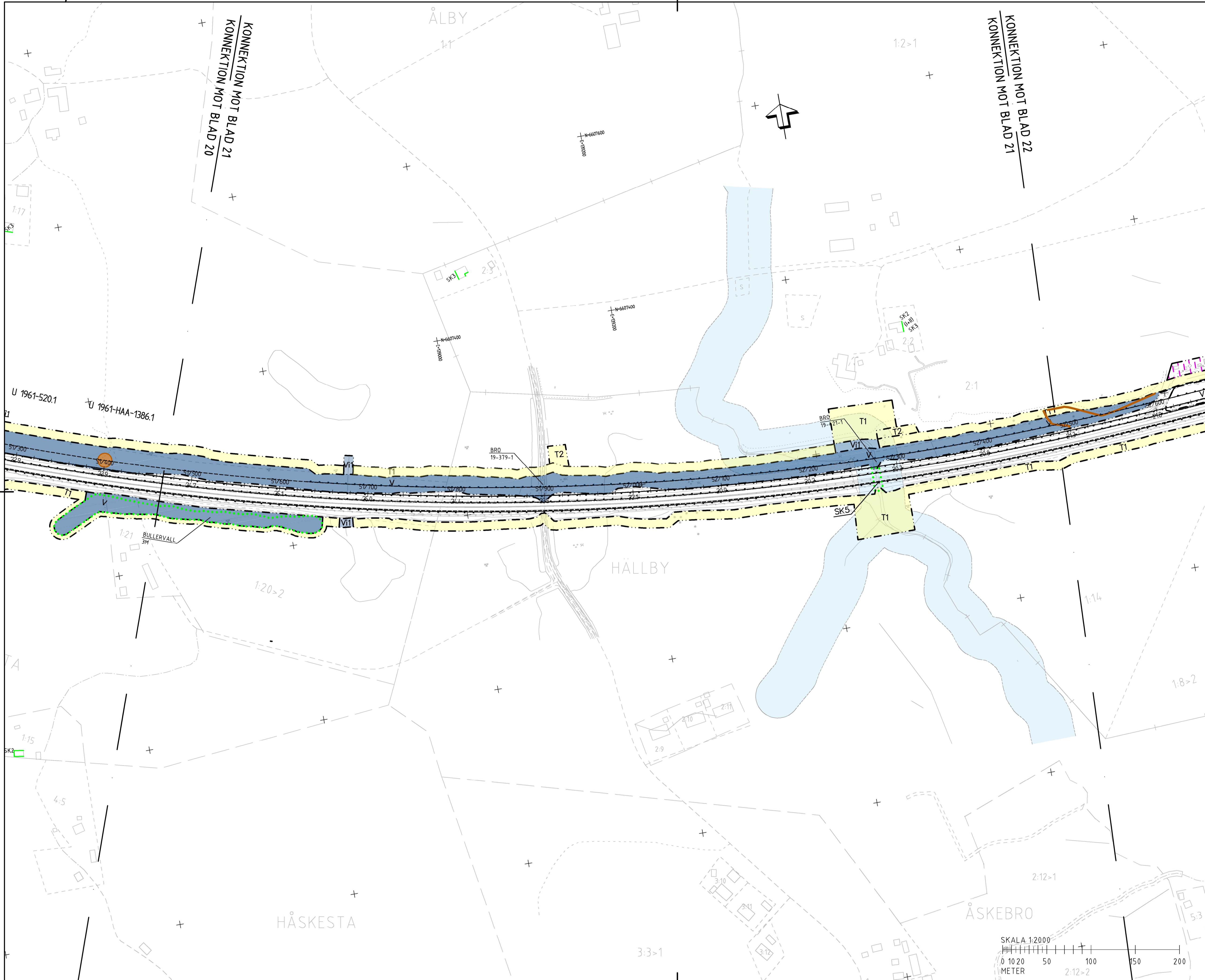
TEKNIKOMRÅDE / INNEHÅLL: **VÄGUTFORMNING OCH TRAFIK**

BESKRIVNING: **KM 50/400 - 51/500**

SKALA: 1:2000 | FORMAT: A1 | FÖRVALTNINGSNUMMER

RITINGSNUMMER: 300T0220 | BLAD: 20 | NÄSTA BLAD: 21 | BET:





TECKENFÖRKLARING

MARKANSPRÅK	GRÄNS FÖR VÄGOMRÅDE
	AVGRÄNSNING MELLAN OLIKA TYPER AV MARKANSPRÅK
V	NYTT VÄGOMRÅDE MED VÄGRÄTT
V1	NYTT VÄGOMRÅDE MED INSKRÄNKT VÄGRÄTT FÖR UTLOPSDIKE-/LEDNING
V2	NYTT VÄGOMRÅDE MED INSKRÄNKT VÄGRÄTT OCH FÖR MÖJLIGHET FÖR GEOTEKNISK FÖRSTÄRKNINGÅTGÄRD
T1	TILLFÄLLIG NYTTJÄNDERÄTT/ARBETSOMRÅDE GÄLLER UNDER BYGGTIDEN, DOCK LÄNGST 12 MÅNADER EFTER GODKÄND SLUTBESKTNING
T2	TILLFÄLLIG NYTTJÄNDERÄTT/ETABLERINGSOMRÅDE GÄLLER UNDER BYGGTIDEN, DOCK LÄNGST 12 MÅNADER EFTER GODKÄND SLUTBESKTNING
	BEFINTLIGT VÄGOMRÅDE SOM UTGÅR

ÖVRIGA BETECKNINGAR PÅ PLANKARTAN

	NY VÄG, VÄGBANEKANTER MED 0,20 M BÄNDRÖLJANDMÄTNING OCH HÖJDSÄTTNING
	NY GC-VÄG (TRAFIKVERKET)
	NYTT RÄCKE
	VÄGDEL SOM RIVS
	FASTIGHETSGRÄNS
	TRAKTGRÄNS

KANTREMSA
SKOGSMARK 2x ÅNG-/ÅKERMARK OCH TOMTMARK OCH

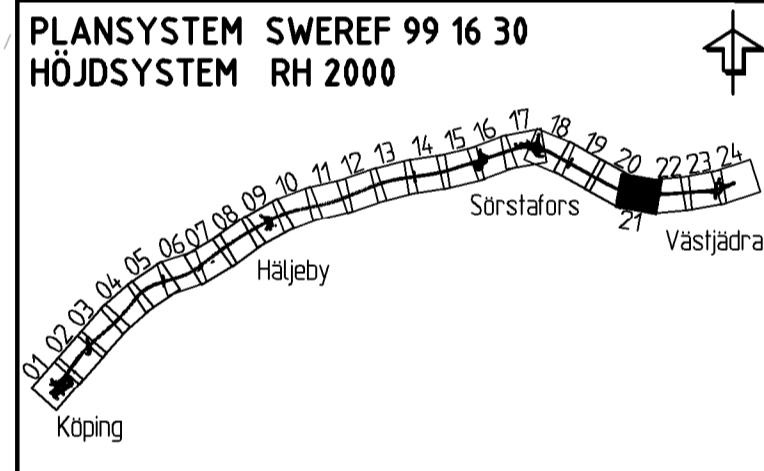
VERKSAMHETER/ÅTGÄRDER SOM UNDANTAS FRÅN FÖRBUJ ENLIGT MILJÖBALKEN
-FÖRBUJEN SOM AVSER VERKSAMHET ELLER ÅTGÄRD INOM GENERELLT BIODIVERSITÄTSMÅL (7:11 2 st. MB) GÄLLER INTE BYGGANDE AV ALLMÄN VÄG.
-FÖRBUJEN MOT ÅTGÄRDER INOM STRAND- OCH VATTENSKYDDSMÅL (7:15 MB) GÄLLER INTE BYGGANDE AV ALLMÄN VÄG.

-SKYLDIGHETEN ATT GÖRA ANMÄLAN FÖR SAMRÅD ENLIGT 12:6 MB GÄLLER INTE FÖR DE VERKSAMHETER OCH ÅTGÄRDER SOM BEHÖVS FÖR ATT BYGGA VÄGEN OCH SOM FASTSTÄLLS OCH INGÅR I VÄGOMRÅDE FÖR ALLMÄN VÄG ELLER OMRÅDE FÖR TILLFÄLLIG NYTTJÄNDERÄTT.

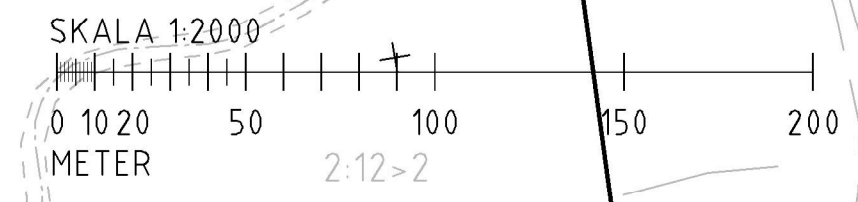
SKYDDÅTGÄRDER OCH FÖRSIKTIGHETSÅTGÄRDER
MARKERING ELLER AVGRÄNSNING AV SKYDDÅTGÄRDER OCH FÖRSIKTIGHETSÅTGÄRDER

SK - NY BULLERVALL/BULLERSKÄRM HÖJD ÖVER FÄRDIG VÄGBANA
SK2 - FASADÅTGÄRD, FÖNSTER/VENTILATION AKTUELL FASAD MARKERAD (VÄNINGSPLAN)
SK3 - SKYDDAD LITEPLATS
SK4 - GRUNDVATTENSKYDD, RÄCKE, KANTSTÖD OCH TÄTA DIKEN
SK5 - KANTSTÖD SOM SKYDD MOT DIREKTAVRINNING
SK6 - DIKE MED INFILTRATIONSTRÜTT MATERIAL

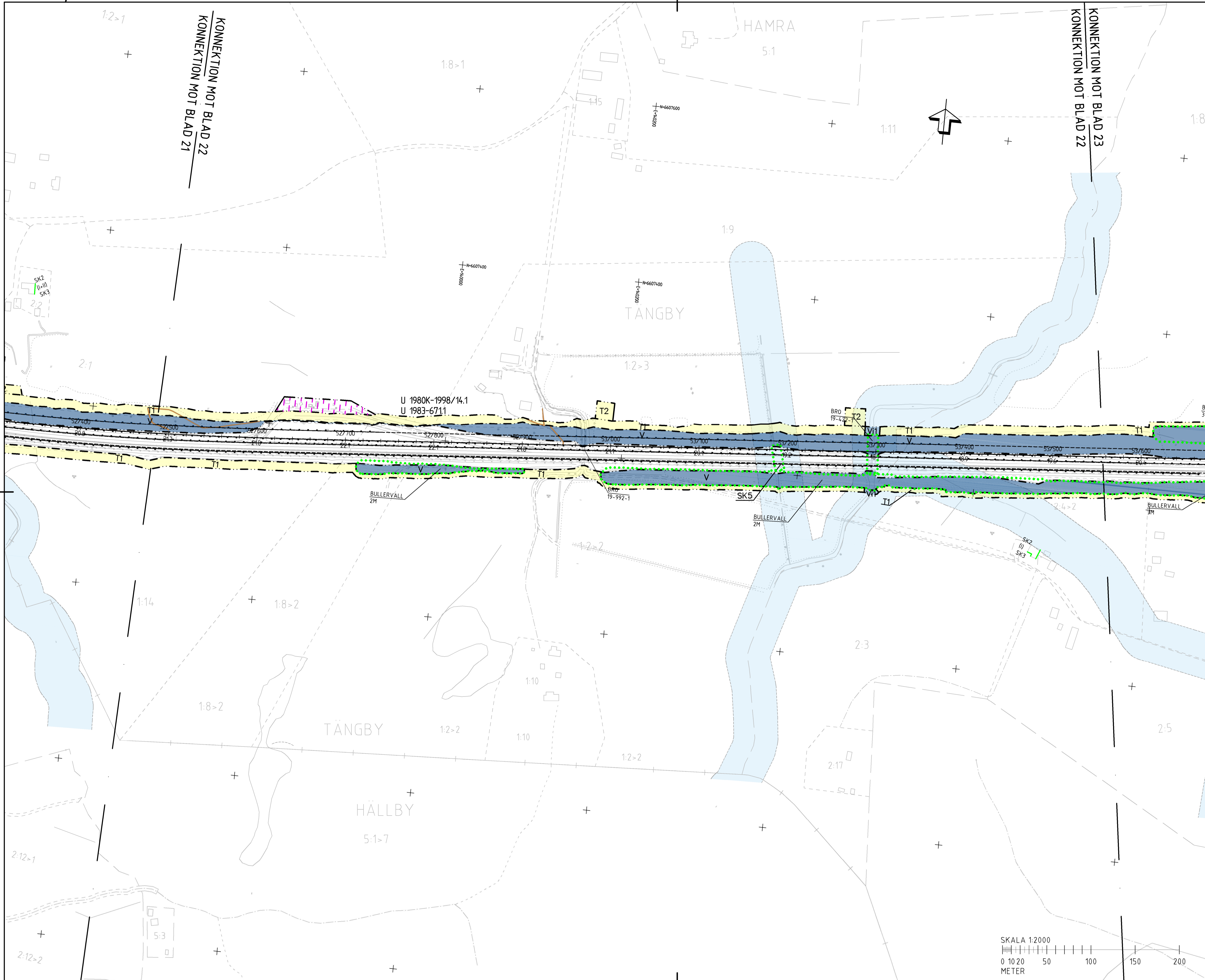
KOORDINATSYSTEM
SYSTEM I PLAN SWEREF 99 16 30
SYSTEM I HÖJD RH 2000



TYP AV PLAN		VÄGPLAN	
GRANSKNINGSSTATUS / SYFTE			
HANDLINGSTYP		GRANSKNINGSHANDLING	
DATUM 2019-05-10	LEVERANS / ÄNDRINGSPLAN		
OBJEKT			
E18			
Köping-Västjädra			
DELOMRÅDE / BANDDEL			
3 E18 V F O M TPL 129 TILL TPL 124			
ANLÄGGNINGSDEL			
300 GEMENSAMT			
OBJEKTNUMMER / KM 145923	KONSTRUKTIONNUMMER		
BESTÄLLARE TRAFIKVERKET	LEVERANTÖR wsp		
SKAPAD AV R. GÖRTZ	UPPRAGSNUMMER 10215368		
GODKÄND AV G. SORTTI	AVDELNING 5425		
RITNINGSTYP			
PLAN			
TEKNIKOMRÅDE / INNEHÅLL			
VÄGUTFORMNING OCH TRAFIK			
BESKRIVNING			
KM 51/500 - 52/500			
SKALA 1:2000	FORMAT A1	FÖRVALTNINGSNUMMER	
RITNINGNUMMER 300T0221	BLAD 21	NÄSTA BLAD 22	BET



FEL:\Users\p25358 - E18 Köping-Västjädra Vägplan\..._CADD\Output\13170221.dwg PLOTAD: 2019-04-14 12:18:35 AV ANVÄNDARE: SEP78865



TECKENFÖRKLARING

MARKANSPRÅK

- GRÄNS FÖR VÄGOMRÅDE
- AVGRÄNSNING MELLAN OLIKA TYPER AV MARKANSPRÅK
- NYTT VÄGOMRÅDE MED VÄGRÄTT
- V11 NYTT VÄGOMRÅDE MED INSKRÄNKT VÄGRÄTT FÖR UTLOPSDIKE-/LEDNING
- V12 NYTT VÄGOMRÅDE MED INSKRÄNKT VÄGRÄTT OCH FÖR MÖJLIGHET FÖR GEOTEKNISK FÖRSTÄRKNINGÅTGÄRD
- T1 TILFÄLLIG NYTTJÄNDERÄTT/ARBETSOMRÅDE GÄLLER UNDER BYGGTIDEN, DOCK LÄNGST 12 MÅNADER EFTER GODKÄND SLUTBESKTNING
- T2 TILFÄLLIG NYTTJÄNDERÄTT/ETABLERINGSOMRÅDE GÄLLER UNDER BYGGTIDEN, DOCK LÄNGST 12 MÅNADER EFTER GODKÄND SLUTBESKTNING
- BEFINTLIGT VÄGOMRÅDE SOM UTGÅR

ÖVRIGA BETECKNINGAR PÅ PLANKARTAN

- NY VÄG, VÄGBANKEKANTER MED LÅNGMÄTNING OCH HÖJDSÄTTNING
- NY GC-VÄG (TRAFIKVERKET)
- NYTT RÄCKE
- VÄGDEL SOM RIVS
- FASTIGHETSGRÄNS
- TRAKTGRÄNS

KANTREMSA
SKOGSPÅRE 2M ÄNG-/ÄKERMARK OCH TOMTMÄRK OCH

FRÅN FÖRBUDD ENLIGT MILJÖBALKEN
-FÖRBUDD SOM AVSER VERKSAMHET ELLER ÅTGÄRD INOM GENERELLT BIODIVERSITÄTSSKYDDSDOMRÅDE (7:11 2 st. MB) GÄLLER INTE BYGGANDE AV ALLMÄN VÄG.
-FÖRBUDD MOT ÅTGÄRDER INOM STRAND- OCH VATTENSKYDDSDOMRÅDE (7:15 MB) GÄLLER INTE BYGGANDE AV ALLMÄN VÄG

-SKYLDIGHETEN ATT GÖRA ANMÄLAN FÖR SAMRÅD ENLIGT 12:6 MB GÄLLER INTE FÖR DE VERKSAMHETER OCH ÅTGÄRDER SOM BEHÖVS FÖR ATT BYGGA VÄGEN OCH SOM FASTSTÄLLS OCH INGÅR I VÄGOMRÅDE FÖR ALLMÄN VÄG ELLER OMRÅDE FÖR TILFÄLLIG NYTTJÄNDERÄTT.

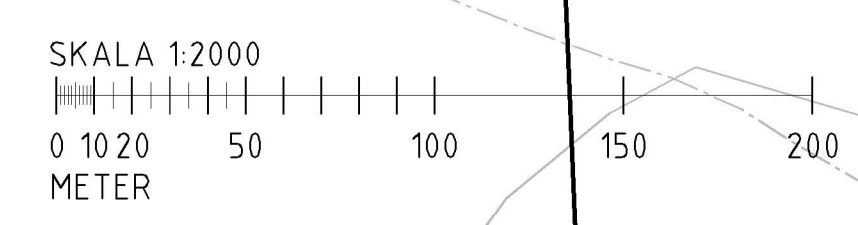
SKYDDÅTGÄRDER OCH FÖRSIKTIGHETSÅTGÄRDER
MARKERING ELLER AVGRÄNSNING AV SKYDDÅTGÄRDER OCH FÖRSIKTIGHETSÅTGÄRDER

SK1 - NY BULLERVÄLL/BULLERSKÄRM HÖJD ÖVER FÄRDIG VÄGBANA
SK2 - FASADÅTGÄRD, FÖNSTER/VENTILATION AKTUELL FASAD
MARKERAD (VÄNNSPLAN)
SK3 - SKYDDAD UTEPLATS
SK4 - GRUNDVATTENSKYDD, RÄCKE, KANTSTÖD OCH TÄTA DIKEN
SK5 - KANTSTÖD SOM SKYDD MOT DIREKTAVRINNING
SK6 - DIKE MED INFILTRATIONSTRÜGT MATERIAL

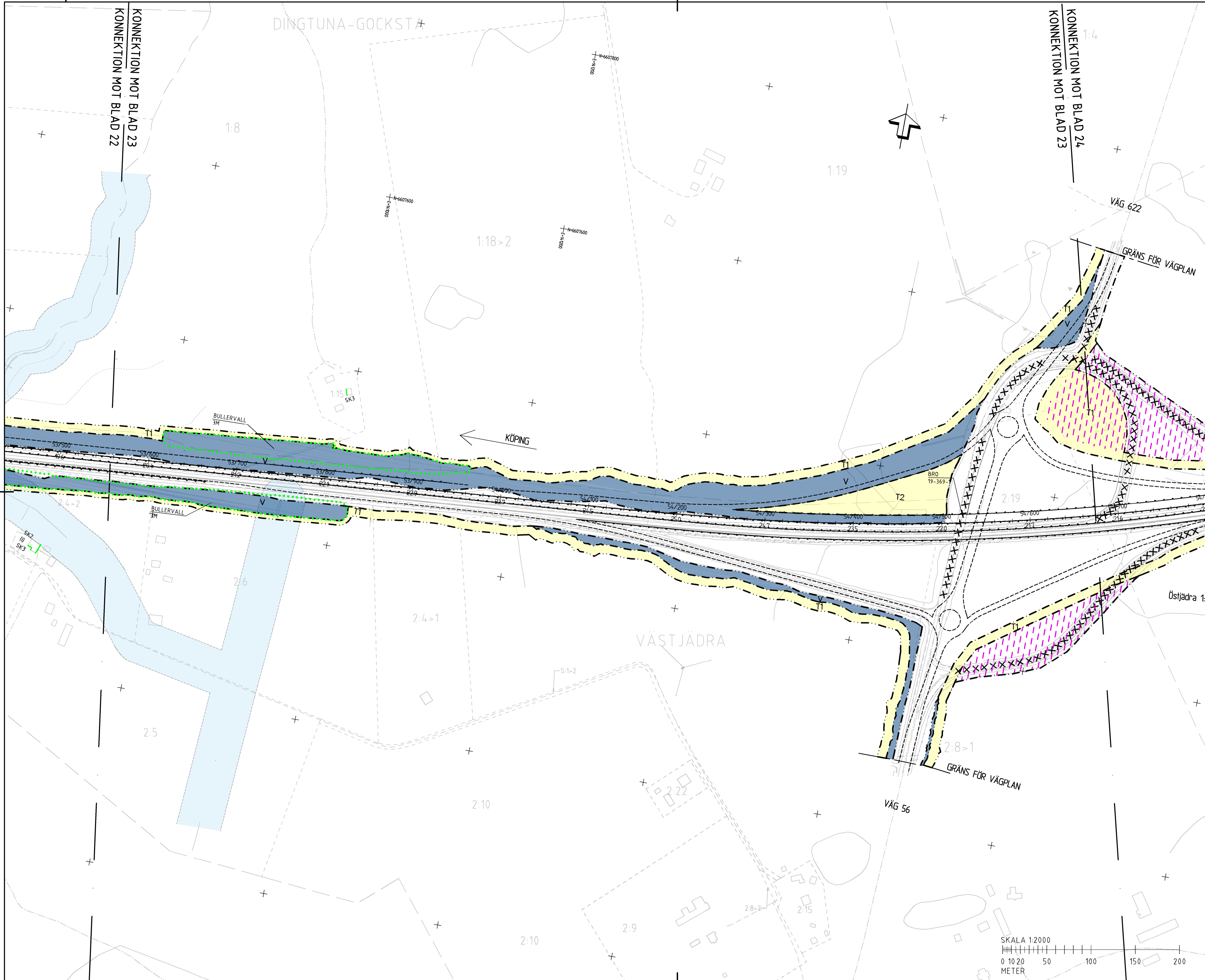
KOORDINATSYSTEM
SYSTEM I PLAN SWEREF 99 16 30
SYSTEM I HÖJD RH 2000

PLANSYSTEM SWEREF 99 16 30
HÖJDSYSTEM RH 2000

TYP AV PLAN		VÄGPLAN	
GRANSKNINGSSTATUS / SYFTE		GRANSKNINGSHANDLING	
HANDLINGSTYP		GRANSKNINGSHANDLING	
DATUM	2019-05-10	LEVERANS / ÄNDRINGS-PM	
OBJEKT	E18 KÖPING-VÄSTJÄDRA		
DELOMRÅDE / BANDEL	3 E18 V F O M TPL 129 TILL TPL 124		
ANLÄGGNINGSDEL	300 GEMENSAMT		
OBJEKTNUMMER / KM	145923	KONSTRUKTIONNUMMER	
BESTÄLLARE	TRAFIKVERKET	LEVERANTÖR	wsp
SKAPAD AV	R. GÖRTZ	UPPDRAGSNUMMER	10215368
GODKÄND AV	G. SORTTI	AVDELNING	5425
RITNINGSTYP	PLAN		
TEKNIKOMRÅDE / INNEHÅLL	VÄGUTFORMNING OCH TRAFIK		
BESKRIVNING	KM 52/500 - 53/600		
SKALA	1:2000	FORMAT	A1
RITNINGSGRUPP	300T0222	FÖRVALTNINGSNUMMER	
BLAD	22	NÄSTA BLAD	23
BET			



FEL: L:\S25\10215368 - E18 Köping-Västjädra Vägplan\300T0222.dwg PLOT:AD: 2019-05-10 14:35 AV: ANVÄNDARE: SERT18805



TECKENFÖRKLARING

MARKANSPRÅK

- GRÄNS FÖR VÄGOMRÅDE
- AVGRÄNSNING MELLAN OLIKA TYPER AV MARKANSPRÅK
- NYTT VÄGOMRÅDE MED VÄGRÄTT
- V1 NYTT VÄGOMRÅDE MED INSKRÄNKT VÄGRÄTT FÖR UTLOPSDIKE-/LEDNING
- V2 NYTT VÄGOMRÅDE MED INSKRÄNKT VÄGRÄTT OCH FÖR MÖJLIGHET FÖR GEOTEKNISK FÖRSTÄRKNINGSÅTGÄRD
- T1 TILFÄLLIG NYTTJÄNDERÄTT/ARBETSOMRÅDE GÄLLER UNDER BYGGTIDEN, DOCK LÄNGST 12 MÅNADER EFTER GODKÄND SLUTBESKTNING
- T2 TILFÄLLIG NYTTJÄNDERÄTT/ETABLERINGSOMRÅDE GÄLLER UNDER BYGGTIDEN, DOCK LÄNGST 12 MÅNADER EFTER GODKÄND SLUTBESKTNING
- BEFINTLIGT VÄGOMRÅDE SOM UTGÅR

ÖVRIGA BETECKNINGAR PÅ PLANKARTAN

- NY VÄG, VÄGBANEKANTER MED OZONBÄNSDÄMLANING OCH HÖJDSÄTTNING
- NY GC-VÄG (TRAFIKVERKET)
- NYTT RÄCKE
- VÄGDEL SOM RIVS
- FASTIGHETSGRÄNS
- TRAKTGRÄNS

KANTREMSA
SKOGSMARK 2M ÄNG-/ÄKERMARK OCH TOMTMARK OCH VERKSAMHETER/ÅTGÄRDER SOM UNDTAS FRÅN FÖRBUDET ENLIGT MILJÖBALKEN

- FÖRBUDET SOM AVSER VERKSAMHET ELLER ÅTGÄRD INOM GENERELLT BIODIVERSITÄTSMÅL (7:11 2 st. MB) GÄLLER INTE BYGGANDE AV ALLMÄN VÄG.
- FÖRBUDET MOT ÅTGÄRDER INOM STRAND- OCH VATTENSKYDDSMÅL (7:15 MB) GÄLLER INTE BYGGANDE AV ALLMÄN VÄG

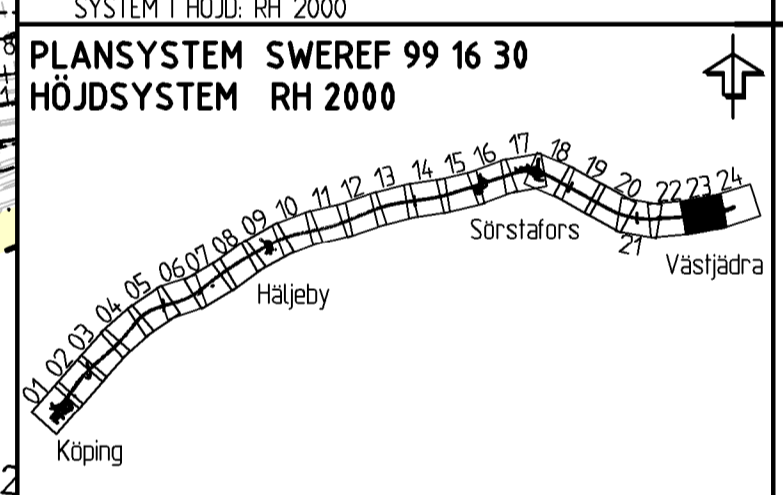
-SKYLDIGHETEN ATT GÖRA ANMÄLAN FÖR SAMRÅD ENLIGT 12:6 MB GÄLLER INTE FÖR DE VERKSAMHETER OCH ÅTGÄRDER SOM BEHÖVS FÖR ATT BYGGA VÄGEN OCH SOM FASTSTÄLLS OCH INGÅR I VÄGOMRÅDE FÖR ALLMÄN VÄG ELLER OMRÅDE FÖR TILFÄLLIG NYTTJÄNDERÄTT.

SKYDDÅTGÄRDER OCH FÖRSIKTIGHETSÅTGÄRDER

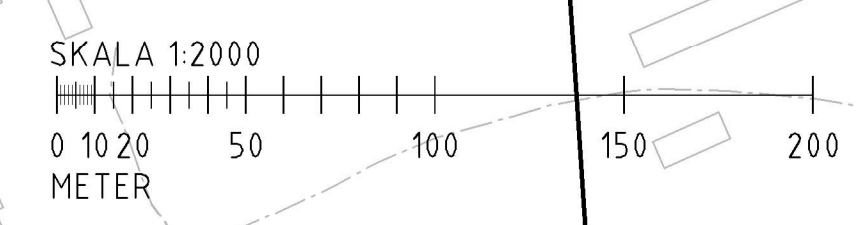
- MARKERING ELLER AVGRÄNSNING AV SKYDDÅTGÄRDER OCH FÖRSIKTIGHETSÅTGÄRDER

SK - NY BULLERVALL/BULLERSKÄRM HÖJD ÖVER FÄRDIG VÄGBANA
SK2 - FASADÅTGÄRD, FÖNSTER/VENTILATION AKTUELL FASAD MARKERAD (VÄNINGSPLAN)
SK3 - SKYDDAD UTEPLATS
SK4 - GRUNDVATTENSKYDD, RÄCKE, KANTSTÖD OCH TÄTA DIKEN
SK5 - KANTSTÖD SOM SKYDD MOT DIREKTAVRINNING
SK6 - DIKE MED INFILTRATIONSTRÜGT MATERIAL

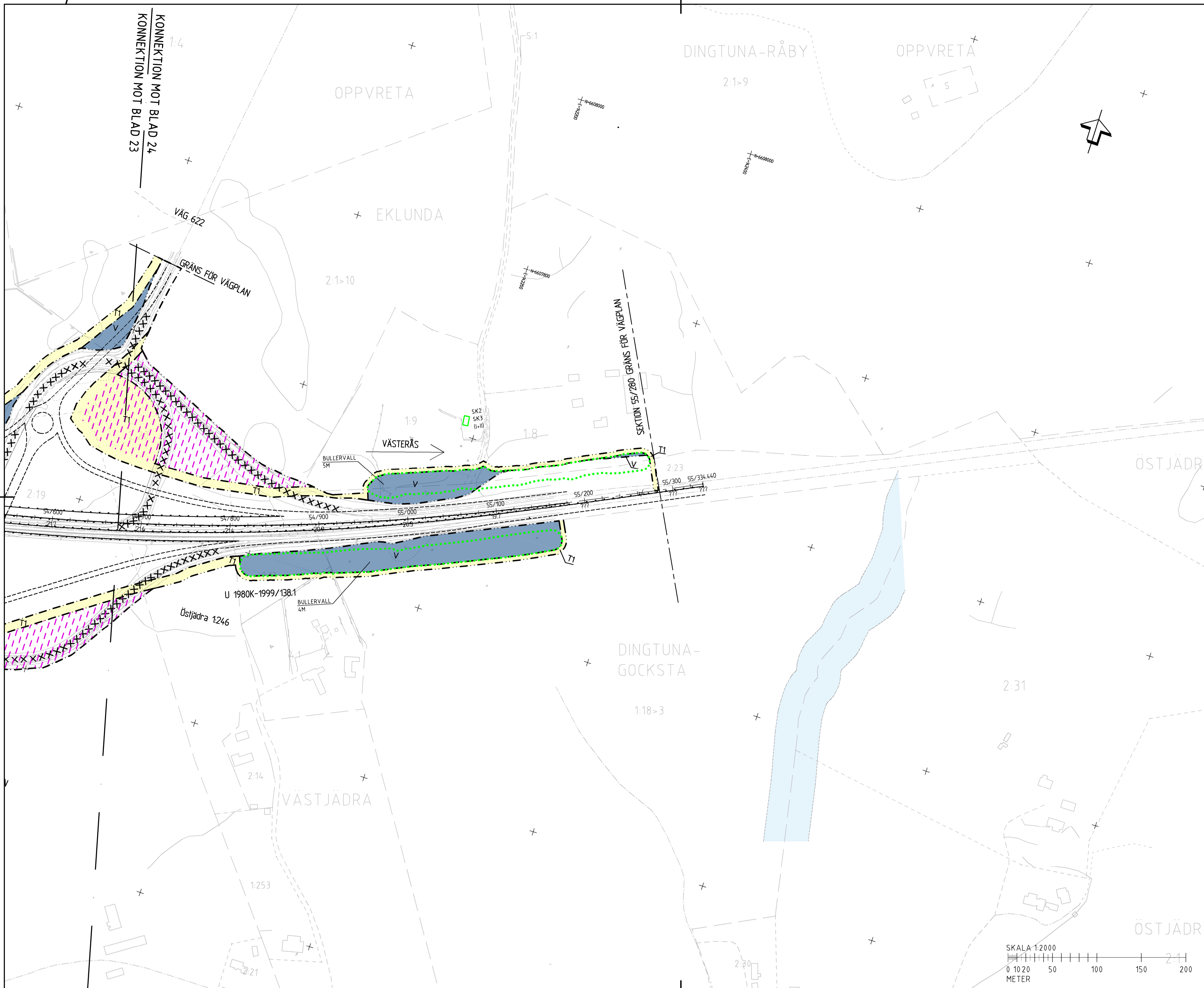
KOORDINATSYSTEM
 SYSTEM I PLAN SWEREF 99 16 30
 SYSTEM I HÖJD RH 2000



TYP AV PLAN		VÄGPLAN	
GRANSKNINGSSTATUS/SYFTE		FÖR GRANSKNING	
HANDLINGSTYP		ARBETSMATERIAL	
DATUM	2019-05-10	LEVERANS / ÄNDRINGSPLAN	
OBJEKT	E18 TRAFIKPLATS VÄSTJÄDRA		
DELOMRÅDE / BANDEL	3 E18 V F O M TPL 129 TILL TPL 124		
ANLÄGGNINGSDEL	300 GEMENSAMT		
OBJEKTNUMMER / KM	145923	KONSTRUKTIONNUMMER	
BESTÄLLARE	TRAFIKVERKET	LEVERANTÖR	WSP
SKAPAD AV	R. GÖRTZ	UPPRAGSNUMMER	10215368
GODKÄND AV	G. SORTTI	AVDELNING	5425
RITNINGSTYP	PLAN		
TEKNIKOMRÅDE / INNEHÅLL	VÄGUTFORMNING OCH TRAFIK		
BESKRIVNING	KM 53/600 - 54/700		
SKALA	1:2000	FORMAT	A1
RITNINGNUMMER	300T0223	FÖRVALTNINGSNUMMER	
		BLAD	23
		NÄSTA BLAD	24
		BET	



FEL:\Users\p25358 - E18 Köping-Västjädra Vägplan\..._CDD1\081811311922.dwg PLOTTAD: 2019-04-14 13:33 AV ANVÄNDARE: SEFT8865



TECKENFÖRKLARING

MARKANSPRÅK

- GRÄNS FÖR VÄGOMRÅDE
- AVGRÄNSNING MELLAN OLIKA TYPER AV MARKANSPRÅK
- NYTT VÄGOMRÅDE MED VÄGRÄTT
- NYTT VÄGOMRÅDE MED INSKRÄNKT VÄGRÄTT FÖR UTLOPSDIKE-/LEDNING
- NYTT VÄGOMRÅDE MED INSKRÄNKT VÄGRÄTT OCH FÖR MÖJLIGHET FÖR GEOTEKNISK FÖRSTÄRKNINGÅTGÄRD
- TILFÄLLIG NYTTJÄNDERÄTT/ARBETSOMRÅDE GÄLLER UNDER BYGGTIDEN, DOCK LÄNGST 12 MÅNADER EFTER GODKÄND SLUTBESIKTNING
- TILFÄLLIG NYTTJÄNDERÄTT/ETABLERINGSOMRÅDE GÄLLER UNDER BYGGTIDEN, DOCK LÄNGST 12 MÅNADER EFTER GODKÄND SLUTBESIKTNING
- BEFINTLIGT VÄGOMRÅDE SOM UTGÅR

ÖVRIGA BETECKNINGAR PÅ PLANKARTAN

- NY VÄG, VÄGBANEKANTER MED DÖDLANDSMÄTNING OCH HÖJDSÄTTNING
- NY GC-VÄG (TRAFIKVERKET)
- NYTT RÄCKE
- VÄGDEL SOM RIVS
- FASTIGHETSGRÄNS
- TRAKTGRÄNS

KANTREMSA
SKOGSMÄRK 24 ÅNG-/ÅKERMÄRK OCH TONMÄRK OCH VERKSAMHETER/ÅTGÄRDER SOM UNDANTAS FRÅN FÖRBUDET ENLIGT MILJÖBALKEN

- FÖRBUDET SOM AVSER VERKSAMHET ELLER ÅTGÄRD INOM GENERELLT BIOTOPSKYDDOMRÅDE (7:11 2 st. MB) GÄLLER INTE BYGGANDE AV ALLMÄN VÄG.
- FÖRBUDET MOT ÅTGÄRDER INOM STRAND- OCH VATTENSKYDDOMRÅDE (7:15 MB) GÄLLER INTE BYGGANDE AV ALLMÄN VÄG


-SKYLDIGHETEN ATT GÖRA ANMÄLAN FÖR SAMRÅD ENLIGT 12:6 MB GÄLLER INTE FÖR DE VERKSAMHETER OCH ÅTGÄRDER SOM BEHÖVS FÖR ATT BYGGA VÄGEN OCH SOM FASTSTÄLLS OCH INGÅR I VÄGOMRÅDE FÖR ALLMÄN VÄG ELLER OMRÅDE FÖR TILFÄLLIG NYTTJÄNDERÄTT.

SKYDDÅTGÄRDER OCH FÖRSIKTIGHETSMÅTT

- MARKERING ELLER AVGRÄNSNING AV SKYDDÅTGÄRDER OCH FÖRSIKTIGHETSMÅTT

SK
SK1 - NY BULLERVALL/BULLERSKÄRM HÖJD ÖVER FÄRDIG VÄGBANA
SK2 - FASADÅTGÄRD, FÖNSTER/VENTILATION AKTUELL FASAD
MARKERAD (VÄNNINGSPLAN)
SK3 - SKYDDAD LITEPLATS
SK4 - GRUNDVATTENSKYDD, RÄCKE, KANTSTÖD OCH TÄTA DIKEN
SK5 - KANTSTÖD SOM SKYDD MOT DIREKTAVRINNING
SK6 - DIKE MED INFILTRATIONSTRÖGT MATERIAL

KOORDINATSYSTEM
SYSTEM I PLAN SWEREF 99 16 30
SYSTEM I HÖJD RH 2000



TYP AV PLAN		VÄGPLAN	
GRANSKNINGSSTATUS / SYFTE			
HANDLINGSTYP		GRANSKNINGSHANDLING	
DATUM	2019-05-10	LEVERANS / ÄNDRINGS-PM	
OBJEKT			
E18			
Köping-Västjädra			
DELOMRÅDE / BANDEL			
3 E18 V F O M TPL 129 TILL TPL 124			
ANLÄGGNINGSDJEL			
300 GEMENSAMT			
OBJEKTNUMMER / KM	145923	KONSTRUKTIONNUMMER	
BESTÄLLARE	TRAFIKVERKET	LEVERANTÖR	wsp
SKAPAD AV	R. GÖRTZ	UPPRAGSNUMMER	10215368
GODKÄND AV	G. SORTTI	AVDELNING	5425
RITNINGSTYP			
PLAN			
TEKNIKOMRÅDE / INNEHÅLL			
VÄGUTFORMNING OCH TRAFIK			
BESKRIVNING			
KM 54/700 - 55/333			
SKALA	1:2000	FORMAT	A1
RITNINGSNUMMER	300T0224	FÖRVALTNINGSNUMMER	
BLAD	24	NÄSTA BLAD	-
BET			

FEL: L:\KONSTRUKTION\2019\2019-05-10\1317224.dwg PLOT: 2019-05-10 12:13 AV ANVÄNDARE: SERT18865