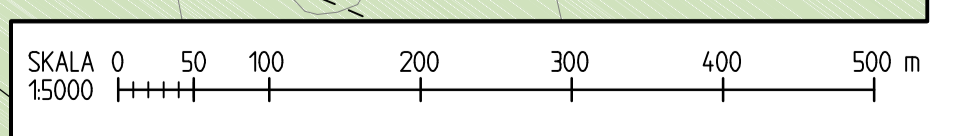
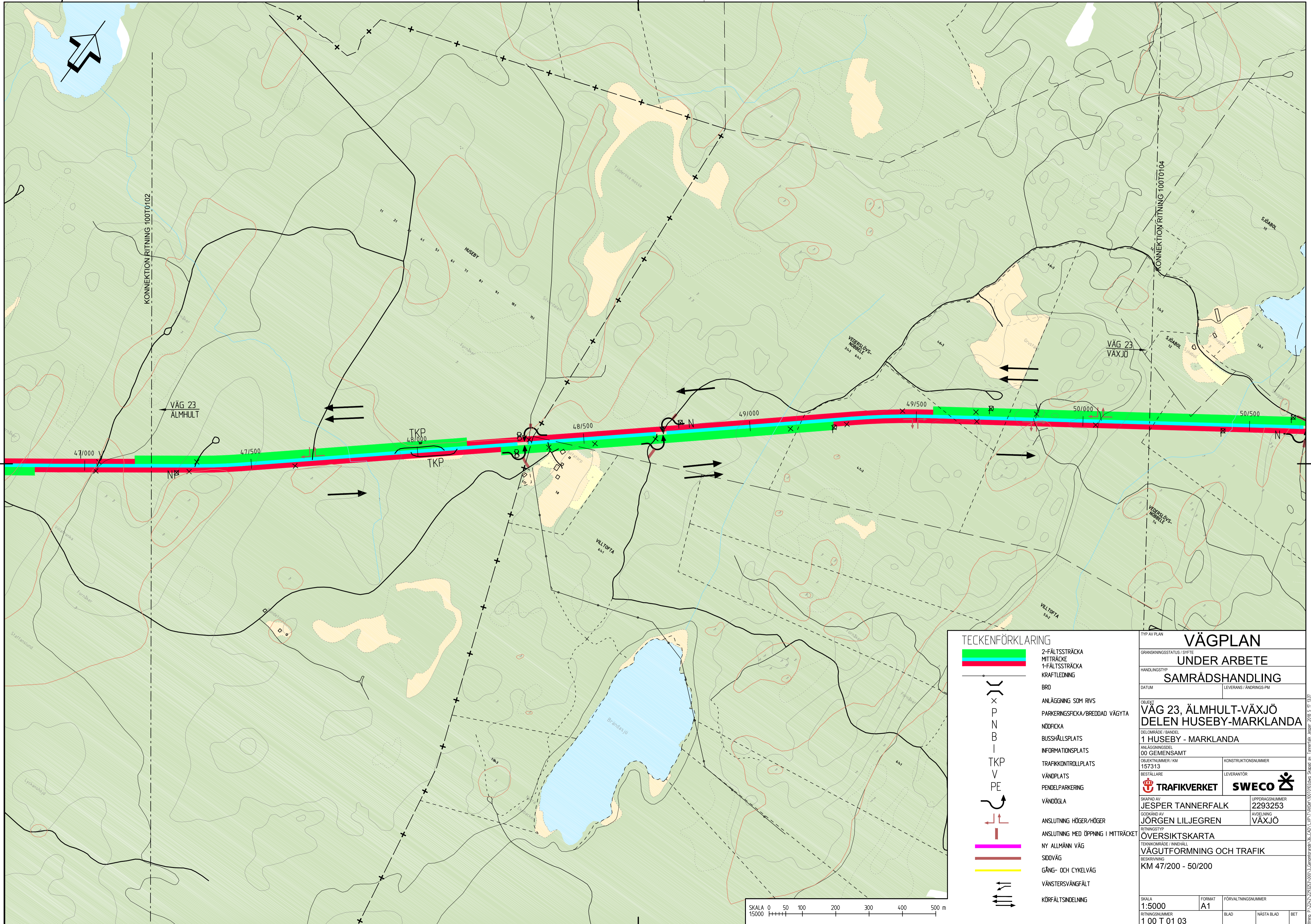


TECKENFÖRKLARING	
	2-FÄLTSSTRÄCKA
	MITTRÄCKE
	1-FÄLTSSTRÄCKA
	KRAFTLEDNING
	BRÖ
	ANLÄGGNING SOM RIVS
	PARKERINGSPLATS/BREDDAD VÄGYTA
	NÖDFICKA
	BUSSHÄLLSPÅLTS
	INFORMATIONSPÅLTS
	TRAFIKKONTROLLPÅLTS
	VÄNDPLÅLTS
	PENDELPARKERING
	VÄNDÖGLA
	ANSLUTNING HÖGER/HÖGER
	ANSLUTNING MED ÖPPNING I MITTRÄCKE
	NY ALLMÄNN VÄG
	SIDOVÄG
	GÅNG- OCH CYKELVÄG
	VÄNSTERSVÄNGFÄLT
	KÖRFÄLTSINDELNING

TYP AV PLAN		
<b>VÄGPLAN</b>		
GRANSKNINGSSTATUS / SYFTE		
<b>UNDER ARBETE</b>		
HANDLINGSTYP		
<b>SAMRÅDSHANDLING</b>		
DATUM	LEVERANS / ÄNDRINGS-PM	
OBJEKT		
<b>VÄG 23, ÄLMHULT-VÄXJÖ</b>		
<b>DELEN HUSEBY-MARKLANDA</b>		
DELOMRÅDE / BANDEL		
<b>1 HUSEBY - MARKLANDA</b>		
ANLÄGGNINGSGRÄNS		
<b>00 GEMENSAMT</b>		
OBJEKTNUMMER / KM	KONSTRUKTIONSNUMMER	
157313		
BESTÄLLARE	LEVERANTÖR	
<b>TRAFIKVERKET</b>	<b>SWECO</b>	
SKAPAD AV	UPPRAGSNUMMER	
JESPER TANNERFALK	2293253	
GODKÄND AV	ÄNDRING	
JÖRGEN LILJEGREN	VÄXJÖ	
RITNINGSTYP		
<b>ÖVERSIKTSKARTA</b>		
TEKNIKOMRÅDE / INNEHÅLL		
<b>VÄGUTFORMNING OCH TRAFIK</b>		
BESKRIVNING		
<b>KM 45/100 - 47/200</b>		
SKALA	FORMAT	FÖRVALTNINGSNUMMER
1:5000	A1	
RITNINGSNUMMER	BLAD	NÄSTA BLAD
1 00 T 01 02		BET

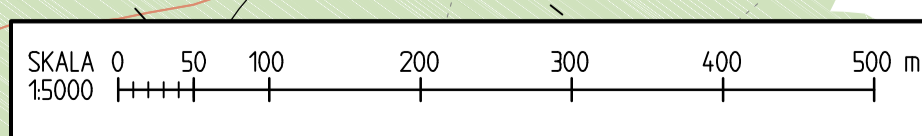


Ritning: P:\2024\2293253\0003\_Gemensamt\3\_Gemensamt\03\_CAD\T\Plan\1\00000\03010102.dwg, Skapad av: TANNERFALK, 2024-05-17 13:39

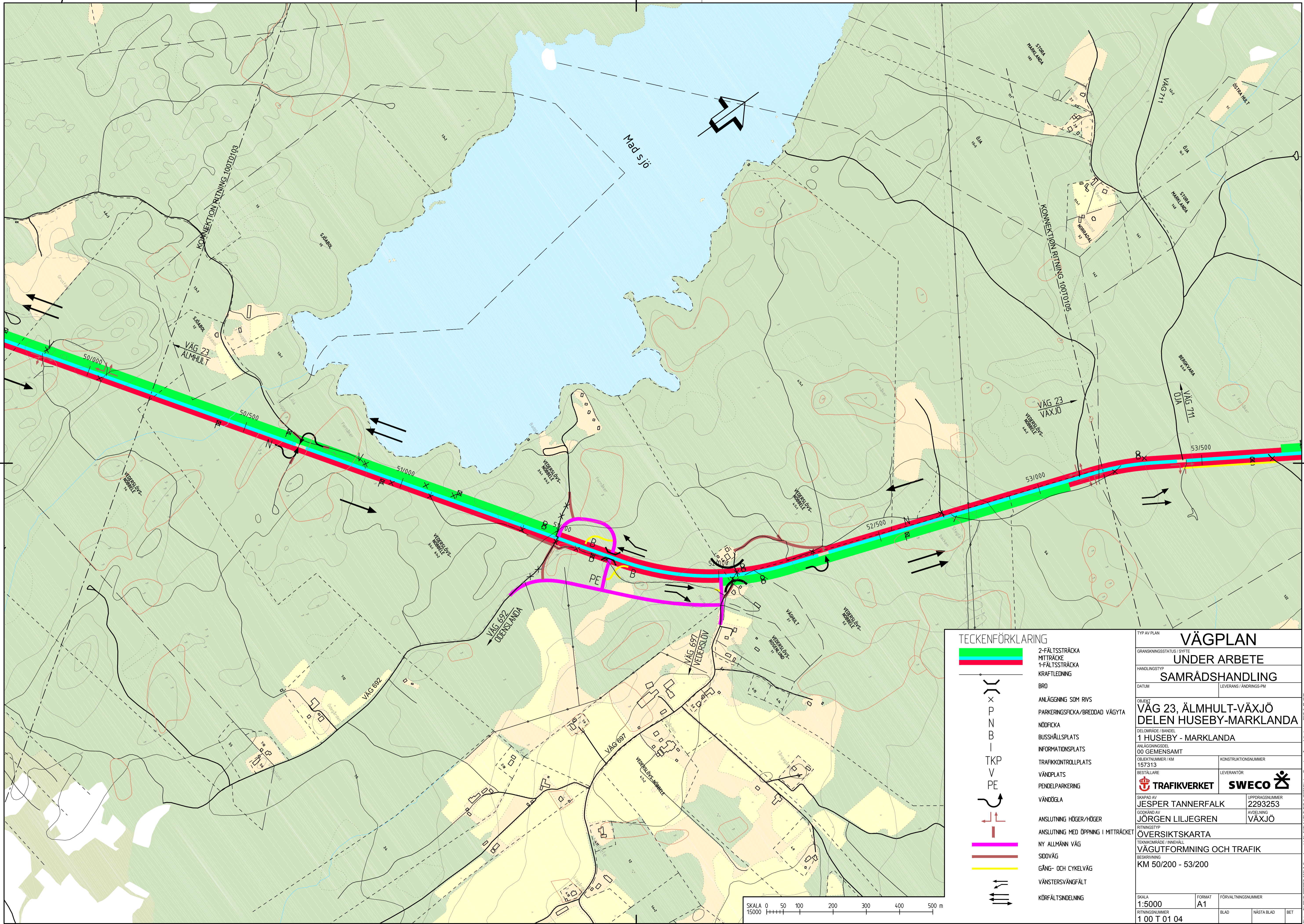


TECKENFÖRKLARING	
	2-FÄLTSSTRÄCKA MITTRÄCKE
	1-FÄLTSSTRÄCKA
	KRAFTLEDNING
	BRO
	ANLÄGGNING SOM RIVS
	PARKERINGSPICKE/BREDDAD VÄGYTA
	NÖDFICKA
	BUSSHÄLLSPLOTS
	INFORMATIONSPLOTS
	TRAFIKKONTROLLPLATS
	VÄNDPLATS
	PENDELPARKERING
	VÄNDÖGLA
	ANSLUTNING HÖGER/HÖGER
	ANSLUTNING MED ÖPPNING I MITTRÄCKE
	NY ALLMÄNN VÄG
	SIDOVÄG
	GÅNG- OCH CYKELVÄG
	VÄNSTERSVÄNGFÄLT
	KÖRFÄLTSINDELNING

TYP AV PLAN	
<b>VÄGPLAN</b>	
GRANSKNINGSSTATUS / SYFTE	
UNDER ARBETE	
HANDLINGSTYP	
SAMRÅDSHANDLING	
DATUM	
LEVERANS / ÄNDRINGS-PM	
OBJEKT	
VÄG 23, ÄLMHULT-VÅXJÖ	
DELEN HUSEBY-MARKLANDA	
DELOMRÅDE / BANDEL	
1 HUSEBY - MARKLANDA	
ANLÄGGNINGSDDEL	
00 GEMENSAMT	
OBJEKTNUMMER / KM	KONSTRUKTIONNUMMER
157313	
BESTÄLLARE	LEVERANTÖR
<b>TRAFIKVERKET</b>	<b>SWECO</b>
SKAPAD AV	UPPRAGSNUMMER
JESPER TANNERFALK	2293253
GODKÄND AV	AVDELNING
JÖRGEN LILJEGREN	VÅXJÖ
RITNINGSTYP	
ÖVERSIKTSKARTA	
TEKNIKOMRÅDE / INNEHÅLL	
VÄGUTFORMNING OCH TRAFIK	
BESKRIVNING	
KM 47/200 - 50/200	
SKALA	FORMAT
1:5000	A1
RITNINGNUMMER	FÖRVALTNINGSNUMMER
1 00 T 01 03	
BLAD	NÄSTA BLAD
	BET

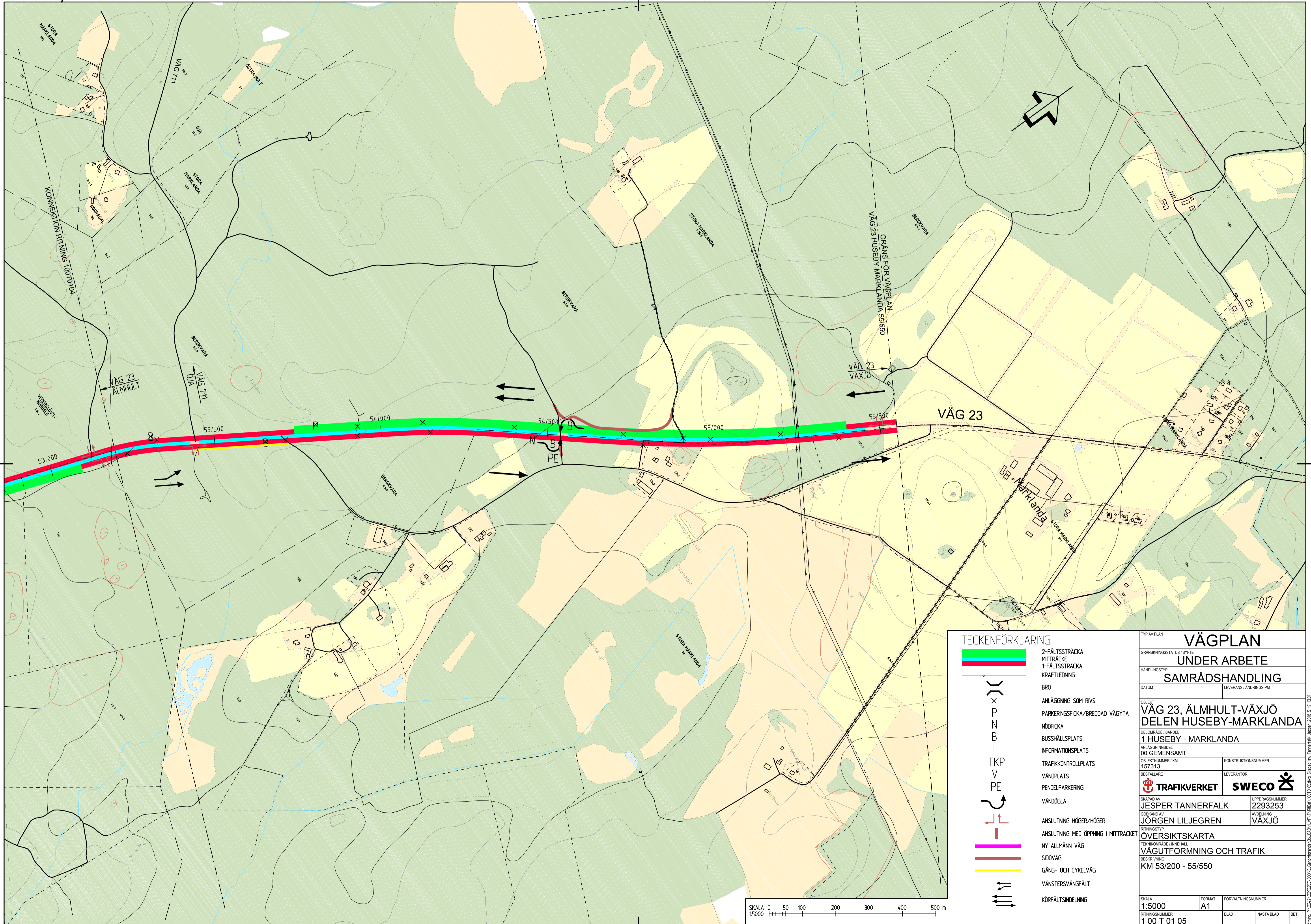


Ritning: P:\2024\2293253\0003\_Gemensamt\03\_Gemensamt\03\_0101\_Väg\1\0001\00010103.dwg, Skapad av: Tannertak, datum: 2018-05-17 13:37



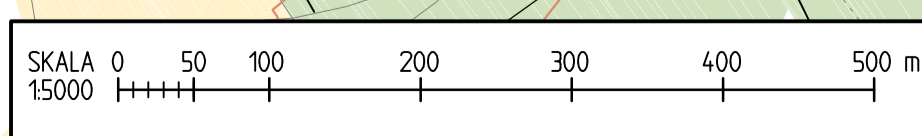
<b>TECKENFÖRKLARING</b>		<b>TYP AV PLAN</b>	
	2-FÄLTSSTRÄCKA	<b>VÄGPLAN</b>	
	MITTRÄCKE	GRANSKNINGSSTATUS / SYFTE	
	1-FÄLTSSTRÄCKA	<b>UNDER ARBETE</b>	
	KRAFTLEDNING	HANDLINGSTYP	
	BRÖ	<b>SAMRÅDSHANDLING</b>	
	ANLÄGGNING SOM RIVS	DATUM	
	PARKERINGSPICKA/BREDDAD VÄGYTA	LEVERANS / ÄNDRINGS-PM	
	NÖDFICKA	OBJEKT	
	BUSSHÄLLSPLOTS	<b>VÄG 23, ÄLMHULT-VÅXJÖ</b>	
	INFORMATIONSPLOTS	<b>DELEN HUSEBY-MARKLANDA</b>	
	TRAFIKKONTROLLPLATS	DELOMRÅDE / BANDEL	
	VÄNDPLATS	<b>1 HUSEBY - MARKLANDA</b>	
	PENDELPARKERING	ANLÄGGNINGSGRÄNS	
	VÄNDÖGLA	<b>00 GEMENSAMT</b>	
	ANSLUTNING HÖGER/HÖGER	OBJEKTNUMMER / KM	
	ANSLUTNING MED ÖPPNING I MITTRÄCKE	157313	
	NY ALLMÄNN VÄG	KONSTRUKTIONNUMMER	
	SIDOVÄG	157313	
	GÅNG- OCH CYKELVÄG	BESTÄLLARE	
	VÄNSTERSVÄNGFÄLT	<b>TRAFIKVERKET</b>	
	KÖRFÄLTSDIVISION	LEVERANTÖR	
		<b>SWECO</b>	
		SKAPAD AV	
		<b>JESPER TANNERFALK</b>	
		UPPDRAGSNUMMER	
		<b>2293253</b>	
		GODKÄND AV	
		<b>JÖRGEN LILJEGREN</b>	
		ÄNDELNING	
		<b>VÅXJÖ</b>	
		RITNINGSTYP	
		<b>ÖVERSIKTSKARTA</b>	
		TEKNIKOMRÅDE / INNEHÅLL	
		<b>VÄGUTFORMNING OCH TRAFIK</b>	
		BESKRIVNING	
		<b>KM 50/200 - 53/200</b>	
		SKALA	FORMAT
		<b>1:5000</b>	<b>A1</b>
		RITNINGNUMMER	FÖRVALTNINGSNUMMER
		<b>1 00 T 01 04</b>	
		BLAD	NÄSTA BLAD
			BET

Ritning P:\2024\2293253\000\3\_Gemensamt\01\_T01\1\_00\_T01\_04.dwg, Skapat av: Tannerfalk, Datum: 2018-05-17 13:35



TECKENFÖRKLARING	
	2-FÄLTSSTRÄCKA MITTRÄCKE
	1-FÄLTSSTRÄCKA
	KRAFTLEDNING
	BRÖ
	ANLÄGGNING SOM RIVS
	PARKERINGSPICKE/BREDDAD VÄGYTA
	NÖDFICKE
	BUSSHÅLLSPLATS
	INFORMATIONSPLOTS
	TRAFIKKONTROLLPLATS
	VÄNDPLATS
	PENDELPARKERING
	VÄNDÖGLA
	ANSLUTNING HÖGER/HÖGER
	ANSLUTNING MED ÖPPNING I MITTRÄCKE
	NY ALLMÄNN VÄG
	SIDOVÄG
	GÅNG- OCH CYKELVÄG
	VÄNSTERSVÄNGFÄLT
	KÖRFÄLTSDIVISION

TYP AV PLAN	
<b>VÄGPLAN</b>	
GRANSKNINGSSTATUS / SYFTE	
UNDER ARBETE	
HANDLINGSTYP	
SAMRÅDSHANDLING	
DATUM	
LEVERANS / ÄNDRINGS-PM	
OBJEKT	
VÄG 23, ÄLMHULT-VÄXJÖ	
DELEN HUSEBY-MARKLANDA	
DELOMRÅDE / BANDEL	
1 HUSEBY - MARKLANDA	
ANLÄGGNINGSDDEL	
00 GEMENSAMT	
OBJEKTNUMMER / KM	KONSTRUKTIONNUMMER
157313	
BESTÄLLARE	LEVERANTÖR
SKAPAD AV	UPPDRAGSNUMMER
JESPER TANNERFALK	2293253
GODKÄND AV	AVDELNING
JÖRGEN LILJEGREN	VÄXJÖ
RITNINGSTYP	
ÖVERSIKTSKARTA	
TEKNIKOMRÅDE / INNEHÅLL	
VÄGUTFORMNING OCH TRAFIK	
BESKRIVNING	
KM 53/200 - 55/550	
SKALA	FORMAT
1:5000	A1
RITNINGNUMMER	FÖRVALTNINGSNUMMER
1 00 T 01 05	
BLAD	NÄSTA BLAD
	BET



Ritning: P:\2024\2293253\000\3\_Gemensamt\001\1\001\1\001\010105.dwg Skapad av: TANNERFALK, Jesper 2018-05-17 13:31