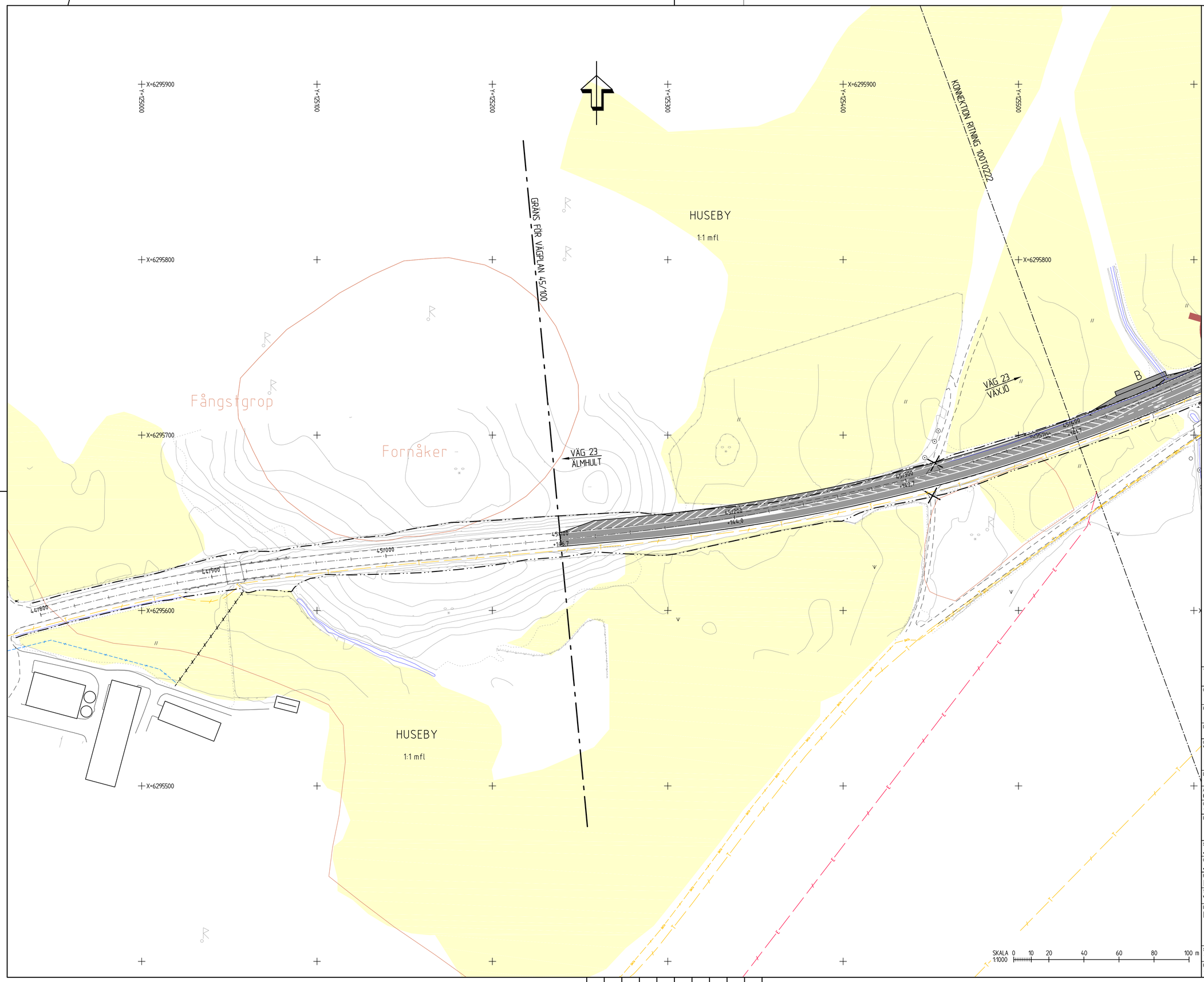

TECKENFÖRKLARING

- GRÄNS FÖR VÄGOMRÅDE
- VÄGOMRÅDE MED INSKRÄNKT VÄGRÄTT MARK MED TILLFÄLLIG NYTTJANDERÄTT
- GRÄNS FÖR BEFINTLIGT VÄGOMRÅDE
- TRAKTGRÄNS
- FASTIGHETSGRÄNS
- 0/100 +135.5 — NY/OMBYGGD VÄG 23
- 0/100 +135.5 — NY ÖVRIG ALLMÄN VÄG / ANLÄGGNING SOM FASTSTÄLLS
- ALLMÄN VÄGDEL SOM RIVS
- ÅKER
- VATTEN
- FÖRESLAGEN NY ENSKILD VÄG, SIDOVÄG
- FÖRESLAGEN NY CYKELVÄG
- ANLÄGGNING SOM FÖRESLÅS STÄNGAS
- ANSLUTNING HÖGER/HÖGER INGEN ÖPPNING I MITTRÄCKET
- P — PARKERINGSFICKA/BREDDAD VÄGYTA
- N — NÖDFICKA
- B — BUSSHÅLLSPLATS
- I — INFORMATIONSPLATS
- TKP — TRAFIKKONTROLLPLATS
- V — VÄNDPLATS
- NYTT VILTSTÄNGSEL
- NYTT VERKSAMT VÄGRÄCKE
- NYTT MITTRÄCKE
- BEFINTLIG HÖGSPÄNNING, LUFT
- BEFINTLIG EL, MARK
- BEFINTLIG EL, LUFT
- BEFINTLIG TELE, MARK
- BEFINTLIG TELE, LUFT
- BEFINTLIG OPTO, MARK
- BEFINTLIG VATTENLEDNING
- BEFINTLIG TRUMMA
- NY TRUMMA
- SKYDDSÅTGÄRD

KOORDINATSYSTEM
PLAN: SWEREF 99 15 00
HÖJD: RH 2000

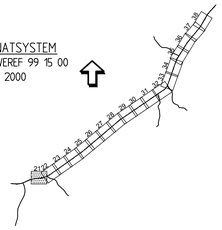

TYP AV PLAN
VÄGPLAN

GRANSKNINGSSTATUS / SYFTE
UNDER ARBETE

HANDLINGSTYP
SAMRÅDSHANDLING

DATUM | LEVERANS / ÄNDRINGS-PM

OBJEKT
VÄG 23, ÄLMHULT-VÄXJÖ
DELEN HUSEBY-MARKLANDA

DELOMRÅDE / BANDEL
1 HUSEBY - MARKLANDA

ANLÄGGNINGSDEL
00 GEMENSAMT

OBJEKTNUMMER / KM
157313

KONSTRUKTIONSNUMMER

BESTÄLLARE
TRAFIKVERKET

LEVERANTÖR
SWECO

SKAPAD AV
JESPER TANNERFALK

UPPDRAGSNUMMER
2293253

GODKÄND AV
JÖRGEN LILJEGREN

AVDELNING
VÄXJÖ

RITNINGSTYP
ILLUSTRATIONSKARTA

TEKNIKOMRÅDE / INNEHÅLL
VÄGUTFORMNING OCH TRAFIK

BESKRIVNING
KM 45/100 - 45/400

SKALA
1:1000

FORMAT
A1

FÖRVALTNINGSNUMMER

RITNINGSNUMMER
1 00 T 02 21

BLAD | NÄSTA BLAD | BET

Ritning: P:\2242\2293253\000\3.Generisk arbete\36.CAD\1.LPP\1.Vägar\100102210.dwg Skapad av: Gerna Rosen 2016-5-6 09:45

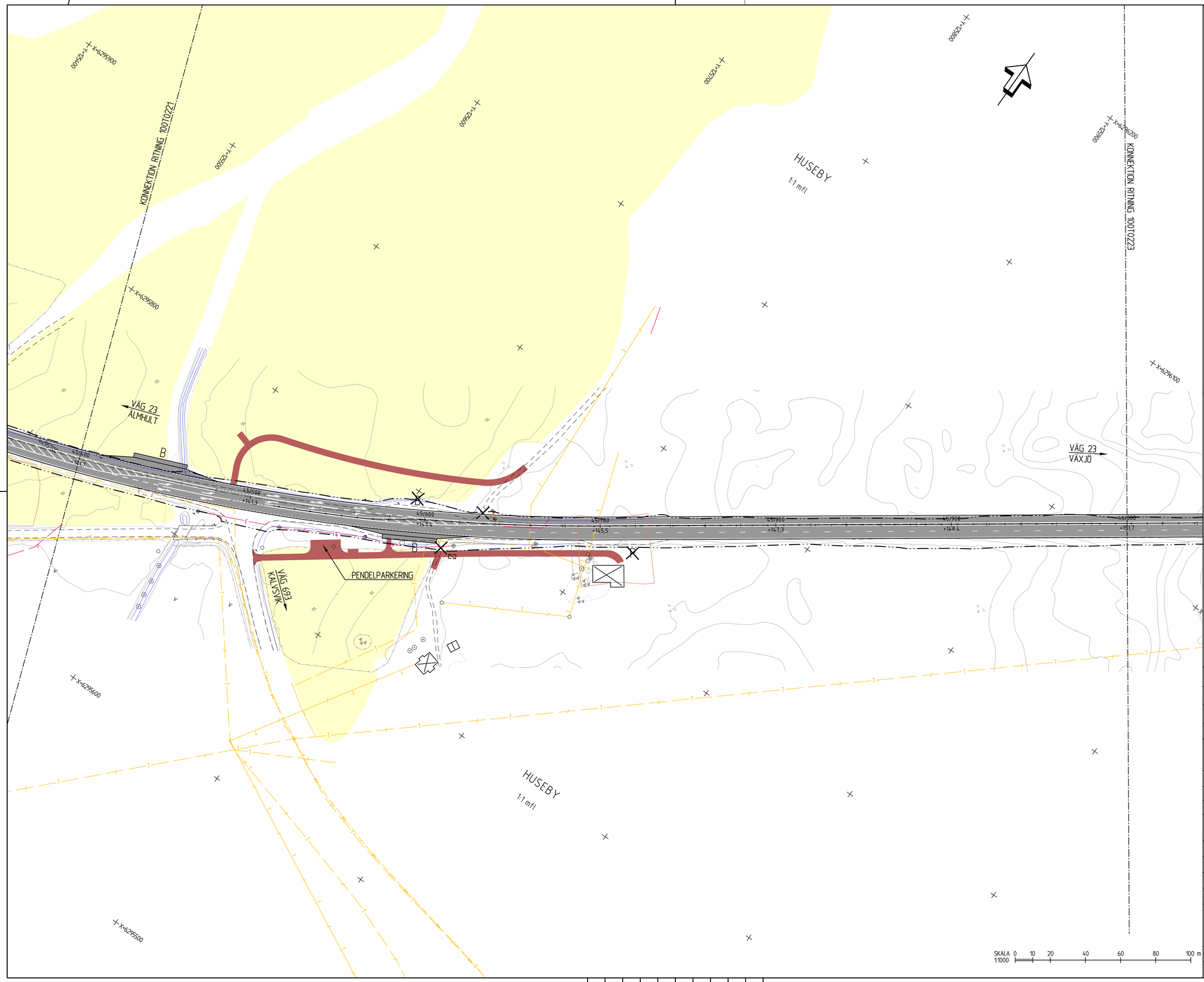

TECKENFÖRKLARING

- GRÄNS FÖR VÄGOMRÅDE
- VÄGOMRÅDE MED INSKRÄNKT VÄGRÄTT MARK MED TILLFÄLLIG NYTTJANDERÄTT
- GRÄNS FÖR BEFINTLIGT VÄGOMRÅDE
- TRAKTGRÄNS
- FASTIGHETSGRÄNS
- 0/100 +135.5 — NY/OMBYGGD VÄG 23
- 0/100 +135.5 — NY ÖVRIG ALLMÄN VÄG / ANLÄGGNING SOM FASTSTÄLLS
- ALLMÄN VÄGDEL SOM RIVS
- ÅKER
- VATTEN
- FÖRESLAGEN NY ENSKILD VÄG, SIDOVÄG
- FÖRESLAGEN NY CYKELVÄG
- ANLÄGGNING SOM FÖRESLÅS STÄNGAS
- ANSLUTNING HÖGER/HÖGER INGEN ÖPPNING I MITTRÄCKET
- P — PARKERINGSFICKA/BREDDAD VÄGYTA
- N — NÖDFICKA
- B — BUSSHÅLLSPLATS
- I — INFORMATIONSPLATS
- TKP — TRAFIKKONTROLLPLATS
- V — VÄNDPLATS
- NYTT VILTSTÄNGSEL
- NYTT VERKSAMT VÄGRÄCKE
- NYTT MITTRÄCKE
- BEFINTLIG HÖGSPÄNNING, LUFT
- BEFINTLIG EL, MARK
- BEFINTLIG EL, LUFT
- BEFINTLIG TELE, MARK
- BEFINTLIG TELE, LUFT
- BEFINTLIG OPTO, MARK
- BEFINTLIG VATTENLEDNING
- BEFINTLIG TRUMMA
- NY TRUMMA
- SKYDDSÅTGÄRD

KOORDINATSYSTEM
PLAN: SWEREF 99 15 00
HÖJD: RH 2000

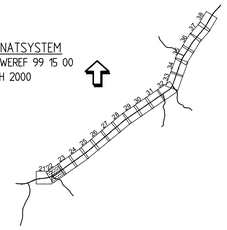

TYP AV PLAN	VÄGPLAN
GRANSKNINGSSTATUS / SYFTE	UNDER ARBETE
HANDLINGSTYP	SAMRÅDSHANDLING
DATUM	LEVERANS / ÄNDRINGS-PM
OBJEKT	VÄG 23, ÄLMHULT-VÄXJÖ DELEN HUSEBY-MARKLANDA
DELOMRÅDE / BANDEL	1 HUSEBY - MARKLANDA
ANLÄGGNINGSDEL	00 GEMENSAMT
OBJEKTNUMMER / KM	157313
KONSTRUKTIONSNUMMER	
BESTÄLLARE	TRAFIKVERKET
LEVERANTÖR	SWECO
SKAPAD AV	JESPER TANNERFALK
UPPDRAGSNUMMER	2293253
GODKÄND AV	JÖRGEN LILJEGREN
AVDELNING	VÄXJÖ
RITNINGSTYP	ILLUSTRATIONSKARTA
TEKNIKOMRÅDE / INNEHÅLL	VÄGUTFORMNING OCH TRAFIK
BESKRIVNING	KM 45/400 - 46/000
SKALA	1:1000
FORMAT	A1
FÖRVALTNINGSNUMMER	
RITNINGSNUMMER	1 00 T 02 22
BLAD	
NÄSTA BLAD	
BET	

Ritning: P:\22xx-2293253\1000\3_Generiska ar\de_CAD\1_LIP\1\Väglan\10010222.dwg Skapad av: Sjores Ridsert 2018-12-05 09:46



TECKENFÖRKLARING

- GRÄNS FÖR VÄGOMRÅDE
- VÄGOMRÅDE MED INSKRÄNKT VÄGRÄTT MARK MED TILLFÄLLIG NYTTJANDERÄTT
- GRÄNS FÖR BEFINTLIGT VÄGOMRÅDE
- TRAKTGRÄNS
- FASTIGHETSGRÄNS
- 0/100 +135,5 — NY/OMBYGGD VÄG 23
- 0/100 +135,5 — NY ÖVRIG ALLMÄN VÄG / ANLÄGGNING SOM FASTSTÄLLS
- ALLMÄN VÄGDEL SOM RIVS
- ÅKER
- VATTEN
- FÖRESLAGEN NY ENSKILD VÄG, SIDOVÄG
- FÖRESLAGEN NY CYKELVÄG
- ANLÄGGNING SOM FÖRESLÅS STÄNGAS
- ANSLUTNING HÖGER/HÖGER INGEN ÖPPNING I MITTRÄCKET
- P — PARKERINGSFICKA/BREDDAD VÄGYTA
- N — NÖDFICKA
- B — BUSSHÅLLSPLATS
- I — INFORMATIONSPLATS
- TKP — TRAFIKKONTROLLPLATS
- V — VÄNDPLATS
- NYTT VILTSTÄNGSEL
- NYTT VERKSAMT VÄGRÄCKE
- NYTT MITTRÄCKE
- BEFINTLIG HÖGSPÄNNING, LUFT
- BEFINTLIG EL, MARK
- BEFINTLIG EL, LUFT
- BEFINTLIG TELE, MARK
- BEFINTLIG TELE, LUFT
- BEFINTLIG OPTO, MARK
- BEFINTLIG VATTENLEDNING
- BEFINTLIG TRUMMA
- NY TRUMMA
- SKYDDSÅTGÄRD

KOORDINATSYSTEM
PLAN: SWEREF 99 15 00
HÖJD: RH 2000

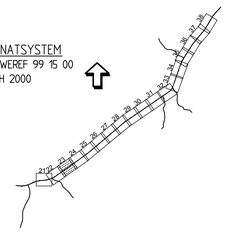

TYP AV PLAN
VÄGPLAN

GRANSKNINGSSTATUS / SYFFTE
UNDER ARBETE

HANDLINGSTYP
SAMRÅDSHANDLING

DATUM | LEVERANS / ÄNDRINGS-PM

OBJEKT
VÄG 23, ÄLMHULT-VÄXJÖ
DELEN HUSEBY-MARKLANDA

DELOMRÅDE / BANDEL
1 HUSEBY - MARKLANDA

ANLÄGGNINGSDEL
00 GEMENSAMT

OBJEKTNUMMER / KM
157313

KONSTRUKTIONSNUMMER

BESTÄLLARE
TRAFIKVERKET

LEVERANTÖR
SWECO

SKAPAD AV
JESPER TANNERFALK

UPPDRAGSNUMMER
2293253

GODKÄND AV
JÖRGEN LILJEGREN

AVDELNING
VÄXJÖ

RITNINGSTYP
ILLUSTRATIONSKARTA

TEKNIKOMRÅDE / INNEHÅLL
VÄGUTFORMNING OCH TRAFIK

BESKRIVNING
KM 46/000 - 46/600

SKALA
1:1000

FORMAT
A1

FÖRVALTNINGSNUMMER

RITNINGSNUMMER
1 00 T 02 23

BLAD | NÄSTA BLAD | BET

Ritning: P:\ZXx\2293253\1000\1_Gemensamt\delsk_L60\1_LP\1-Vägar\1001\0223.dwg Skapat av: Oprea Robert 2026-5-15 15:59:46

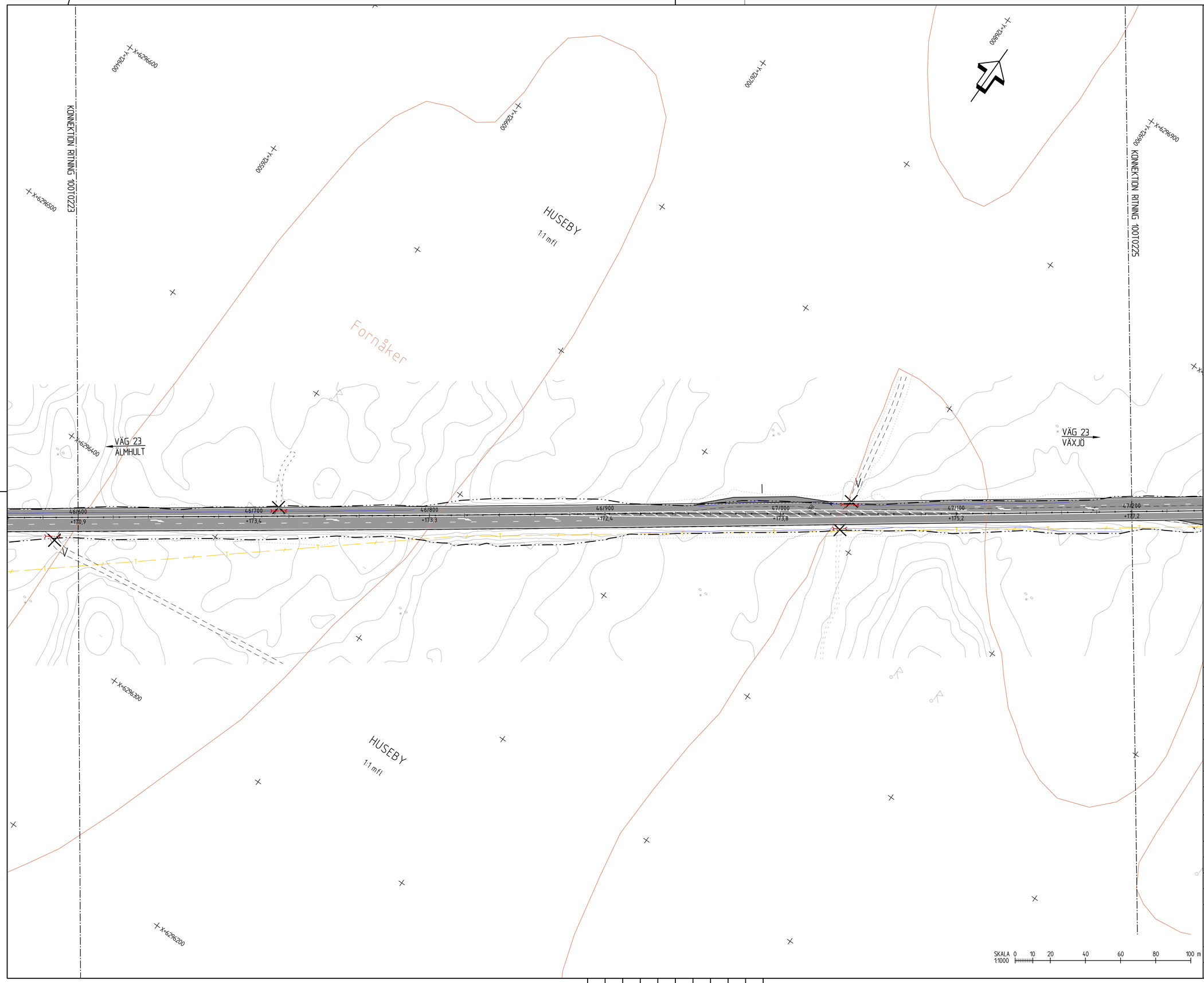

TECKENFÖRKLARING

- GRÄNS FÖR VÄGOMRÅDE
- VÄGOMRÅDE MED INSKRÄNKT VÄGRÄTT MARK MED TILLFÄLLIG NYTTJANDERÄTT
- GRÄNS FÖR BEFINTLIGT VÄGOMRÅDE
- TRAKTGRÄNS
- FASTIGHETSGRÄNS
- 07/100 +135,5 — NY/OMBYGGD VÄG 23
- 07/100 +135,5 — NY ÖVRIG ALLMÄN VÄG / ANLÄGGNING SOM FASTSTÄLLS
- ALLMÄN VÄGDEL SOM RIVS
- ÅKER
- VATTEN
- FÖRESLAGEN NY ENSKILD VÄG, SIDOVÄG
- FÖRESLAGEN NY CYKELVÄG
- ANLÄGGNING SOM FÖRESLÅS STÄNGAS
- ANSLUTNING HÖGER/HÖGER INGEN ÖPPNING I MITTRÄCKET
- P — PARKERINGSFICKA/BREDDAD VÄGYTA
- N — NÖDFICKA
- B — BUSSHÅLLSPLATS
- I — INFORMATIONSPLATS
- TKP — TRAFIKKONTROLLPLATS
- V — VÄNDPLATS
- NYTT VILTSTÄNGSEL
- NYTT VERKSAMT VÄGRÄCKE
- NYTT MITTRÄCKE
- BEFINTLIG HÖGSPÄNNING, LUFT
- BEFINTLIG EL, MARK
- BEFINTLIG EL, LUFT
- BEFINTLIG TELE, MARK
- BEFINTLIG TELE, LUFT
- BEFINTLIG OPTO, MARK
- BEFINTLIG VATTENLEDNING
- BEFINTLIG TRUMMA
- NY TRUMMA
- SKYDDSÅTGÄRD

KOORDINATSYSTEM
PLAN: SWEREF 99 15 00
HÖJD: RH 2000

TYP AV PLAN
VÄGPLAN

GRANSKNINGSSTATUS / SYFFTE
UNDER ARBETE

HANDLINGSTYP
SAMRÅDSHANDLING

DATUM | LEVERANS / ÄNDRINGS-PM

OBJEKT
VÄG 23, ÄLMHULT-VÄXJÖ
DELEN HUSEBY-MARKLANDA

DELOMRÅDE / BANDEL
1 HUSEBY - MARKLANDA

ANLÄGGNINGSDEL
00 GEMENSAMT

OBJEKTNUMMER / KM
157313

KONSTRUKTIONSNUMMER

BESTÄLLARE
TRAFIKVERKET

LEVERANTÖR
SWECO

SKAPAD AV
JESPER TANNERFALK

UPPDRAGSNUMMER
2293253

GODKÄND AV
JÖRGEN LILJEGREN

AVDELNING
VÄXJÖ

RITNINGSTYP
ILLUSTRATIONSKARTA

TEKNIKOMRÅDE / INNEHÅLL
VÄGUTFORMNING OCH TRAFIK

BESKRIVNING
KM 46/600 - 47/200

SKALA
1:1000

FORMAT
A1

FÖRVALTNINGSNUMMER

RITNINGSNUMMER
1 00 T 02 24

BLAD | NÄSTA BLAD | BET

Ritning: P:\22xx\2293253\1000\1_Generiskt arbete\36_CAD\1_LPH\1-Utfält\100T0224.dwg Skapad av: Gyrex Robert 2016-11-15 09:48

TECKENFÖRKLARING

- GRÄNS FÖR VÄGOMRÅDE
- VÄGOMRÅDE MED INSKRÄNKT VÄGRÄTT MARK MED TILLFÄLLIG NYTTJANDERÄTT
- GRÄNS FÖR BEFINTLIGT VÄGOMRÅDE
- TRAKTGRÄNS
- FASTIGHETSGRÄNS
- 0/100 +135,5 — NY/OMBYGGD VÄG 23
- 0/100 +135,5 — NY ÖVRIG ALLMÄN VÄG / ANLÄGGNING SOM FASTSTÄLLS
- ALLMÄN VÄGDEL SOM RIVS
- ÅKER
- VATTEN
- FÖRESLAGEN NY ENSKILD VÄG, SIDOVÄG
- FÖRESLAGEN NY CYKELVÄG
- ANLÄGGNING SOM FÖRESLÅS STÄNGAS
- ANSLUTNING HÖGER/HÖGER INGEN ÖPPNING I MITTRÄCKET
- P — PARKERINGSFICKA/BREDDAD VÄGYTA
- N — NÖDFICKA
- B — BUSSHÅLLSPLATS
- I — INFORMATIONSPLATS
- TKP — TRAFIKKONTROLLPLATS
- V — VÄNDPLATS
- NYTT VILTSTÄNGSEL
- NYTT VERKSAMT VÄGRÄCKE
- NYTT MITTRÄCKE
- BEFINTLIG HÖGSPÄNNING, LUFT
- BEFINTLIG EL, MARK
- BEFINTLIG EL, LUFT
- BEFINTLIG TELE, MARK
- BEFINTLIG TELE, LUFT
- BEFINTLIG OPTO, MARK
- BEFINTLIG VATTENLEDNING
- BEFINTLIG TRUMMA
- NY TRUMMA
- SKYDDSÅTGÄRD

KOORDINATSYSTEM
PLAN: SWEREF 99 15 00
HÖJD: RH 2000

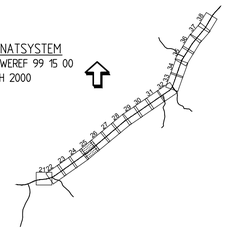

TYP AV PLAN
VÄGPLAN

GRANSKNINGSSTATUS / SYFFTE
UNDER ARBETE

HANDLINGSTYP
SAMRÅDSHANDLING

DATUM | LEVERANS / ÄNDRINGS-PM

OBJEKT
VÄG 23, ÄLMHULT-VÄXJÖ
DELEN HUSEBY-MARKLANDA

DELOMRÅDE / BANDEL
1 HUSEBY - MARKLANDA

ANLÄGGNINGSDEL
00 GEMENSAMT

OBJEKTNUMMER / KM
157313

KONSTRUKTIONSNUMMER

BESTÄLLARE
TRAFIKVERKET

LEVERANTÖR
SWECO

SKAPAD AV
JESPER TANNERFALK

UPPDRAGSNUMMER
2293253

GODKÄND AV
JÖRGEN LILJEGREN

AVDELNING
VÄXJÖ

RITNINGSTYP
ILLUSTRATIONSKARTA

TEKNIKOMRÅDE / INNEHÅLL
VÄGUTFORMNING OCH TRAFIK

BESKRIVNING
KM 47/200 - 47/800

SKALA
1:1000

FORMAT
A1

FÖRVALTNINGSNUMMER

RITNINGSNUMMER
1 00 T 02 25

BLAD | NÄSTA BLAD | BET

Ritning: P:\22xx\2293253\1000\3_Geometriarade\3k_FA01\LIPh1\Utfält\100T0225.dwg Skapat av: Göran Ridderl 2016-09-15 09:49

XREF
MODELL\X0009710 2016-09-26 09:08
MODELL\X0009711 2016-09-26 09:07
MODELL\X0009714 2016-09-26 11:27
MODELL\X0009715 2016-09-26 11:11
MODELL\X0009716 2016-09-25 07:16
MODELL\X0009717 2016-09-26 11:11
MODELL\X0009501 2016-09-26 11:11
MODELL\X0009502 2016-09-26 09:18
MODELL\X0009503 2016-09-26 09:18
MODELL\X0009504 2016-09-16 18:40
MODELL\X0009507

MODELL\X0010001 2016-09-30 09:20
MODELL\X0010002 2016-09-24 11:10
MODELL\X0010003 2016-09-24 11:10

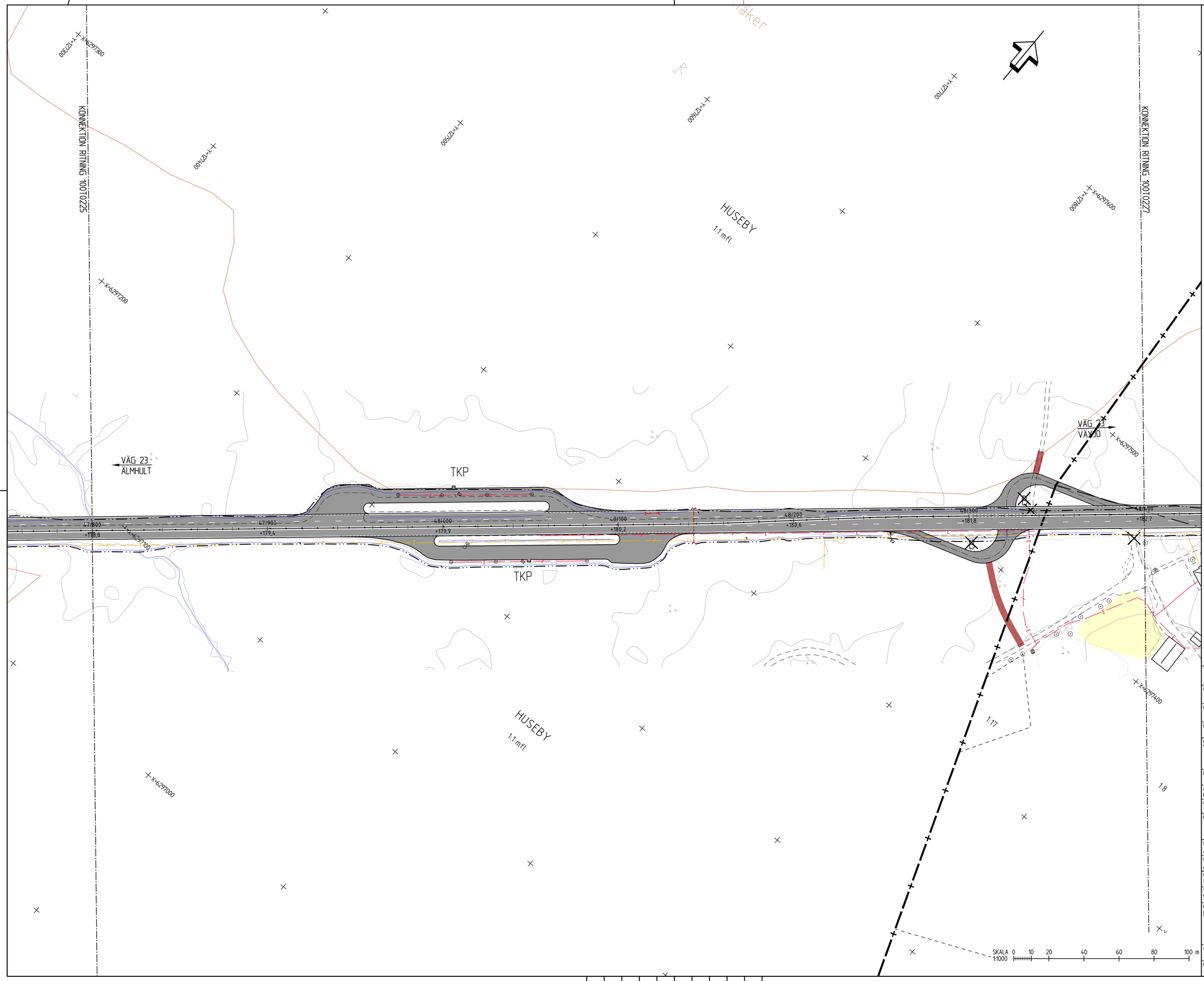

TECKENFÖRKLARING

- GRÄNS FÖR VÄGOMRÅDE
- VÄGOMRÅDE MED INSKRÄNKT VÄGRÄTT MARK MED TILLFÄLLIG NYTTJANDERÄTT
- GRÄNS FÖR BEFINTLIGT VÄGOMRÅDE
- TRAKTGRÄNS
- FASTIGHETSGRÄNS
- 0/100 +135.5 — NY/OMBYGGD VÄG 23
- 0/100 +135.5 — NY ÖVRIG ALLMÄN VÄG / ANLÄGGNING SOM FASTSTÄLLS
- ALLMÄN VÄGDEL SOM RIVS
- ÅKER
- VATTEN
- FÖRESLAGEN NY ENSKILD VÄG, SIDOVÄG
- FÖRESLAGEN NY CYKELVÄG
- ANLÄGGNING SOM FÖRESLÅS STÄNGAS
- ANSLUTNING HÖGER/HÖGER INGEN ÖPPNING I MITTRÄCKET
- P — PARKERINGSFICKA/BREDDAD VÄGYTA
- N — NÖDFICKA
- B — BUSSHÅLLSPLATS
- I — INFORMATIONSPLATS
- TKP — TRAFIKKONTROLLPLATS
- V — VÄNDPLATS
- NYTT VILTSTÄNGSEL
- NYTT VERKSAMT VÄGRÄCKE
- NYTT MITTRÄCKE
- BEFINTLIG HÖGSPÄNNING, LUFT
- BEFINTLIG EL, MARK
- BEFINTLIG EL, LUFT
- BEFINTLIG TELE, MARK
- BEFINTLIG TELE, LUFT
- BEFINTLIG OPTO, MARK
- BEFINTLIG VATTENLEDNING
- BEFINTLIG TRUMMA
- NY TRUMMA
- SKYDDSÅTGÄRD

KOORDINATSYSTEM
PLAN: SWEREF 99 15 00
HÖJD: RH 2000

TYP AV PLAN
VÄGPLAN

GRANSKNINGSSTATUS / SYFTE
UNDER ARBETE

HANDLINGSTYP
SAMRÅDSHANDLING

DATUM | LEVERANS / ÄNDRINGS-PM

OBJEKT
VÄG 23, ÄLMHULT-VÄXJÖ
DELEN HUSEBY-MARKLANDA

DELOMRÅDE / BANDEL
1 HUSEBY - MARKLANDA

ANLÄGGNINGSDEL
00 GEMENSAMT

OBJEKTNUMMER / KM
157313

KONSTRUKTIONSNUMMER

BESTÄLLARE
TRAFIKVERKET

LEVERANTÖR
SWECO

SKAPAD AV
JESPER TANNERFALK

UPPDRAGSNUMMER
2293253

GODKÄND AV
JÖRGEN LILJEGREN

AVDELNING
VÄXJÖ

RITNINGSTYP
ILLUSTRATIONSKARTA

TEKNIKOMRÅDE / INNEHÅLL
VÄGUTFORMNING OCH TRAFIK

BESKRIVNING
KM 47/800 - 48/400

SKALA
1:1000

FORMAT
A1

FÖRVALTNINGSNUMMER

RITNINGSNUMMER
1 00 T 02 26

BLAD | NÄSTA BLAD | BET

Ritning: P:\224\2293253\1000\3.Leverans\arbete\ks_CAD\1_LP\1 Ritningar\100T0226.dwg Skapad av: Ognjen Rosen 2026-05-15 09:50

KONNEKTION RITNING 100T0226

KONNEKTION RITNING 100T0228

VÄG 23
ÄLMHULT

VÄG 23
VÄXJÖ

VEDERSLÖVS-
NÖBBELE

VILLTOFTA

N

48/400 +182,2
48/500 +181,1
48/600 +182,0
48/700 +183,7
48/800 +183,7
48/900 +182,0
49/000 +179,1

SKALA 1:1000 0 10 20 40 60 80 100 m

TECKENFÖRKLARING

- GRÄNS FÖR VÄGOMRÅDE
- VÄGOMRÅDE MED INSKRÄNKT VÄGRÄTT MARK MED TILLFÄLLIG NYTTJANDERÄTT
- GRÄNS FÖR BEFINTLIGT VÄGOMRÅDE
- TRAKTGRÄNS
- FASTIGHETSGRÄNS
- 0/100 +135,5 — NY/OMBYGGD VÄG 23
- 0/100 +135,5 — NY ÖVRIG ALLMÄN VÄG / ANLÄGGNING SOM FASTSTÄLLS
- ALLMÄN VÄGDEL SOM RIVS
- ÅKER
- VATTEN
- FÖRESLAGEN NY ENSKILD VÄG, SIDOVÄG
- FÖRESLAGEN NY CYKELVÄG
- ANLÄGGNING SOM FÖRESLÅS STÄNGAS
- ANSLUTNING HÖGER/HÖGER INGEN ÖPPNING I MITTRÄCKET
- P — PARKERINGSFICKA/BREDDAD VÄGYTA
- N — NÖDFICKA
- B — BUSSHÅLLSPLATS
- I — INFORMATIONSPLATS
- TKP — TRAFIKKONTROLLPLATS
- V — VÄNDPLATS
- NYTT VILTSTÄNGSEL
- NYTT VERKSAMT VÄGRÄCKE
- NYTT MITTRÄCKE
- BEFINTLIG HÖGSPÄNNING, LUFT
- BEFINTLIG EL, MARK
- BEFINTLIG EL, LUFT
- BEFINTLIG TELE, MARK
- BEFINTLIG TELE, LUFT
- BEFINTLIG OPTO, MARK
- BEFINTLIG VATTENLEDNING
- BEFINTLIG TRUMMA
- NY TRUMMA
- SKYDDSÅTGÄRD

KOORDINATSYSTEM
PLAN: SWEREF 99 15 00
HÖJD: RH 2000

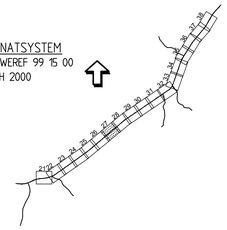

TYP AV PLAN
VÄGPLAN

GRANSKNINGSSTATUS / SYFTE
UNDER ARBETE

HANDLINGSTYP
SAMRÅDSHANDLING

DATUM | LEVERANS / ÄNDRINGS-PM

OBJEKT
VÄG 23, ÄLMHULT-VÄXJÖ
DELEN HUSEBY-MARKLANDA

DELOMRÅDE / BANDEL
1 HUSEBY - MARKLANDA

ANLÄGGNINGSDEL
00 GEMENSAMT

OBJEKTNUMMER / KM
157313

KONSTRUKTIONSNUMMER

BESTÄLLARE
TRAFIKVERKET

LEVERANTÖR
SWECO

SKAPAD AV
JESPER TANNERFALK

UPPDRAGSNUMMER
2293253

GODKÄND AV
JÖRGEN LILJEGREN

AVDELNING
VÄXJÖ

RITNINGSTYP
ILLUSTRATIONSKARTA

TEKNIKOMRÅDE / INNEHÅLL
VÄGUTFORMNING OCH TRAFIK

BESKRIVNING
KM 48/400 - 49/000

SKALA
1:1000

FORMAT
A1

FÖRVALTNINGSNUMMER

RITNINGSNUMMER
1 00 T 02 27

BLAD | NÄSTA BLAD | BET

Ritning: P:\2292253\1000\3_Generiska ritande\Bk_CAD\1_LP\1 Vägplan\100T0227.dwg Skapad av: Sweco Hudson 2025-09-30 15:09:51

XREF				
MODELL\X0009710	2025-09-26	13:08	MODELL\X0010201	2025-09-30 09:20
MODELL\X0009711	2025-09-26	09:57	MODELL\X0010202	2025-09-30 10:10
MODELL\X0009714	2025-09-24	07:12	MODELL\X0010203	2025-09-24 11:10
MODELL\X0009715	2025-09-25	07:12	MODELL\X0030001	
MODELL\X0009716	2025-09-25	07:26		
MODELL\X0009723	2025-09-25	07:26		
MODELL\X0009901	2025-09-29	11:17		
MODELL\X0009903	2025-09-29	11:17		
MODELL\X0009930	2025-09-26	09:18		
MODELL\X0009931	2025-09-26	09:18		
MODELL\X0010001	2025-09-26	18:40		

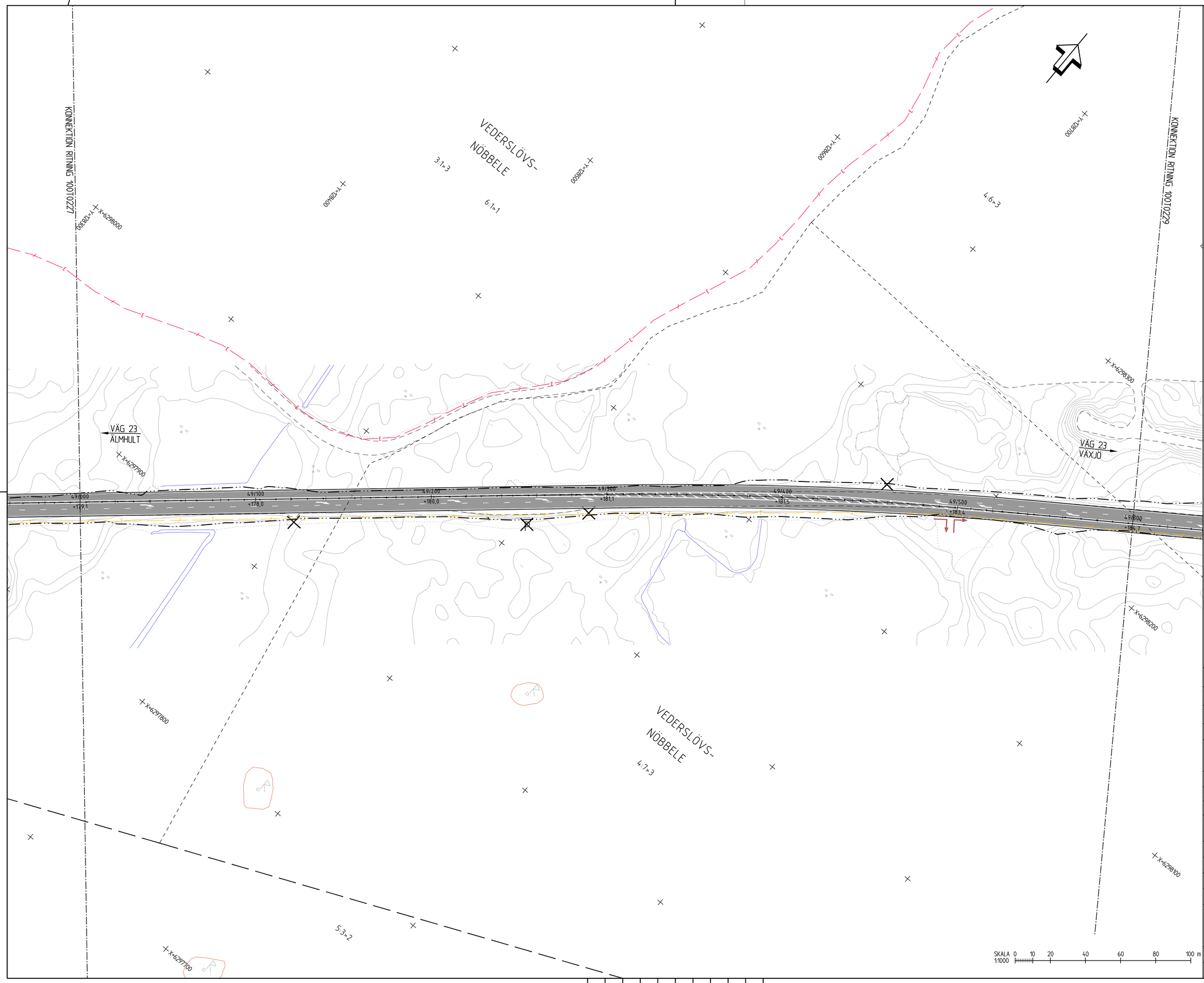

TECKENFÖRKLARING

- GRÄNS FÖR VÄGOMRÅDE
- VÄGOMRÅDE MED INSKRÄNKT VÄGRÄTT MARK MED TILLFÄLLIG NYTTJANDERÄTT
- GRÄNS FÖR BEFINTLIGT VÄGOMRÅDE
- TRAKTGRÄNS
- FASTIGHETSGRÄNS
- 0/100 +135,5 — NY/OMBYGGD VÄG 23
- 0/100 +135,5 — NY ÖVRIG ALLMÄN VÄG / ANLÄGGNING SOM FASTSTÄLLS
- ALLMÄN VÄGDEL SOM RIVS
- ÅKER
- VATTEN
- FÖRESLAGEN NY ENSKILD VÄG, SIDOVÄG
- FÖRESLAGEN NY CYKELVÄG
- ANLÄGGNING SOM FÖRESLÅS STÄNGAS
- ANSLUTNING HÖGER/HÖGER INGEN ÖPPNING I MITTRÄCKET
- P — PARKERINGSFICKA/BREDDAD VÄGYTA
- N — NÖDFICKA
- B — BUSSHÅLLSPLATS
- I — INFORMATIONSPLATS
- TKP — TRAFIKKONTROLLPLATS
- V — VÄNDPLATS
- NYTT VILTSTÄNGSEL
- NYTT VERKSAMT VÄGRÄCKE
- NYTT MITTRÄCKE
- BEFINTLIG HÖGSPÄNNING, LUFT
- BEFINTLIG EL, MARK
- BEFINTLIG EL, LUFT
- BEFINTLIG TELE, MARK
- BEFINTLIG TELE, LUFT
- BEFINTLIG OPTO, MARK
- BEFINTLIG VATTENLEDNING
- BEFINTLIG TRUMMA
- NY TRUMMA
- SKYDDSÅTGÄRD

KOORDINATSYSTEM
PLAN: SWEREF 99 15 00
HÖJD: RH 2000

TYP AV PLAN
VÄGPLAN

GRANSKNINGSSTATUS / SYFTE
UNDER ARBETE

HANDLINGSTYP
SAMRÅDSHANDLING

DATUM | LEVERANS / ÄNDRINGS-PM

OBJEKT
VÄG 23, ÄLMHULT-VÄXJÖ
DELEN HUSEBY-MARKLANDA

DELOMRÅDE / BANDEL
1 HUSEBY - MARKLANDA

ANLÄGGNINGSDEL
00 GEMENSAMT

OBJEKTNUMMER / KM
157313

KONSTRUKTIONSNUMMER

BESTÄLLARE
TRAFIKVERKET

LEVERANTÖR
SWECO

SKAPAD AV
JESPER TANNERFALK

UPPDRAGSNUMMER
2293253

GODKÄND AV
JÖRGEN LILJEGREN

AVDELNING
VÄXJÖ

RITNINGSTYP
ILLUSTRATIONSKARTA

TEKNIKOMRÅDE / INNEHÅLL
VÄGUTFORMNING OCH TRAFIK

BESKRIVNING
KM 49/000 - 49/600

SKALA
1:1000

FORMAT
A1

FÖRVALTNINGSNUMMER

RITNINGSNUMMER
1 00 T 02 28

BLAD | NÄSTA BLAD | BET

Ritning: P:\2242\2293253\0000\3.Genomförande\36.CAD\1.LP\1.Vägplan\10010228.dwg Skapad av: Ulrika Rosen 2026-03-05 09:52

KONNEKTION RITNING 100T0228

KONNEKTION RITNING 100T0230

VÄG 23
ÄLMHULT

VÄG 23
VÄXJÖ

49/600 +184,7
49/700 +185,6
49/800 +185,6
49/900 +183,2
50/000 +178,5
50/100 +173,6
50/200 +169,2

VEDERSLÖVS-
NÖBBELE
7:4

SJÖABOL
1:3>3

4:6>3

X=6298900
X=6298800
X=6298700
X=6298600
X=6298500
X=6298400
X=6298300
X=6298200
X=6298100
Y=128900
Y=129000
Y=129100
Y=129200

SKALA 1:1000 0 10 20 40 60 80 100 m

TECKENFÖRKLARING

- GRÄNS FÖR VÄGOMRÅDE
- VÄGOMRÅDE MED INSKRÄNKT VÄGRÄTT MARK MED TILLFÄLLIG NYTTJANDERÄTT
- GRÄNS FÖR BEFINTLIGT VÄGOMRÅDE
- TRAKTGRÄNS
- FASTIGHETSGRÄNS
- 0/100 +135,5 — NY/OMBYGGD VÄG 23
- 0/100 +135,5 — NY ÖVRIG ALLMÄN VÄG / ANLÄGGNING SOM FASTSTÄLLS
- ALLMÄN VÄGDEL SOM RIVS
- ÅKER
- VATTEN
- FÖRESLAGEN NY ENSKILD VÄG, SIDOVÄG
- FÖRESLAGEN NY CYKELVÄG
- ANLÄGGNING SOM FÖRESLÅS STÄNGAS
- ANSLUTNING HÖGER/HÖGER INGEN ÖPPNING I MITTRÄCKET
- P — PARKERINGSFICKA/BREDDAD VÄGYTA
- N — NÖDFICKA
- B — BUSSHÅLLSPLATS
- I — INFORMATIONSPLATS
- TKP — TRAFIKKONTROLLPLATS
- V — VÄNDPLATS
- NYTT VILTSTÄNGSEL
- NYTT VERKSAMT VÄGRÄCKE
- NYTT MITTRÄCKE
- BEFINTLIG HÖGSPÄNNING, LUFT
- BEFINTLIG EL, MARK
- BEFINTLIG EL, LUFT
- BEFINTLIG TELE, MARK
- BEFINTLIG TELE, LUFT
- BEFINTLIG OPTO, MARK
- BEFINTLIG VATTENLEDNING
- BEFINTLIG TRUMMA
- NY TRUMMA
- SKYDDSÅTGÄRD

KOORDINATSYSTEM
PLAN: SWEREF 99 15 00
HÖJD: RH 2000

TYP AV PLAN: VÄGPLAN

GRANSKNINGSSTATUS / SYFTE: UNDER ARBETE

HANDLINGSTYP: SAMRÅDSHANDLING

DATUM | LEVERANS / ÄNDRINGS-PM

OBJEKT: VÄG 23, ÄLMHULT-VÄXJÖ DELEN HUSEBY-MARKLANDA

DELOMRÅDE / BANDEL: 1 HUSEBY - MARKLANDA

ANLÄGGNINGSDEL: 00 GEMENSAMT

OBJEKTNUMMER / KM: 157313

KONSTRUKTIONSNUMMER

BESTÄLLARE: TRAFIKVERKET

LEVERANTÖR: SWECO

SKAPAD AV: JESPER TANNERFALK

UPPDRAGSNUMMER: 2293253

GODKÄND AV: JÖRGEN LILJEGREN

AVDELNING: VÄXJÖ

RITNINGSTYP: ILLUSTRATIONSKARTA

TEKNIKOMRÅDE / INNEHÅLL: VÄGUTFORMNING OCH TRAFIK

BESKRIVNING: KM 49/600 - 50/200

SKALA: 1:1000

FORMAT: A1

FÖRVALTNINGSNUMMER

RITNINGSNUMMER: 1 00 T 02 29

BLAD | NÄSTA BLAD | BET

Ritning: P:\22\x-2293253\1000\3_Generiska ordn\ Älg_GA01_LP\1\Väglan 100T0229.dwg Skapad av: Sweco Hubert 2018-11-15 09:53

XREF: M03ELLV0000710 2015-09-29 13:08
M03ELLV0000711 2015-09-29 08:57
M03ELLV0000714 2015-09-24 17:12
M03ELLV0000715 2015-09-24 17:12
M03ELLV0000703 2015-09-29 07:26
M03ELLV0000701 2015-09-29 11:11
M03ELLV0000501 2015-09-29 11:11
M03ELLV0000510 2015-09-29 09:18
M03ELLV0000520 2015-09-29 09:18
M03ELLV0000530 2015-09-29 09:18
M03ELLV0000531 2015-09-29 18:40
M03ELLV1031000001 2015-09-29 09:20
M03ELLV1031000002 2015-09-29 11:10
M03ELLV1031000001 2015-09-24 11:10

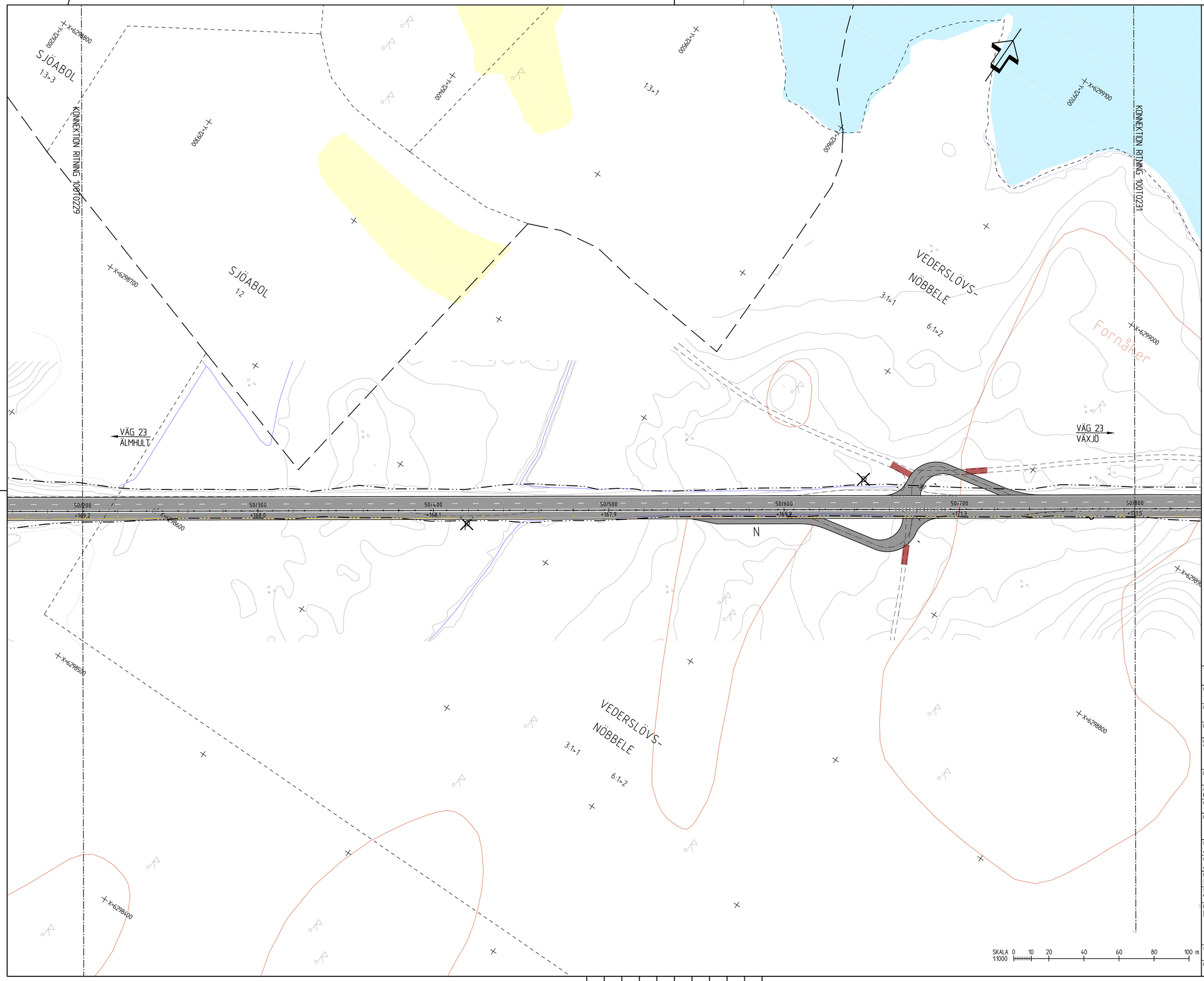

TECKENFÖRKLARING

- GRÄNS FÖR VÄGOMRÅDE
- VÄGOMRÅDE MED INSKRÄNKT VÄGRÄTT MARK MED TILLFÄLLIGT NYTTJANDERÄTT
- GRÄNS FÖR BEFINTLIGT VÄGOMRÅDE
- TRAKTGRÄNS
- FASTIGHETSGRÄNS
- 0/100 +135.5 — NY/OMBYGGD VÄG 23
- 0/100 +135.5 — NY ÖVRIG ALLMÄN VÄG / ANLÄGGNING SOM FASTSTÄLLS
- ALLMÄN VÄGDEL SOM RIVS
- ÅKER
- VATTEN
- FÖRESLAGEN NY ENSKILD VÄG, SIDOVÄG
- FÖRESLAGEN NY CYKELVÄG
- ANLÄGGNING SOM FÖRESLÅS STÄNGAS
- ANSLUTNING HÖGER/HÖGER INGEN ÖPPNING I MITTRÄCKET
- P — PARKERINGSFICKA/BREDDAD VÄGYTA
- N — NÖDFICKA
- B — BUSSHÅLLSPLATS
- I — INFORMATIONSPLATS
- TKP — TRAFIKKONTROLLPLATS
- V — VÄNDPLATS
- NYTT VILTSTÄNGSEL
- NYTT VERKSAMT VÄGRÄCKE
- NYTT MITTRÄCKE
- BEFINTLIG HÖGSPÄNNING, LUFT
- BEFINTLIG EL, MARK
- BEFINTLIG EL, LUFT
- BEFINTLIG TELE, MARK
- BEFINTLIG TELE, LUFT
- BEFINTLIG OPTO, MARK
- BEFINTLIG VATTENLEDNING
- BEFINTLIG TRUMMA
- NY TRUMMA
- SKYDDSÅTGÄRD

KOORDINATSYSTEM
PLAN: SWEREF 99 15 00
HÖJD: RH 2000

TYP AV PLAN
VÄGPLAN

GRANSKNINGSSTATUS / SYFTE
UNDER ARBETE

HANDLINGSTYP
SAMRÅDSHANDLING

DATUM | LEVERANS / ÄNDRINGS-PM

OBJEKT
VÄG 23, ÄLMHULT-VÄXJÖ
DELEN HUSEBY-MARKLANDA

DELOMRÅDE / BANDEL
1 HUSEBY - MARKLANDA

ANLÄGGNINGSDEL
00 GEMENSAMT

OBJEKTNUMMER / KM
157313

KONSTRUKTIONSNUMMER

BESTÄLLARE
TRAFIKVERKET

LEVERANTÖR
SWECO

SKAPAD AV
JESPER TANNERFALK

UPPDRAGSNUMMER
2293253

GODKÄND AV
JÖRGEN LILJEGREN

AVDELNING
VÄXJÖ

RITNINGSTYP
ILLUSTRATIONSKARTA

TEKNIKOMRÅDE / INNEHÅLL
VÄGUTFORMNING OCH TRAFIK

BESKRIVNING
KM 50/200 - 50/800

SKALA
1:1000

FORMAT
A1

FÖRVALTNINGSNUMMER

RITNINGSNUMMER
1 00 T 02 30

BLAD | NÄSTA BLAD | BET

Ritning: P:\2242\2293253\000\3.Gemensamt\ritningar\3b_CAD\LIPV\1-Väg\ett\100T0230.dwg Skapat av: Danielsson Robert 2016-5-5 09:54

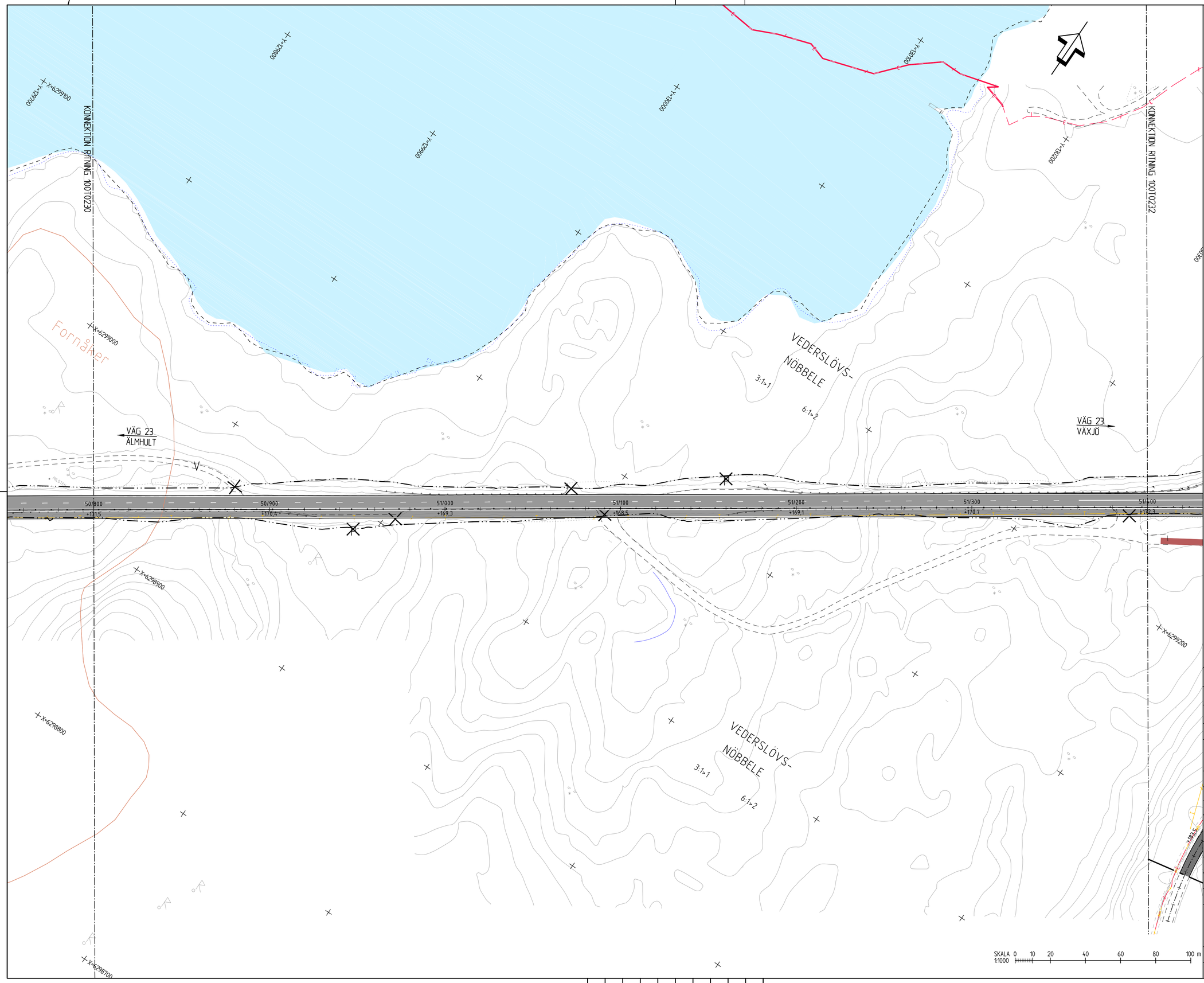

TECKENFÖRKLARING

- GRÄNS FÖR VÄGOMRÅDE
- VÄGOMRÅDE MED INSKRÄNKT VÄGRÄTT MARK MED TILLFÄLLIG NYTTJANDERÄTT
- GRÄNS FÖR BEFINTLIGT VÄGOMRÅDE
- TRAKTGRÄNS
- FASTIGHETSGRÄNS
- 0/100 +135,5 — NY/OMBYGGD VÄG 23
- 0/100 +135,5 — NY ÖVRIG ALLMÄN VÄG / ANLÄGGNING SOM FASTSTÄLLS
- ALLMÄN VÄGDEL SOM RIVS
- ÅKER
- VATTEN
- FÖRESLAGEN NY ENSKILD VÄG, SIDOVÄG
- FÖRESLAGEN NY CYKELVÄG
- ANLÄGGNING SOM FÖRESLÅS STÄNGAS
- ANSLUTNING HÖGER/HÖGER INGEN ÖPPNING I MITTRÄCKET
- P — PARKERINGSFICKA/BREDDAD VÄGYTA
- N — NÖDFICKA
- B — BUSSHÅLLSPLATS
- I — INFORMATIONSPLATS
- TKP — TRAFIKKONTROLLPLATS
- V — VÄNDPLATS
- NYTT VILTSTÄNGSEL
- NYTT VERKSAMT VÄGRÄCKE
- NYTT MITTRÄCKE
- BEFINTLIG HÖGSPÄNNING, LUFT
- BEFINTLIG EL, MARK
- BEFINTLIG EL, LUFT
- BEFINTLIG TELE, MARK
- BEFINTLIG TELE, LUFT
- BEFINTLIG OPTO, MARK
- BEFINTLIG VATTENLEDNING
- BEFINTLIG TRUMMA
- NY TRUMMA
- SKYDDSÅTGÄRD

KOORDINATSYSTEM
PLAN: SWEREF 99 15 00
HÖJD: RH 2000

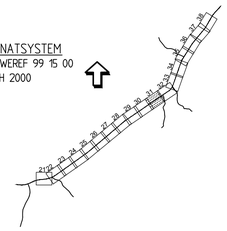

TYP AV PLAN
VÄGPLAN

GRANSKNINGSSTATUS / SYFTE
UNDER ARBETE

HANDLINGSTYP
SAMRÅDSHANDLING

DATUM | LEVERANS / ÄNDRINGS-PM

OBJEKT
VÄG 23, ÄLMHULT-VÄXJÖ
DELEN HUSEBY-MARKLANDA

DELOMRÅDE / BANDEL
1 HUSEBY - MARKLANDA

ANLÄGGNINGSDEL
00 GEMENSAMT

OBJEKTNUMMER / KM
157313

KONSTRUKTIONSNUMMER

BESTÄLLARE
TRAFIKVERKET

LEVERANTÖR
SWECO

SKAPAD AV
JESPER TANNERFALK

UPPDRAGSNUMMER
2293253

GODKÄND AV
JÖRGEN LILJEGREN

AVDELNING
VÄXJÖ

RITNINGSTYP
ILLUSTRATIONSKARTA

TEKNIKOMRÅDE / INNEHÅLL
VÄGUTFORMNING OCH TRAFIK

BESKRIVNING
KM 50/800 - 51/400

SKALA
1:1000

FORMAT
A1

FÖRVALTNINGSNUMMER

RITNINGSNUMMER
1 00 T 02 31

BLAD | NÄSTA BLAD | BET

Ritning: P:\2242\2293253\1000\3.Genemsamt\ritningar\Väg_CAD\1_UPV\1-Väg\ritning\10010231.dwg Skapad av: Danielsson Robert 2016-5-6 09:55

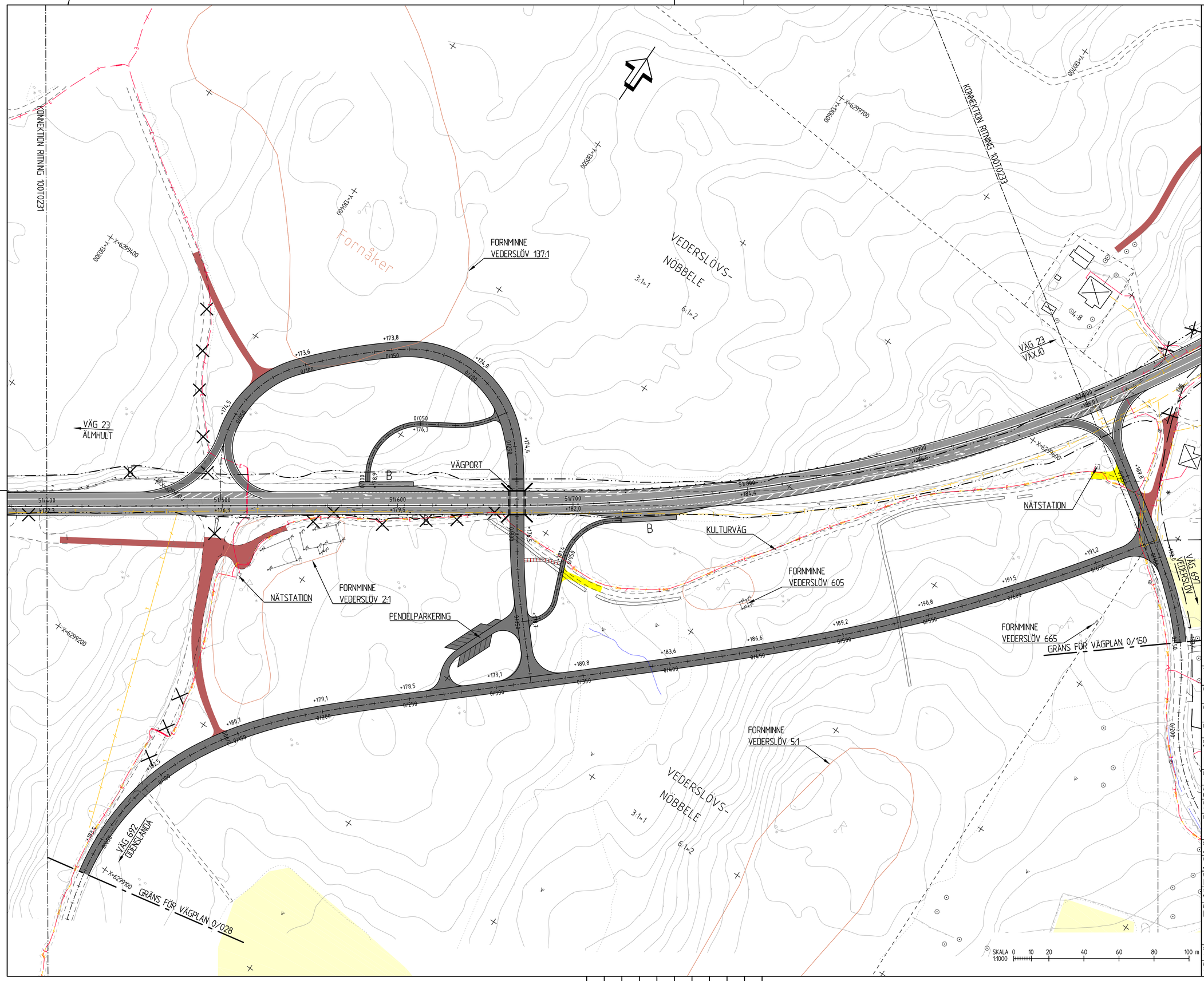

TECKENFÖRKLARING

- GRÄNS FÖR VÄGOMRÅDE
- VÄGOMRÅDE MED INSKRÄNKT VÄGRÄTT MARK MED TILLFÄLLIG NYTTJANDERÄTT
- GRÄNS FÖR BEFINTLIGT VÄGOMRÅDE
- TRAKTGRÄNS
- FASTIGHETSGRÄNS
- 0/100 +135.5 — NY/OMBYGGD VÄG 23
- 0/100 +135.5 — NY ÖVRIG ALLMÄN VÄG / ANLÄGGNING SOM FASTSTÄLLS
- ALLMÄN VÄGDEL SOM RIVS
- ÅKER
- VATTEN
- FÖRESLAGEN NY ENSKILD VÄG, SIDOVÄG
- FÖRESLAGEN NY CYKELVÄG
- ANLÄGGNING SOM FÖRESLÅS STÄNGAS
- ANSLUTNING HÖGER/HÖGER INGEN ÖPPNING I MITTRÄCKET
- P — PARKERINGSFICKA/BREDDAD VÄGYTA
- N — NÖDFICKA
- B — BUSSHÅLLSPLATS
- I — INFORMATIONSPLATS
- TKP — TRAFIKKONTROLLPLATS
- V — VÄNDPLATS
- NYTT VILTSTÄNGSEL
- NYTT VERKSAMT VÄGRÄCKE
- NYTT MITTRÄCKE
- BEFINTLIG HÖGSPÄNNING, LUFT
- BEFINTLIG EL, MARK
- BEFINTLIG EL, LUFT
- BEFINTLIG TELE, MARK
- BEFINTLIG TELE, LUFT
- BEFINTLIG OPTO, MARK
- BEFINTLIG VATTENLEDNING
- BEFINTLIG TRUMMA
- NY TRUMMA
- SKYDDSÅTGÄRD

KOORDINATSYSTEM
PLAN: SWEREF 99 15 00
HÖJD: RH 2000

TYP AV PLAN
VÄGPLAN

GRANSKNINGSSTATUS / SYFTE
UNDER ARBETE

HANDLINGSTYP
SAMRÅDSHANDLING

DATUM | LEVERANS / ÄNDRINGS-PM

OBJEKT
VÄG 23, ÄLMHULT-VÄXJÖ
DELEN HUSEBY-MARKLANDA

DELOMRÅDE / BANDEL
1 HUSEBY - MARKLANDA

ANLÄGGNINGSDEL
00 GEMENSAMT

OBJEKTNUMMER / KM
157313

KONSTRUKTIONSNUMMER

BESTÄLLARE
TRAFIKVERKET

LEVERANTÖR
SWECO

SKAPAD AV
JESPER TANNERFALK

UPPDRAGSNUMMER
2293253

GODKÄND AV
JÖRGEN LILJEGREN

AVDELNING
VÄXJÖ

RITNINGSTYP
ILLUSTRATIONSKARTA

TEKNIKOMRÅDE / INNEHÅLL
VÄGUTFORMNING OCH TRAFIK

BESKRIVNING
KM 51/400 - 52/000

SKALA
1:1000

FORMAT
A1

FÖRVALTNINGSNUMMER

RITNINGSNUMMER
1 00 T 02 32

BLAD | NÄSTA BLAD | BET

Ritning: P:\22\2293253\000\3.Genomförande\36.CAD\1.VP\1-Vägplan\100T0232.dwg Skapad av: Tannerfalk Jesper 2016-5-6 09:03

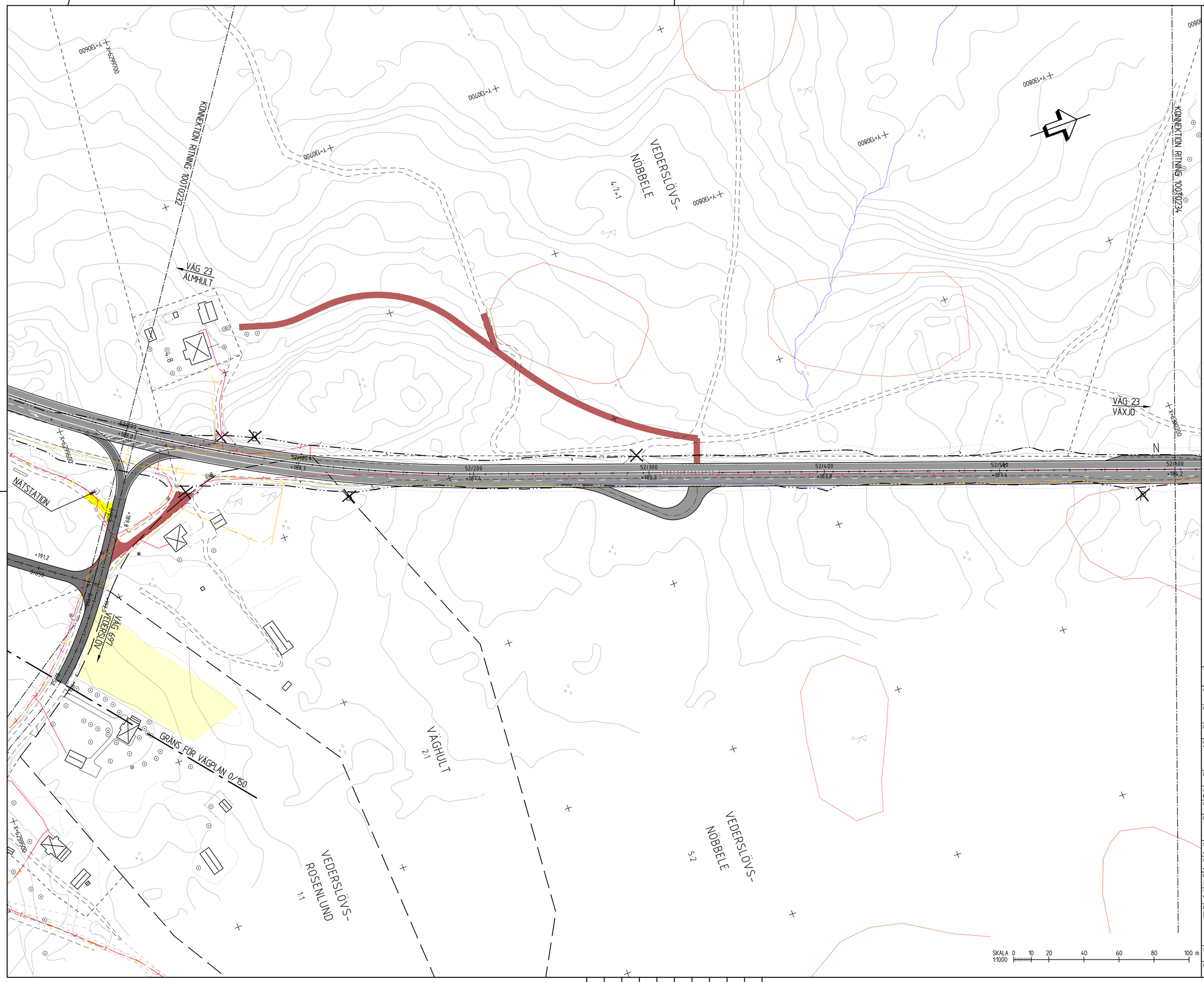

TECKENFÖRKLARING

- GRÄNS FÖR VÄGOMRÅDE
- VÄGOMRÅDE MED INSKRÄNKT VÄGRÄTT MARK MED TILLFÄLLIG NYTTJANDERÄTT
- GRÄNS FÖR BEFINTLIGT VÄGOMRÅDE
- TRAKTGRÄNS
- FASTIGHETSGRÄNS
- 0/100 +135.5 — NY/OMBYGGD VÄG 23
- 0/100 +135.5 — NY ÖVRIG ALLMÄN VÄG / ANLÄGGNING SOM FASTSTÄLLS
- ALLMÄN VÄGDEL SOM RIVS
- ÅKER
- VATTEN
- FÖRESLAGEN NY ENSKILD VÄG, SIDOVÄG
- FÖRESLAGEN NY CYKELVÄG
- ANLÄGGNING SOM FÖRESLÅS STÄNGAS
- ANSLUTNING HÖGER/HÖGER INGEN ÖPPNING I MITTRÄCKET
- P — PARKERINGSFICKA/BREDDAD VÄGYTA
- N — NÖDFICKA
- B — BUSSHÅLLSPLATS
- I — INFORMATIONSPLATS
- TKP — TRAFIKKONTROLLPLATS
- V — VÄNDPLATS
- NYTT VILTSTÄNGSEL
- NYTT VERKSAMT VÄGRÄCKE
- NYTT MITTRÄCKE
- BEFINTLIG HÖGSPÄNNING, LUFT
- BEFINTLIG EL, MARK
- BEFINTLIG EL, LUFT
- BEFINTLIG TELE, MARK
- BEFINTLIG TELE, LUFT
- BEFINTLIG OPTO, MARK
- BEFINTLIG VATTENLEDNING
- BEFINTLIG TRUMMA
- NY TRUMMA
- SKYDDSÅTGÄRD

KOORDINATSYSTEM
PLAN: SWEREF 99 15 00
HÖJD: RH 2000

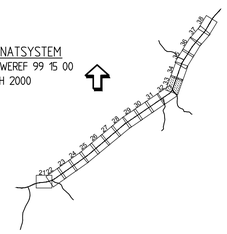

TYP AV PLAN	VÄGPLAN
GRANSKNINGSSTATUS / SYFTE	UNDER ARBETE
HANDLINGSTYP	SAMRÅDSHANDLING
DATUM	LEVERANS / ÄNDRINGS-PM
OBJEKT	VÄG 23, ÄLMHULT-VÄXJÖ DELEN HUSEBY-MARKLANDA
DELOMRÅDE / BANDEL	1 HUSEBY - MARKLANDA
ANLÄGGNINGSDEL	00 GEMENSAMT
OBJEKTNUMMER / KM	157313
KONSTRUKTIONSNUMMER	
BESTÄLLARE	TRAFIKVERKET
LEVERANTÖR	SWECO
SKAPAD AV	JESPER TANNERFALK
UPPDRAGSNUMMER	2293253
GODKÄND AV	JÖRGEN LILJEGREN
AVDELNING	VÄXJÖ
RITNINGSTYP	ILLUSTRATIONSKARTA
TEKNIKOMRÅDE / INNEHÅLL	VÄGUTFORMNING OCH TRAFIK
BESKRIVNING	KM 52/000 - 52/600
SKALA	1:1000
FORMAT	A1
FÖRVALTNINGSNUMMER	
RITNINGSNUMMER	1 00 T 02 33
BLAD	
NÄSTA BLAD	
BET	

Ritning P:\224\2293253\1000\3.Gemensamt\arbete\ba_LADV_LPP\1Vägplan\100T0233.dwg Skapad av Oprea Ricean 2018-5-5 10:02

XREF	MODELL\1200T0201	2015-09-30	09:20
	MODELL\1200T0202	2015-09-30	11:11
	MODELL\1600G001	2015-09-24	11:10
	MODELL\1600G001	2015-09-24	11:10
	MODELL\V00970	2015-09-29	13:08
	MODELL\V00970	2015-09-29	13:57
	MODELL\V00970A	2015-09-24	17:12
	MODELL\V00970A	2015-09-24	17:12
	MODELL\V00970B	2015-09-29	07:25
	MODELL\V00970B	2015-09-29	07:25
	MODELL\V00970C	2015-09-28	11:11
	MODELL\V00970C	2015-09-28	11:11
	MODELL\V00970D	2015-09-29	07:18
	MODELL\V00970D	2015-09-29	07:18
	MODELL\1600G001	2015-09-16	13:40
	MODELL\1600G001	2015-09-16	13:40

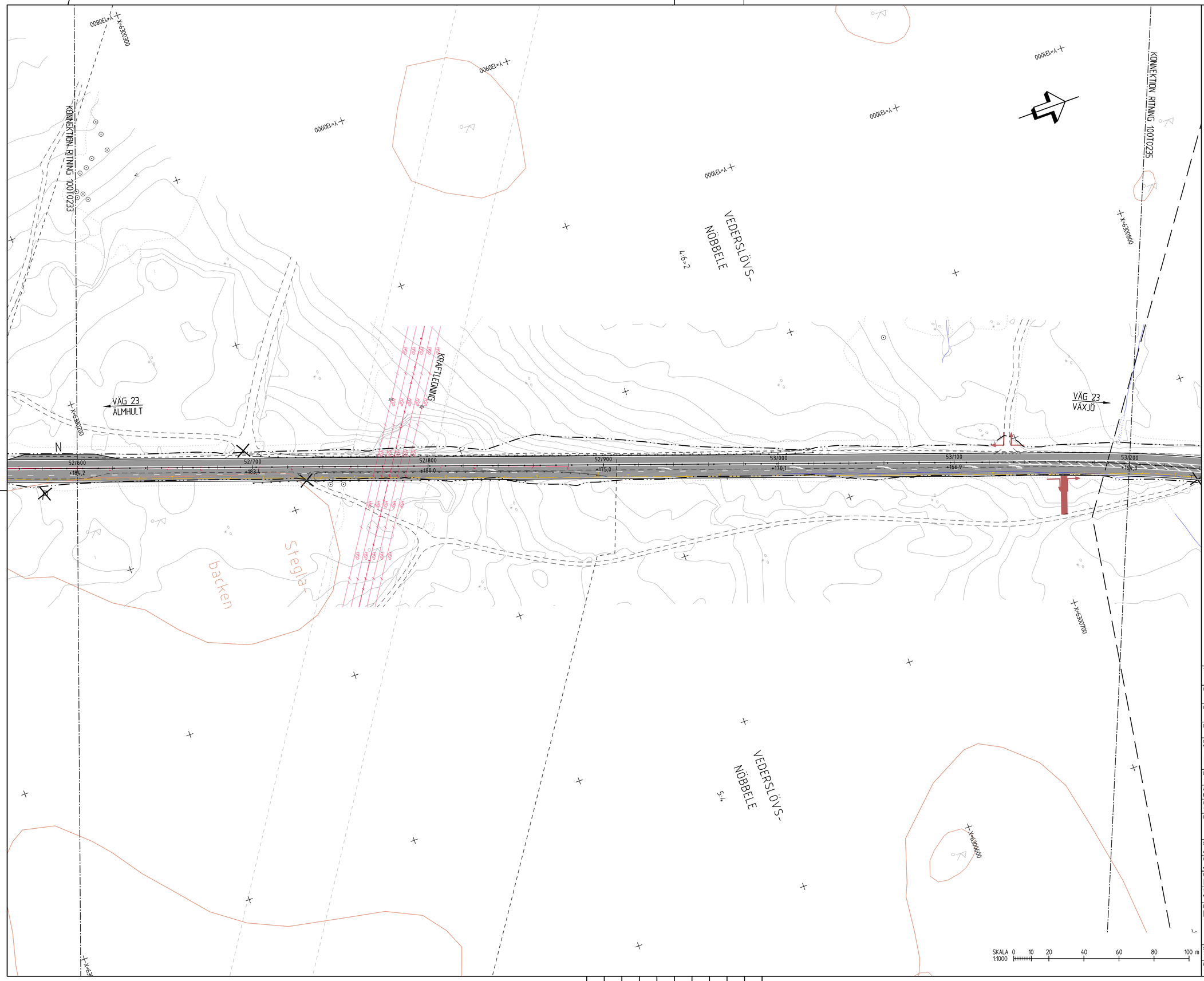

TECKENFÖRKLARING

- GRÄNS FÖR VÄGOMRÅDE
- VÄGOMRÅDE MED INSKRÄNKT VÄGRÄTT MARK MED TILLFÄLLIG NYTTJANDERÄTT
- GRÄNS FÖR BEFINTLIGT VÄGOMRÅDE
- TRAKTGRÄNS
- FASTIGHETSGRÄNS
- 0/100 +135.5 — NY/OMBYGGD VÄG 23
- 0/100 +135.5 — NY ÖVRIG ALLMÄN VÄG / ANLÄGGNING SOM FASTSTÄLLS
- ALLMÄN VÄGDEL SOM RIVS
- ÅKER
- VATTEN
- FÖRESLAGEN NY ENSKILD VÄG, SIDOVÄG
- FÖRESLAGEN NY CYKELVÄG
- ANLÄGGNING SOM FÖRESLÅS STÄNGAS
- ANSLUTNING HÖGER/HÖGER INGEN ÖPPNING I MITTRÄCKET
- P — PARKERINGSFICKA/BREDDAD VÄGYTA
- N — NÖDFICKA
- B — BUSSHÅLLSPLATS
- I — INFORMATIONSPLATS
- TKP — TRAFIKKONTROLLPLATS
- V — VÄNDPLATS
- NYTT VILTSTÄNGSEL
- NYTT VERKSAMT VÄGRÄCKE
- NYTT MITTRÄCKE
- BEFINTLIG HÖGSPÄNNING, LUFT
- BEFINTLIG EL, MARK
- BEFINTLIG EL, LUFT
- BEFINTLIG TELE, MARK
- BEFINTLIG TELE, LUFT
- BEFINTLIG OPTO, MARK
- BEFINTLIG VATTENLEDNING
- BEFINTLIG TRUMMA
- NY TRUMMA
- SKYDDSÅTGÄRD

KOORDINATSYSTEM
PLAN: SWEREF 99 15 00
HÖJD: RH 2000

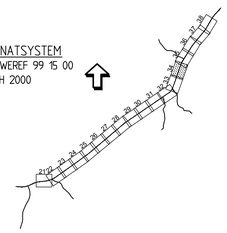

TYP AV PLAN
VÄGPLAN

GRANSKNINGSSTATUS / SYFTE
UNDER ARBETE

HANDLINGSTYP
SAMRÅDSHANDLING

DATUM | LEVERANS / ÄNDRINGS-PM

OBJEKT
VÄG 23, ÄLMHULT-VÄXJÖ
DELEN HUSEBY-MARKLANDA

DELOMRÅDE / BANDEL
1 HUSEBY - MARKLANDA

ANLÄGGNINGSDEL
00 GEMENSAMT

OBJEKTNUMMER / KM
157313

KONSTRUKTIONSNUMMER

BESTÄLLARE
TRAFIKVERKET

LEVERANTÖR
SWECO

SKAPAD AV
JESPER TANNERFALK

UPPDRAGSNUMMER
2293253

GODKÄND AV
JÖRGEN LILJEGREN

AVDELNING
VÄXJÖ

RITNINGSTYP
ILLUSTRATIONSKARTA

TEKNIKOMRÅDE / INNEHÅLL
VÄGUTFORMNING OCH TRAFIK

BESKRIVNING
KM 52/600 - 53/200

SKALA
1:1000

FORMAT
A1

FÖRVALTNINGSNUMMER

RITNINGSNUMMER
1 00 T 02 34

BLAD | NÄSTA BLAD | BET

Ritning: P:\22\2293253\000\3.Genomförande\ts_CAD_LPP\Tillfälle\100T0234.dwg Skapad av: Danielsson Robert 2026-05-15 10:03

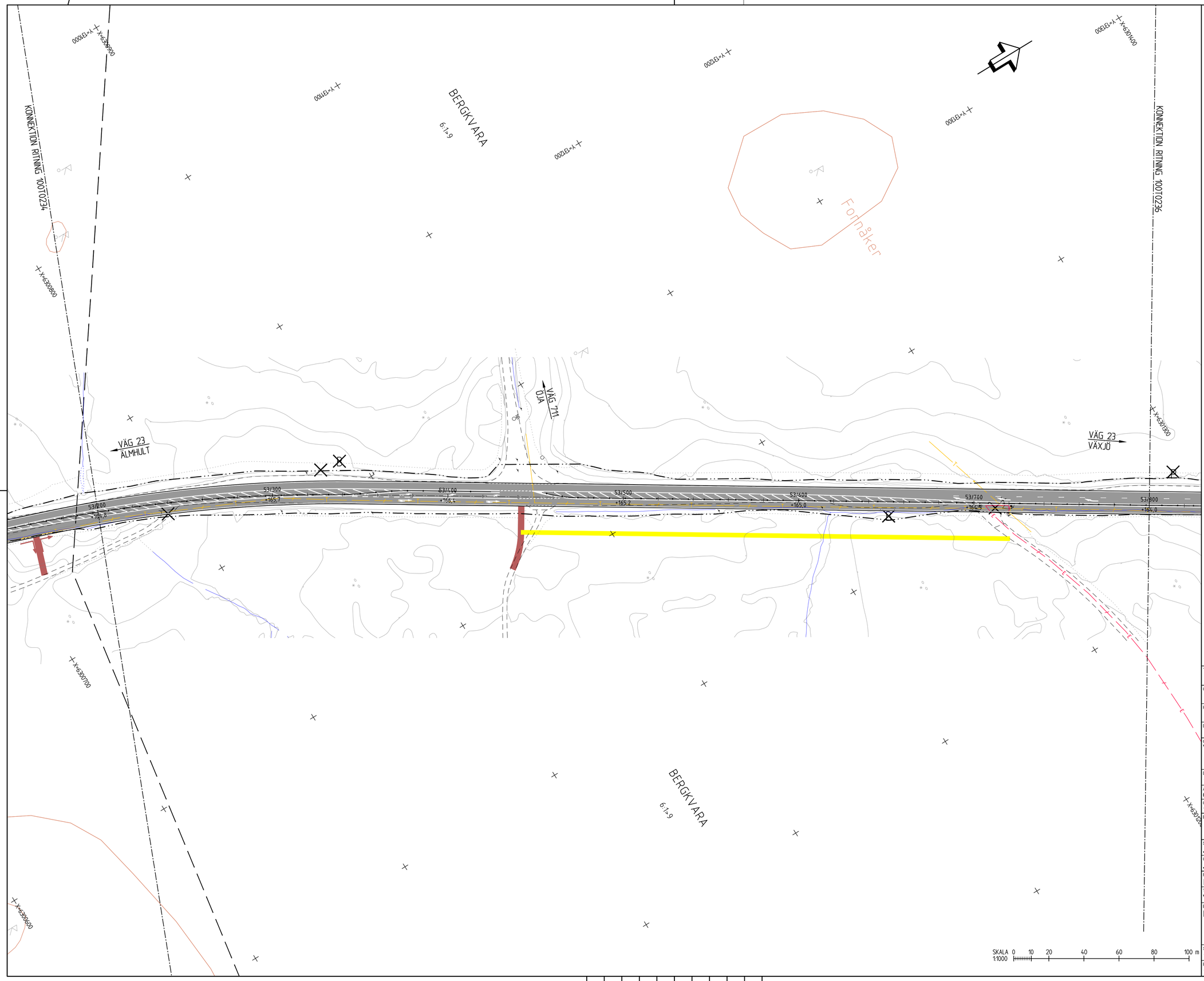

TECKENFÖRKLARING

- GRÄNS FÖR VÄGOMRÅDE
- VÄGOMRÅDE MED INSKRÄNKT VÄGRÄTT MARK MED TILLFÄLLIG NYTTJANDERÄTT
- GRÄNS FÖR BEFINTLIGT VÄGOMRÅDE
- TRAKTGRÄNS
- FASTIGHETSGRÄNS
- 0/100 +135,5 — NY/OMBYGGD VÄG 23
- 0/100 +135,5 — NY ÖVRIG ALLMÄN VÄG / ANLÄGGNING SOM FASTSTÄLLS
- ALLMÄN VÄGDEL SOM RIVS
- ÅKER
- VATTEN
- FÖRESLAGEN NY ENSKILD VÄG, SIDOVÄG
- FÖRESLAGEN NY CYKELVÄG
- ANLÄGGNING SOM FÖRESLÅS STÄNGAS
- ANSLUTNING HÖGER/HÖGER INGEN ÖPPNING I MITTRÄCKET
- P — PARKERINGSFICKA/BREDDAD VÄGYTA
- N — NÖDFICKA
- B — BUSSHÅLLSPLATS
- I — INFORMATIONSPLATS
- TKP — TRAFIKKONTROLLPLATS
- V — VÄNDPLATS
- NYTT VILTSTÄNGSEL
- NYTT VERKSAMT VÄGRÄCKE
- NYTT MITTRÄCKE
- BEFINTLIG HÖGSPÄNNING, LUFT
- BEFINTLIG EL, MARK
- BEFINTLIG EL, LUFT
- BEFINTLIG TELE, MARK
- BEFINTLIG TELE, LUFT
- BEFINTLIG OPTO, MARK
- BEFINTLIG VATTENLEDNING
- BEFINTLIG TRUMMA
- NY TRUMMA
- SKYDDSÅTGÄRD

KOORDINATSYSTEM
PLAN: SWEREF 99 15 00
HÖJD: RH 2000

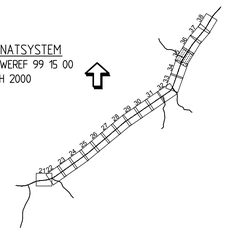

TYP AV PLAN	VÄGPLAN
GRANSKNINGSSTATUS / SYFTE	UNDER ARBETE
HANDLINGSTYP	SAMRÅDSHANDLING
DATUM	LEVERANS / ÄNDRINGS-PM
OBJEKT	VÄG 23, ÄLMHULT-VÄXJÖ DELEN HUSEBY-MARKLANDA
DELOMRÅDE / BANDEL	1 HUSEBY - MARKLANDA
ANLÄGGNINGSDEL	00 GEMENSAMT
OBJEKTNUMMER / KM	157313
KONSTRUKTIONSNUMMER	
BESTÄLLARE	TRAFIKVERKET
LEVERANTÖR	SWECO
SKAPAD AV	JESPER TANNERFALK
UPPDRAGSNUMMER	2293253
GODKÄND AV	JÖRGEN LILJEGREN
AVDELNING	VÄXJÖ
RITNINGSTYP	ILLUSTRATIONSKARTA
TEKNIKOMRÅDE / INNEHÅLL	VÄGUTFORMNING OCH TRAFIK
BESKRIVNING	KM 53/200 - 53/800
SKALA	1:1000
FORMAT	A1
FÖRVALTNINGSNUMMER	
RITNINGSNUMMER	1 00 T 02 35
BLAD	
NÄSTA BLAD	
BET	

Ritning: P:\Z24\2293253\1000\3_Genomförande\3b_CAD\LVPV\1 Ritlist\100T0235.dwg Skapat av: Ogren Robert 2018-5-15 16:04

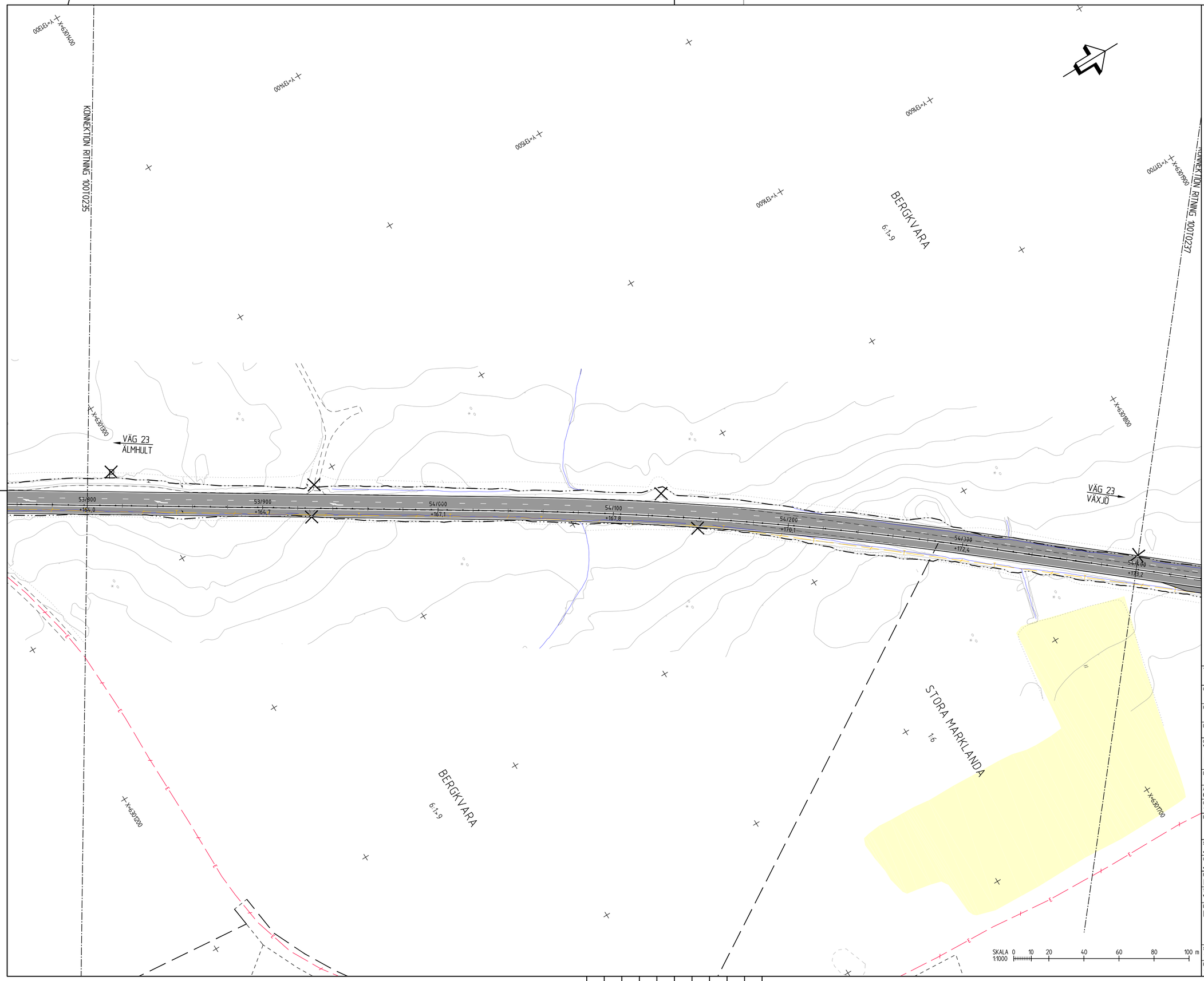

TECKENFÖRKLARING

- GRÄNS FÖR VÄGOMRÅDE
- VÄGOMRÅDE MED INSKRÄNKT VÄGRÄTT MARK MED TILLFÄLLIG NYTTJANDERÄTT
- GRÄNS FÖR BEFINTLIGT VÄGOMRÅDE
- TRAKTGRÄNS
- FASTIGHETSGRÄNS
- 07/100 +135.5 — NY/OMBYGGD VÄG 23
- 07/100 +135.5 — NY ÖVRIG ALLMÄN VÄG / ANLÄGGNING SOM FASTSTÄLLS
- ALLMÄN VÄGDEL SOM RIVS
- ÅKER
- VATTEN
- FÖRESLAGEN NY ENSKILD VÄG, SIDOVÄG
- FÖRESLAGEN NY CYKELVÄG
- ANLÄGGNING SOM FÖRESLÅS STÄNGAS
- ANSLUTNING HÖGER/HÖGER INGEN ÖPPNING I MITTRÄCKET
- P — PARKERINGSFICKA/BREDDAD VÄGYTA
- N — NÖDFICKA
- B — BUSSHÅLLSPLATS
- I — INFORMATIONSPLATS
- TKP — TRAFIKKONTROLLPLATS
- V — VÄNDPLATS
- NYTT VILTSTÄNGSEL
- NYTT VERKSAMT VÄGRÄCKE
- NYTT MITTRÄCKE
- BEFINTLIG HÖGSPÄNNING, LUFT
- BEFINTLIG EL, MARK
- BEFINTLIG EL, LUFT
- BEFINTLIG TELE, MARK
- BEFINTLIG TELE, LUFT
- BEFINTLIG OPTO, MARK
- BEFINTLIG VATTENLEDNING
- BEFINTLIG TRUMMA
- NY TRUMMA
- SKYDDSÅTGÄRD

KOORDINATSYSTEM
PLAN: SWEREF 99 15 00
HÖJD: RH 2000

TYP AV PLAN
VÄGPLAN

GRANSKNINGSSTATUS / SYFFTE
UNDER ARBETE

HANDLINGSTYP
SAMRÅDSHANDLING

DATUM | LEVERANS / ÄNDRINGS-PM

OBJEKT
VÄG 23, ÄLMHULT-VÄXJÖ
DELEN HUSEBY-MARKLANDA

DELOMRÅDE / BANDEL
1 HUSEBY - MARKLANDA

ANLÄGGNINGSDEL
00 GEMENSAMT

OBJEKTNUMMER / KM
157313

KONSTRUKTIONSNUMMER

BESTÄLLARE
TRAFIKVERKET

LEVERANTÖR
SWECO

SKAPAD AV
JESPER TANNERFALK

UPPDRAGSNUMMER
2293253

GODKÄND AV
JÖRGEN LILJEGREN

AVDELNING
VÄXJÖ

RITNINGSTYP
ILLUSTRATIONSKARTA

TEKNIKOMRÅDE / INNEHÅLL
VÄGUTFORMNING OCH TRAFIK

BESKRIVNING
KM 53/800 - 54/400

SKALA
1:1000

FORMAT
A1

FÖRVALTNINGSNUMMER

RITNINGSNUMMER
1 00 T 02 36

BLAD | NÄSTA BLAD | BET

Ritning: P:\22xx\2293253\1000\1_Gemensamt\3k_CAD\1_LPH\1-Utfält 1000\1236.dwg Skapat av: Göran Ridderl 2018-11-15 10:06

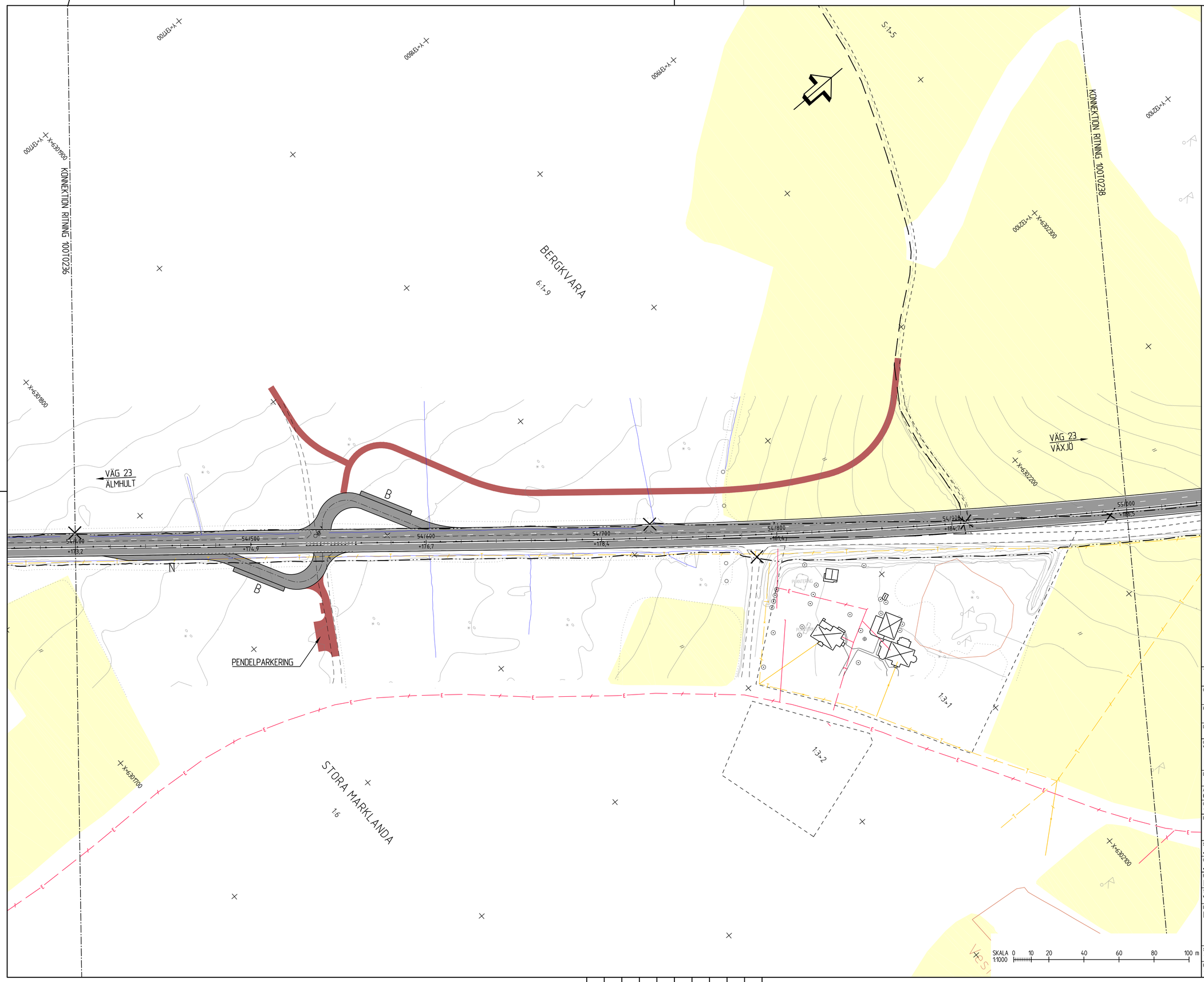

TECKENFÖRKLARING

- GRÄNS FÖR VÄGOMRÅDE
- VÄGOMRÅDE MED INSKRÄNKT VÄGRÄTT MARK MED TILLFÄLLIG NYTTJANDERÄTT
- GRÄNS FÖR BEFINTLIGT VÄGOMRÅDE
- TRAKTGRÄNS
- FASTIGHETSGRÄNS
- 0/100 +135.5 — NY/OMBYGGD VÄG 23
- 0/100 +135.5 — NY ÖVRIG ALLMÄN VÄG / ANLÄGGNING SOM FASTSTÄLLS
- ALLMÄN VÄGDEL SOM RIVS
- ÅKER
- VATTEN
- FÖRESLAGEN NY ENSKILD VÄG, SIDOVÄG
- FÖRESLAGEN NY CYKELVÄG
- ANLÄGGNING SOM FÖRESLÅS STÄNGAS
- ANSLUTNING HÖGER/HÖGER INGEN ÖPPNING I MITTRÄCKET
- P — PARKERINGSFICKA/BREDDAD VÄGYTA
- N — NÖDFICKA
- B — BUSSHÅLLSPLATS
- I — INFORMATIONSPLATS
- TKP — TRAFIKKONTROLLPLATS
- V — VÄNDPLATS
- NYTT VILTSTÄNGSEL
- NYTT VERKSAMT VÄGRÄCKE
- NYTT MITTRÄCKE
- BEFINTLIG HÖGSPÄNNING, LUFT
- BEFINTLIG EL, MARK
- BEFINTLIG EL, LUFT
- BEFINTLIG TELE, MARK
- BEFINTLIG TELE, LUFT
- BEFINTLIG OPTO, MARK
- BEFINTLIG VATTENLEDNING
- BEFINTLIG TRUMMA
- NY TRUMMA
- SKYDDSÅTGÄRD

KOORDINATSYSTEM
PLAN: SWEREF 99 15 00
HÖJD: RH 2000

TYP AV PLAN	VÄGPLAN
GRANSKNINGSSTATUS / SYFTE	UNDER ARBETE
HANDLINGSTYP	SAMRÅDSHANDLING
DATUM	LEVERANS / ÄNDRINGS-PM
OBJEKT	VÄG 23, ÄLMHULT-VÄXJÖ DELEN HUSEBY-MARKLANDA
DELOMRÅDE / BANDEL	1 HUSEBY - MARKLANDA
ANLÄGGNINGSDEL	00 GEMENSAMT
OBJEKTNUMMER / KM	157313
KONSTRUKTIONSNUMMER	
BESTÄLLARE	TRAFIKVERKET
LEVERANTÖR	SWECO
SKAPAD AV	JESPER TANNERFALK
UPPDRAGSNUMMER	2293253
GODKÄND AV	JÖRGEN LILJEGREN
AVDELNING	VÄXJÖ
RITNINGSTYP	ILLUSTRATIONSKARTA
TEKNIKOMRÅDE / INNEHÅLL	VÄGUTFORMNING OCH TRAFIK
BESKRIVNING	KM 54/400 - 55/000
SKALA	1:1000
FORMAT	A1
FÖRVALTNINGSNUMMER	
RITNINGSNUMMER	1 00 T 02 37
BLAD	
NÄSTA BLAD	
BET	

Ritning: P:\2292\2293253\000\3.Genomförande\Ritningar\100T0237.dwg Skapad av: Tannerfalk Jesper 2016-5-6 09:05

VREF			
MODELL\100T0710	2015-09-01	09:30	
MODELL\100T0711	2015-09-01	09:31	
MODELL\100T0236	2015-09-25	11:10	
MODELL\100T0237	2016-05-06	09:05	
MODELL\100T0238	2015-09-25	11:10	
MODELL\100T0239	2015-09-25	11:10	
MODELL\100T0240	2015-09-25	11:10	
MODELL\100T0241	2015-09-25	11:10	
MODELL\100T0242	2015-09-25	11:10	
MODELL\100T0243	2015-09-25	11:10	
MODELL\100T0244	2015-09-25	11:10	
MODELL\100T0245	2015-09-25	11:10	
MODELL\100T0246	2015-09-25	11:10	
MODELL\100T0247	2015-09-25	11:10	
MODELL\100T0248	2015-09-25	11:10	
MODELL\100T0249	2015-09-25	11:10	
MODELL\100T0250	2015-09-25	11:10	
MODELL\100T0251	2015-09-25	11:10	
MODELL\100T0252	2015-09-25	11:10	
MODELL\100T0253	2015-09-25	11:10	
MODELL\100T0254	2015-09-25	11:10	
MODELL\100T0255	2015-09-25	11:10	
MODELL\100T0256	2015-09-25	11:10	
MODELL\100T0257	2015-09-25	11:10	
MODELL\100T0258	2015-09-25	11:10	
MODELL\100T0259	2015-09-25	11:10	
MODELL\100T0260	2015-09-25	11:10	
MODELL\100T0261	2015-09-25	11:10	
MODELL\100T0262	2015-09-25	11:10	
MODELL\100T0263	2015-09-25	11:10	
MODELL\100T0264	2015-09-25	11:10	
MODELL\100T0265	2015-09-25	11:10	
MODELL\100T0266	2015-09-25	11:10	
MODELL\100T0267	2015-09-25	11:10	
MODELL\100T0268	2015-09-25	11:10	
MODELL\100T0269	2015-09-25	11:10	
MODELL\100T0270	2015-09-25	11:10	
MODELL\100T0271	2015-09-25	11:10	
MODELL\100T0272	2015-09-25	11:10	
MODELL\100T0273	2015-09-25	11:10	
MODELL\100T0274	2015-09-25	11:10	
MODELL\100T0275	2015-09-25	11:10	
MODELL\100T0276	2015-09-25	11:10	
MODELL\100T0277	2015-09-25	11:10	
MODELL\100T0278	2015-09-25	11:10	
MODELL\100T0279	2015-09-25	11:10	
MODELL\100T0280	2015-09-25	11:10	
MODELL\100T0281	2015-09-25	11:10	
MODELL\100T0282	2015-09-25	11:10	
MODELL\100T0283	2015-09-25	11:10	
MODELL\100T0284	2015-09-25	11:10	
MODELL\100T0285	2015-09-25	11:10	
MODELL\100T0286	2015-09-25	11:10	
MODELL\100T0287	2015-09-25	11:10	
MODELL\100T0288	2015-09-25	11:10	
MODELL\100T0289	2015-09-25	11:10	
MODELL\100T0290	2015-09-25	11:10	
MODELL\100T0291	2015-09-25	11:10	
MODELL\100T0292	2015-09-25	11:10	
MODELL\100T0293	2015-09-25	11:10	
MODELL\100T0294	2015-09-25	11:10	
MODELL\100T0295	2015-09-25	11:10	
MODELL\100T0296	2015-09-25	11:10	
MODELL\100T0297	2015-09-25	11:10	
MODELL\100T0298	2015-09-25	11:10	
MODELL\100T0299	2015-09-25	11:10	
MODELL\100T0300	2015-09-25	11:10	
MODELL\100T0301	2015-09-25	11:10	

KONNEKTION RITNING 100T0237

STORA MARKLANDA

1:75->3

BERGKVARA

6:1->9

GRÄNS FÖR VÄGPLAN 55/550

VÄG 23
ÄLMHULT

VÄG 23
VÄXJÖ

55/000 +186,5

55/100 +186,8

55/200 +185,3

55/300 +182,6

55/400 +182,3

55/500 +184,3

1:75->2

6:1->4

STORA MARKLANDA

1:6

Rolfa-
hålan

1:75->1

SKALA 1:1000 0 10 20 40 60 80 100 m

TECKENFÖRKLARING

- GRÄNS FÖR VÄGOMRÅDE
- VÄGOMRÅDE MED INSKRÄNKT VÄGRÄTT MARK MED TILLFÄLLIG NYTTJANDERÄTT
- GRÄNS FÖR BEFINTLIGT VÄGOMRÅDE
- TRAKTGRÄNS
- FASTIGHETSGRÄNS
- 0/100 +135,5 — NY/OMBYGGD VÄG 23
- 0/100 +135,5 — NY ÖVRIG ALLMÄN VÄG / ANLÄGGNING SOM FASTSTÄLLS
- ALLMÄN VÄGDEL SOM RIVS
- ÅKER
- VATTEN
- FÖRESLAGEN NY ENSKILD VÄG, SIDOVÄG
- FÖRESLAGEN NY CYKELVÄG
- ANLÄGGNING SOM FÖRESLÅS STÄNGAS
- ANSLUTNING HÖGER/HÖGER INGEN ÖPPNING I MITTRÄCKET
- P — PARKERINGSFICKA/BREDDAD VÄGYTA
- N — NÖDFICKA
- B — BUSSHÅLLSPLATS
- I — INFORMATIONSPLATS
- TKP — TRAFIKKONTROLLPLATS
- V — VÄNDPLATS
- NYTT VILTSTÄNGSEL
- NYTT VERKSAMT VÄGRÄCKE
- NYTT MITTRÄCKE
- BEFINTLIG HÖGSPÄNNING, LUFT
- BEFINTLIG EL, MARK
- BEFINTLIG EL, LUFT
- BEFINTLIG TELE, MARK
- BEFINTLIG TELE, LUFT
- BEFINTLIG OPTO, MARK
- BEFINTLIG VATTENLEDNING
- BEFINTLIG TRUMMA
- NY TRUMMA
- SKYDDSÅTGÄRD

KOORDINATSYSTEM
PLAN: SWEREF 99 15 00
HÖJD: RH 2000

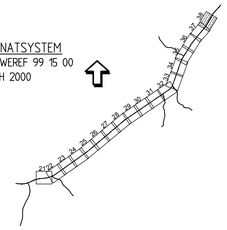

TYP AV PLAN
VÄGPLAN

GRANSKNINGSSTATUS / SYFTE
UNDER ARBETE

HANDLINGSTYP
SAMRÅDSHANDLING

DATUM | LEVERANS / ÄNDRINGS-PM

OBJEKT
VÄG 23, ÄLMHULT-VÄXJÖ
DELEN HUSEBY-MARKLANDA

DELOMRÅDE / BANDEL
1 HUSEBY - MARKLANDA

ANLÄGGNINGSDEL
00 GEMENSAMT

OBJEKTNUMMER / KM
157313

KONSTRUKTIONSNUMMER

BESTÄLLARE
TRAFIKVERKET

LEVERANTÖR
SWECO

SKAPAD AV
JESPER TANNERFALK

UPPDRAGSNUMMER
2293253

GODKÄND AV
JÖRGEN LILJEGREN

AVDELNING
VÄXJÖ

RITNINGSTYP
ILLUSTRATIONSKARTA

TEKNIKOMRÅDE / INNEHÅLL
VÄGUTFORMNING OCH TRAFIK

BESKRIVNING
KM 55/000 - 55/550

SKALA
1:1000

FORMAT
A1

FÖRVALTNINGSNUMMER

RITNINGSNUMMER
1 00 T 02 38

BLAD | NÄSTA BLAD | BET

Ritning: P:\22xx-2293253\1000\3_Gemensamt arbete\36_CAD\1_LIP\1-Vägplan\100T0238.dwg Skapad av: Tannerfalk Jesper 2018 5 16 13:14

MODELL\U0009770	2015-09-30	09:20	
MODELL\U0009771	2015-09-24	11:10	
MODELL\U0009704	2015-09-24	11:10	
MODELL\U0009703	2015-09-24	07:52	
MODELL\U0009703	2015-09-29	07:52	
MODELL\U0009703	2015-09-29	07:52	
MODELL\U0009701	2015-09-28	11:17	
MODELL\U0009701	2015-09-28	11:17	
MODELL\U0009700	2015-09-28	09:18	
MODELL\U0009700	2015-09-28	09:18	
MODELL\U0000001	2015-09-30	18:40	
MODELL\U0000001	2015-09-30	18:40	
MODELL\U0000001	2015-09-30	18:40	

XREF: MODELL\U0009770 MODELL\U0009771 MODELL\U0009704 MODELL\U0009703 MODELL\U0009703 MODELL\U0009701 MODELL\U0009701 MODELL\U0009700 MODELL\U0009700 MODELL\U0000001 MODELL\U0000001 MODELL\U0000001