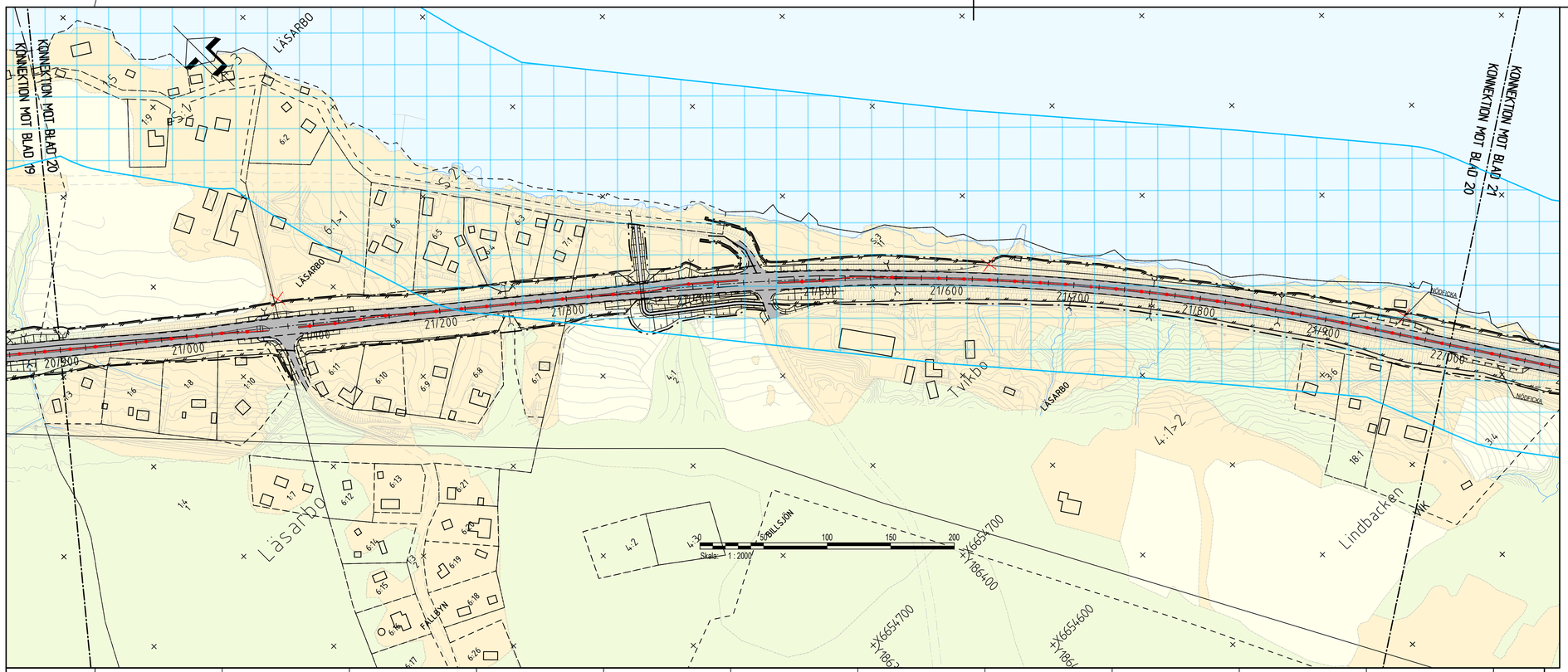

TECKENFÖRKLARING

BEFINTLIGT

- ÅKERMARK
- SKOGSMARK
- VATTEN
- TOMTMARK OCH ANNAN ÖPPEN MARK
- INDUSTRIOMRÅDE
- STRANDSKYDD
- RIKSINTRESSE KULTUR
- 121 FASTIGHETSGRÄNS & FASTIGHETSBETECKNING
- TRAKTGRÄNS
- BEFINTLIG VÄGKANT
- BEFINTLIG SPÅRMITT JÄRNVÄG
- FORNLÄMNING

PROJEKTERAT

- GRÄNS FÖR VÄGOMRÅDE
- GRÄNS MELLAN OLIKA TYPER AV MARKANSPRÅK
- OMBYGGD VÄG
- NY GÅNG- OCH CYKELVÄG
- VÄGSLÄNT
- VÄGKANT OMBYGGD VÄG
- VÄGKANT NY GC-VÄG
- BULLERSKYDDSPLANK
- VILTSTÄNGSEL
- VÄGRÄCKE
- MITTRÄCKE
- 1/200 NY VÄGMITT MED MARKERING VAR 20:e METER
- NY TRUMMA/TRUMFÖRLÄNGNING
- BUSSHÅLLPLATS
- VÄGKANT ENSKILD VÄG
- VÄGANSLUTNING TILL ALLMÄN VÄG SOM FÖRESLÅS STÄNGAS

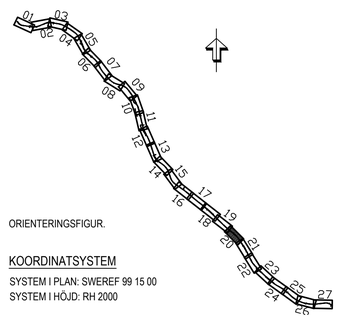

ORIENTERINGSFIGUR.

KOORDINATSYSTEM

SYSTEM I PLAN: SWEREF 99 15 00
SYSTEM I HÖJD: RH 2000

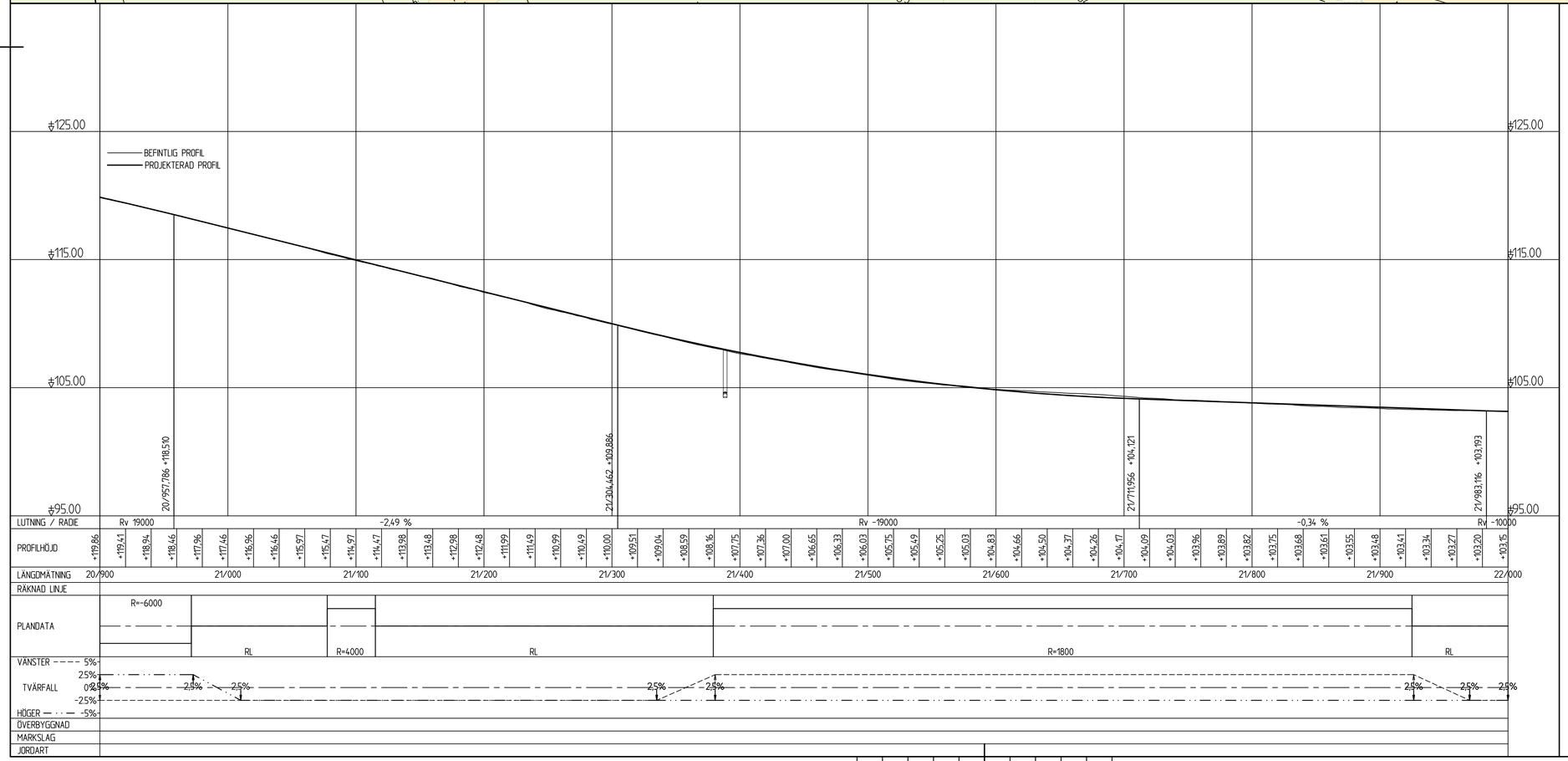

TYP AV PLAN	VÄGPLAN
GRANSKNINGSSTATUS / SYFFTE	
HANDLINGSTYP	SAMRÅDSHANDLING
DATUM	2021-04-12
LEVERANS / ÄNDRINGS-PM	
OBJEKT	VÄG 66 SMEDJEBACKEN-U LÄNSGRÄNS
DELOMRÅDE / BANDEL	SMEDJEBACKEN-U LÄNSGRÄNS
ANLÄGGNINGDEL	VÄG 66
OBJEKTNUMMER / KM	165422
KONSTRUKTIONSNUMMER	
BESTÄLLARE	TRAFIKVERKET
LEVERANTÖR	AFRY
SKAPAD AV	J.ÅKERSTRÖM
UPPDRAGSNUMMER	774770
GODKÄND AV	M.PALAGE
AVDELNING	INFRA
RITNINGSTYP	PLANRITNING
TEKNIKOMRÅDE / INNEHÅLL	T VÄGUTFORMNING OCH TRAFIK
BESKRIVNING	KM 20/900 - 22/000
SKALA	1:2000 1:200
FORMAT	A1
FÖRVALTNINGSNUMMER	
RITNINGSNUMMER	1 00 T 05 20
BLAD	
NÄSTA BLAD	
BET	

PLO: 2021-05-21 14:08 X:\1-PRJ\SE\774770 - VÄG 66 SMEDJEBACKEN_U LÄNSGRÄNS\FASTPRIS\UPPDRAG 50441202_CAD\1\T\RITDEF\100T0520.DWG ÅKERSTRÖM, JAN