



TECKENFÖRKLARING

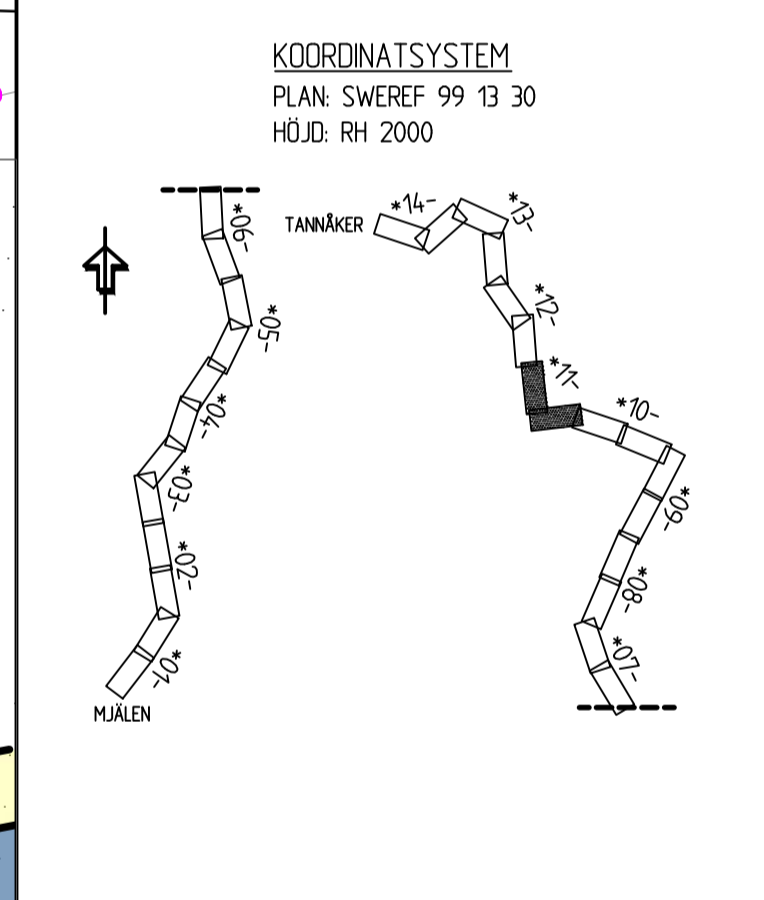
MARKANSPRÅK	GRÄNS FÖR VÄGOMRÅDE
	AVGRÄNSNING MELLAN OLIKA TYPER AV MARKANSPRÅK
V	NYTT VÄGOMRÅDE MED VÄGRÄTT
Vi	NYTT VÄGOMRÅDE MED INSKRÄNKT VÄGRÄTT
Vi1	INSKRÄNKT VÄGRÄTT FÖR VÄGSLANT
Vi2	INSKRÄNKT VÄGRÄTT FÖR DAGVATTENLEDNING
Vi3	INSKRÄNKT VÄGRÄTT FÖR DRIFT AV VÄGRUMMA SAMT RENSNING AV ANSLUTANDE DIKE
T	TILLFÄLLIG NYTTJÄNDERÄTT SAMTLIGA TILLFÄLLIGA NYTTJÄNDERÄTTER GÄLLER TILL GODKÄND SLUTBESKUTNING OCH 6 MÅNADER FRAMÖVER
T1	TILLFÄLLIG NYTTJÄNDERÄTT/ARBETSOMRÅDE FÖR UPPLAG AV JORDMASSOR OCH BYGGTRAFIK/ARBETSMASKINER
T2	TILLFÄLLIG NYTTJÄNDERÄTT FÖR TRAFIK UNDER BYGGTIDEN
T3	TILLFÄLLIG NYTTJÄNDERÄTT FÖR TERRÄNG-MODELLERING
T4	TILLFÄLLIG NYTTJÄNDERÄTT FÖR OMGRÄVNING DIKE

INSKRÄNKT DRIFT AV VÄG
GÅNG- OCH CYKELVÄGEN KOMMER EJ ATT VINTERVÄGHÅLLAS

VERKSAMHETER/ÅTGÄRDER SOM UNDTANTAS FRÅN FÖRBUJ ENLIGT MILJÖBALKEN
UNDTAGEN GÄLLER HELA PLANEN
FÖRBUDEN I 7:11 2 ST. MB GÄLLER EJ BYGGANDE AV ALLMÄN VÄG
FÖRBUDEN I 7:15 MB GÄLLER INTE BYGGANDE AV ALLMÄN VÄG
SKYLDIGHETEN ATT GÖRA ANMÄLAN FÖR SAMRÅD ENLIGT 12:6 MB
GÄLLER INTE FÖR DE VERKSAMHETER OCH ÅTGÄRDER SOM BEHOVS FÖR ATT BYGGA VÄGEN OCH SOM FASTSTÄLLS OCH INGÅR I VÄGOMRÅDE FÖR ALLMÄN VÄG ELLER OMRÅDE FÖR TILLFÄLLIG NYTTJÄNDERÄTT

ÖVRIGA BETECKNINGAR PÅ PLANKARTAN

0,750	NY VÄG, VÄGBANEKANTER MED
+0,0	LÄNGDMÄTNING OCH HÖJDSÄTTNING
●●●●●	BIOTOPSKYDD
—	STRANDSKYDD
—	NY STÖDMUR
—	NYTT VÄGRÄCKE
—	NYTT GC-RÄCKE
—	TRAKTGRÄNS
—	FASTIGHETSGRÄNS
—	KONNEKTIONSLINJE



VÄGPLAN

GRANSKNINGSSTATUS / SYFTE

HANDLINGSTYP
GRANSKNINGSHANDLING

DATUM
2022-11-01

LEVERANS / ÄNDRINGS-PM

OBJEKT
**VÄG 555, GC-VÄG
DELEN MJÄLEN-TANNÅKER**

DELOMRÅDE / BANDEL
1 MJÄLEN-TANNÅKER

ANLÄGGNINGSDDEL
01 VÄG 555

OBJEKTSNUMMER / KM
174190

KONSTRUKTIONSNUMMER

BESTÄLLARE
TRAFIKVERKET

LEVERANTÖR
SWECO

SKAPAD AV
SEVAWH

UPPRAGSNUMMER
13002521

GODKÄND AV
SEENIC

AVDELNING

RITNINGSTYP
PLANKARTA

TEKNIKOMRÅDE / INNEHÅLL
VÄGUTFORMNING OCH TRAFIK

BESKRIVNING
KM 18/970 - 19/310
KM 19/310 - 19/630

SKALA
1:500

FORMAT
A1

FÖRVALTNINGSNUMMER

RITNINGSNUMMER
1 01 T 02 11

BLAD

NÄSTA BLAD

BET

2022-09-01 08:32	MJÄLEN_V000000001
2022-09-01 08:32	MJÄLEN_V000000002
2022-09-01 08:32	MJÄLEN_V000000003
2022-09-01 08:32	MJÄLEN_V000000004
2022-09-01 08:32	MJÄLEN_V000000005
2022-09-01 08:32	MJÄLEN_V000000006
2022-09-01 08:32	MJÄLEN_V000000007
2022-09-01 08:32	MJÄLEN_V000000008
2022-09-01 08:32	MJÄLEN_V000000009
2022-09-01 08:32	MJÄLEN_V000000010
2022-09-01 08:32	MJÄLEN_V000000011
2022-09-01 08:32	MJÄLEN_V000000012
2022-09-01 08:32	MJÄLEN_V000000013
2022-09-01 08:32	MJÄLEN_V000000014
2022-09-01 08:32	MJÄLEN_V000000015
2022-09-01 08:32	MJÄLEN_V000000016
2022-09-01 08:32	MJÄLEN_V000000017
2022-09-01 08:32	MJÄLEN_V000000018
2022-09-01 08:32	MJÄLEN_V000000019
2022-09-01 08:32	MJÄLEN_V000000020

Ritning: S:\Uteckning VÄG\PROJEKT\174190_1\174190_01\174190_01_01\174190_01_01_01\174190_01_01_01_01.dwg
 Skapad av: SEVAWH
 Godkänd av: SEENIC
 Datum: 2022-09-01 08:32

TECKENFÖRKLARING

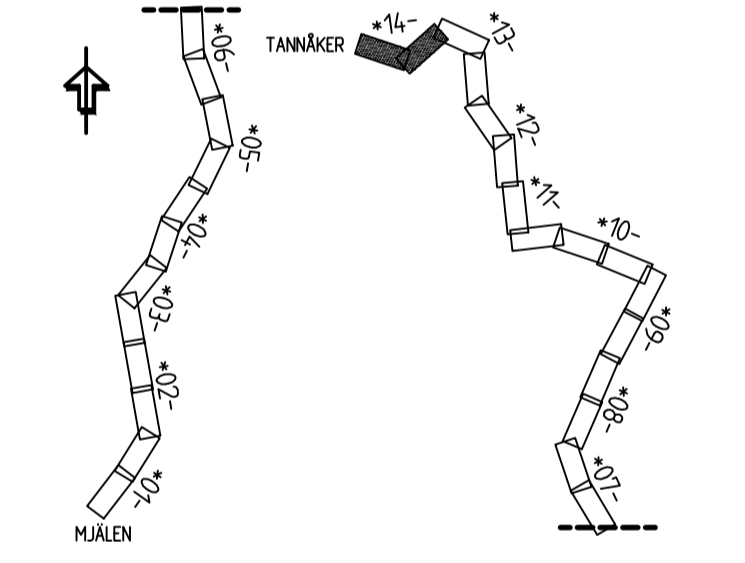
- MARKANSPRÅK
- GRÄNS FÖR VÄGOMRÅDE
 - - - AVGRÄNSNING MELLAN OliKA TYPER AV MARKANSPRÅK
 - V NYTT VÄGOMRÅDE MED VÄGRÄTT
 - Vi NYTT VÄGOMRÅDE MED INSKRÄNKT VÄGRÄTT
 - Vi1 INSKRÄNKT VÄGRÄTT FÖR VÄGSLANT
 - Vi2 INSKRÄNKT VÄGRÄTT FÖR DAGVATTENLEDNING
 - Vi3 INSKRÄNKT VÄGRÄTT FÖR DRIFT AV VÄGTRUMMA SAMT RENSNING AV ANSLUTANDE DIKE
 - T TILFÄLLIG NYTTJÄNDERÄTT
 - T1 TILFÄLLIG NYTTJÄNDERÄTT/ARBETSOMRÅDE FÖR UPPLAG AV JORDMASSOR OCH BYGGTRAFIK/ARBETSMASKINER
 - T2 TILFÄLLIG NYTTJÄNDERÄTT FÖR TRAFIK UNDER BYGGTIDEN
 - T3 TILFÄLLIG NYTTJÄNDERÄTT FÖR TERRÄNG-MODELLERING
 - T4 TILFÄLLIG NYTTJÄNDERÄTT FÖR OMRÄVNING DIKE

INSKRÄNKT DRIFT AV VÄG
GÅNG- OCH CYKELVÄGEN KOMMER EJ ATT VINTERVÄGHÅLLAS

VERKSAMHETER/ÅTGÄRDER SOM UNDANTAS FRÅN FÖRBUD ENLIGT MILJÖBALKEN
UNDANTAGEN GÄLLER HELA PLANEN
FÖRBUDEN I 7:11 2 ST. MB GÄLLER EJ BYGGANDE AV ALLMÄN VÄG
FÖRBUDEN I 7:15 MB GÄLLER INTE BYGGANDE AV ALLMÄN VÄG
SKYDDIGHETEN ATT GÖRA ANMÄLAN FÖR SAMRÅD ENLIGT 12:6 MB
GÄLLER INTE FÖR DE VERKSAMHETER OCH ÅTGÄRDER SOM BEHOVS
FÖR ATT BYGGA VÄGEN OCH SOM FASTSTÄLLS OCH INGÅR I
VÄGOMRÅDE FÖR ALLMÄN VÄG ELLER OMRÅDE FÖR TILFÄLLIG
NYTTJÄNDERÄTT


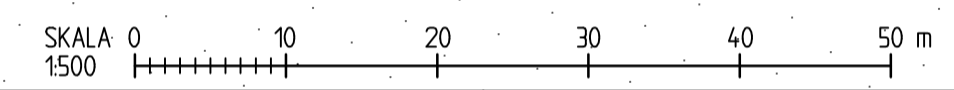
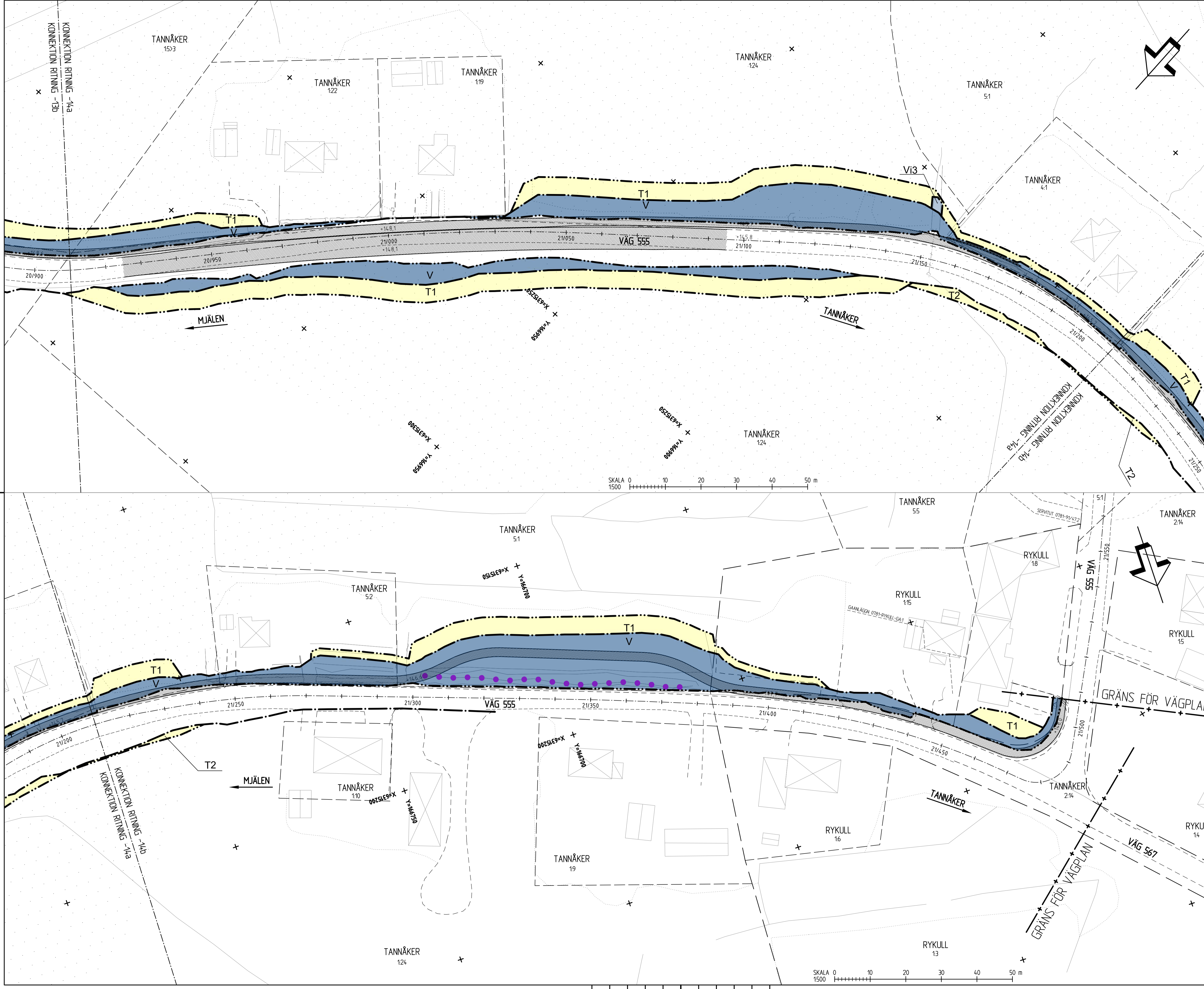
- ÖVRIGA BETECKNINGAR PÅ PLANKARTAN
- 0/100 NY VÄG, VÄGBANEKANTER MED LÄNGDMÄTNING OCH HÖJDSÄTTNING
 - +0,0 LÄNGDMÄTNING OCH HÖJDSÄTTNING
 - BIOTOPSKYDD
 - STRANDSKYDD
 - NY STÖDMUR
 - NYTT VÄGRÄCKE
 - NYTT GC-RÄCKE
 - TRAKTGRÄNS
 - FASTIGHETSGRÄNS
 - KONNEKTIONSLINJE

KOORDINATSYSTEM
PLAN: SWEREF 99 13 30
HÖJD: RH 2000



VÄGPLAN
GRANSKNINGSTATUS / SYFTE
HANDLINGSTYP
GRANSKNINGSHANDLING

GRANSKNINGSSTATUS / SYFTE	HANDLINGSTYP
GRANSKNINGSHANDLING	GRANSKNINGSHANDLING
DATUM 2022-11-01	LEVERANS / ÄNDRINGSPM
OBJEKT VÄG 555, GC-VÄG DELEN MJÄLEN-TANNÅKER	
DELOMRÅDE / BANDEL 1 MJÄLEN-TANNÅKER	
ANLÄGGNINGSDEL 01 VÄG 555	
OBJEKTNUMMER / KM 174190	KONSTRUKTIONSNUMMER
BESTÄLLARE SEVAWH	LEVERANTÖR SWECO
SKAPAD AV SEVAWH	UPPDRAGSNUMMER 13002521
GODKÄND AV SEENIC	AVDELNING
RITNINGSTYP PLANKARTA	TEKNIKOMRÅDE / INNEHÅLL VÄGUTFORMNING OCH TRAFIK
BESKRIVNING KM 20/910 - 21/210 KM 21/210 - 21/508	
SKALA 1:500	FORMAT A1
RITNINGSNUMMER 1 01 T 02 14	FÖRVALTNINGSNUMMER
	BLAD
	NÄSTA BLAD
	BET



2022-09-01 14:02 2022-09-08 15:22 2022-09-14 15:17 2022-09-14 15:17 2022-09-14 15:17 2022-09-14 15:17 2022-09-14 15:17 2022-09-14 15:17	MJÄLEN VÄG 555
2022-09-01 14:02 2022-09-08 15:22 2022-09-14 15:17 2022-09-14 15:17 2022-09-14 15:17 2022-09-14 15:17 2022-09-14 15:17 2022-09-14 15:17	MJÄLEN VÄG 555
2022-09-01 14:02 2022-09-08 15:22 2022-09-14 15:17 2022-09-14 15:17 2022-09-14 15:17 2022-09-14 15:17 2022-09-14 15:17 2022-09-14 15:17	MJÄLEN VÄG 555
2022-09-01 14:02 2022-09-08 15:22 2022-09-14 15:17 2022-09-14 15:17 2022-09-14 15:17 2022-09-14 15:17 2022-09-14 15:17 2022-09-14 15:17	MJÄLEN VÄG 555
2022-09-01 14:02 2022-09-08 15:22 2022-09-14 15:17 2022-09-14 15:17 2022-09-14 15:17 2022-09-14 15:17 2022-09-14 15:17 2022-09-14 15:17	MJÄLEN VÄG 555

Planing & Utvärdering VÄG 555, GC-VÄG, DELEN MJÄLEN-TANNÅKER, VÄGOMRÅDE 01 VÄG 555, Uppdragsnummer: 13002521