

KOORDINATSYSTEM

KOORDINATSYSTEM I PLAN SWEREF: 99 18 00
 KOORDINATSYSTEM I HÖJD RH 2000

MARKANSPRÅK

- V NYTT VÄGOMRÅDE MED VÄGRÄTT
- V2 NYTT VÄGOMRÅDE MED VÄGRÄTT DÄR BEFINTLIG DETALJPLAN PÅVERKAS
- T TILFÄLLIG NYTTJÄNDERÄTT GÄLLER FRÅN BYGGSTART TILL 2 MÅNADER EFTER GODKÄND SLUTBESKTNING

T1 - FÖR ARBETSOMRÅDE OCH BYGGVÄG
 T2 - FÖR ETABLERINGSYTA, MATERIALLAGER SAMT Fyllnadsmassor som ÅTERANVÄNS I PROJEKTET
 T3 - FÖR ARBETE MED FÖRLÄNGNING/ NY TRUMMA

GRÄNS FÖR VÄGOMRÅDE
 AVGRÄNSNING MELLAN OLKA TYPER AV MARKANSPRÅK

SKYDDSGÄRDER OCH FÖRSIKTIGHETSMÅTT

MARKERING ELLER AVGRÄNSNING AV SKYDDSGÄRDER OCH FÖRSIKTIGHETSMÅTT

- SKYDDSGÄRDENS HÖJD AVSER KRONET I FÖRHÅLLANDE TILL NÄRMSTA KÖRFÄLTETS VÄGMITT
- SK1 - BULLERSKYDDSVALL INOM VÄGOMRÅDET
- SK2 - BULLERSKYDDSKÄRM INOM VÄGOMRÅDET
- SK3 - FÄRRT
- SK4 - PASSAGE FÖR STORA DAGGDJUR
- SK5 - PASSAGE FÖR MEDELSTORA DAGGDJUR
- SK6 - VILTUTÖPP
- SK7 - GRIND
- SK8 - FASADÄTGÄRDER
- SK9 - SKYDDAD UTEPLATS

ALLA TRUMMOR SKA KONSTRUERAS SÅ DE INTE UTGÖR VÄNDRINGSHINDER
 VERKSAMHET/ÄTGÄRDER SOM UNDANTAS FRÅN FÖRBUD ENLIGT MILJÖBALKEN GÄLLER HELA PLANEN

FÖRBUD SOM AVSER VERKSAMHET ELLER ÄTGÄRD INOM GENERELLT BIOTOPSKYDDSRÅDE (7:11 ZST MB) GÄLLER INTE BYGGANDE AV ALLMÄN VÄG/JÄRNVÄG

FÖRBUD MOT ÄTGÄRDER INOM STRANDSKYDDSRÅDE (7:15 MB) GÄLLER INTE BYGGANDE AV ALLMÄN VÄG/JÄRNVÄG

SKYDDIGHET ATT GÖRA ANMÄLAN FÖR SAMRÅD ENLIGT 12:6 MILJÖBALKEN GÄLLER INTE FÖR DE VERKSAMHETER OCH ÄTGÄRDER SOM BEHOVS FÖR ATT BYGGA VÄGEN OCH SOM FASTSTÄLLS OCH INGÅR I VÄGOMRÅDE FÖR ALLMÄN VÄG ELLER OMRÅDE FÖR TILFÄLLIG NYTTJÄNDERÄTT

ÖVRIGA BETECKNINGAR PÅ PLANKARTAN

- BEFINTLIGT TOLKAT VÄGOMRÅDE
- BEFINTLIGA FASTIGHETSGRÄNSER
- BEFINTLIGA TRAKTGRÄNSER
- BEFINTLIG SERVIDUT
- BEFINTLIG LEDNINGSRÄTT
- DETALJPLANEGRÄNS
- BIOTOPSKYDD

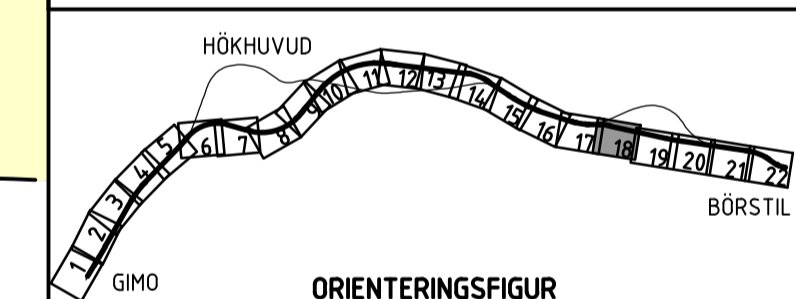
+00.0 RÄKNAD LINJE MED LÄNGDMÄTNING OCH HÖJSÄTTNING
 0/000

NY VÄGKANT
 12:2 FASTIGHETSBECKENING

NYTT VÄGRÄCKE
 NYTT MITTRÄCKE
 NYTT VILTSTÄNGSEL

STRANDSKYDD

INDRAGNING AV VÄG FRÅN ALLMÄN UNDERHÅLL



UTFORMNING AV PLANFÖRSLAG

TYP AV PLAN VÄGPLAN

GRANSKNINGSSTATUS / SYFTE

HANDLINGSTYP SAMRÅDSHANDLING

DATUM 2023-11-23 LEVERANS / ÄNDRINGS-PM

OBJEKT VÄG 288 GIMO-BÖRSTIL

DELOMRÅDE / BANDEL 2 GIMO-BÖRSTIL

ANLÄGGNINGSDDEL 01 VÄG 288

OBJEKTSNUMMER / KM 880007 KONSTRUKTIONNUMMER

BESTÄLLARE TRAFIKVERKET LEVERANTÖR SWECO

SKAPAD AV M ANDERSSON UPPDRAGSNUMMER 12706571

GODKÄND AV J SADI AVDELNING CIVIL

RITNINGSTYP PLANRITNING

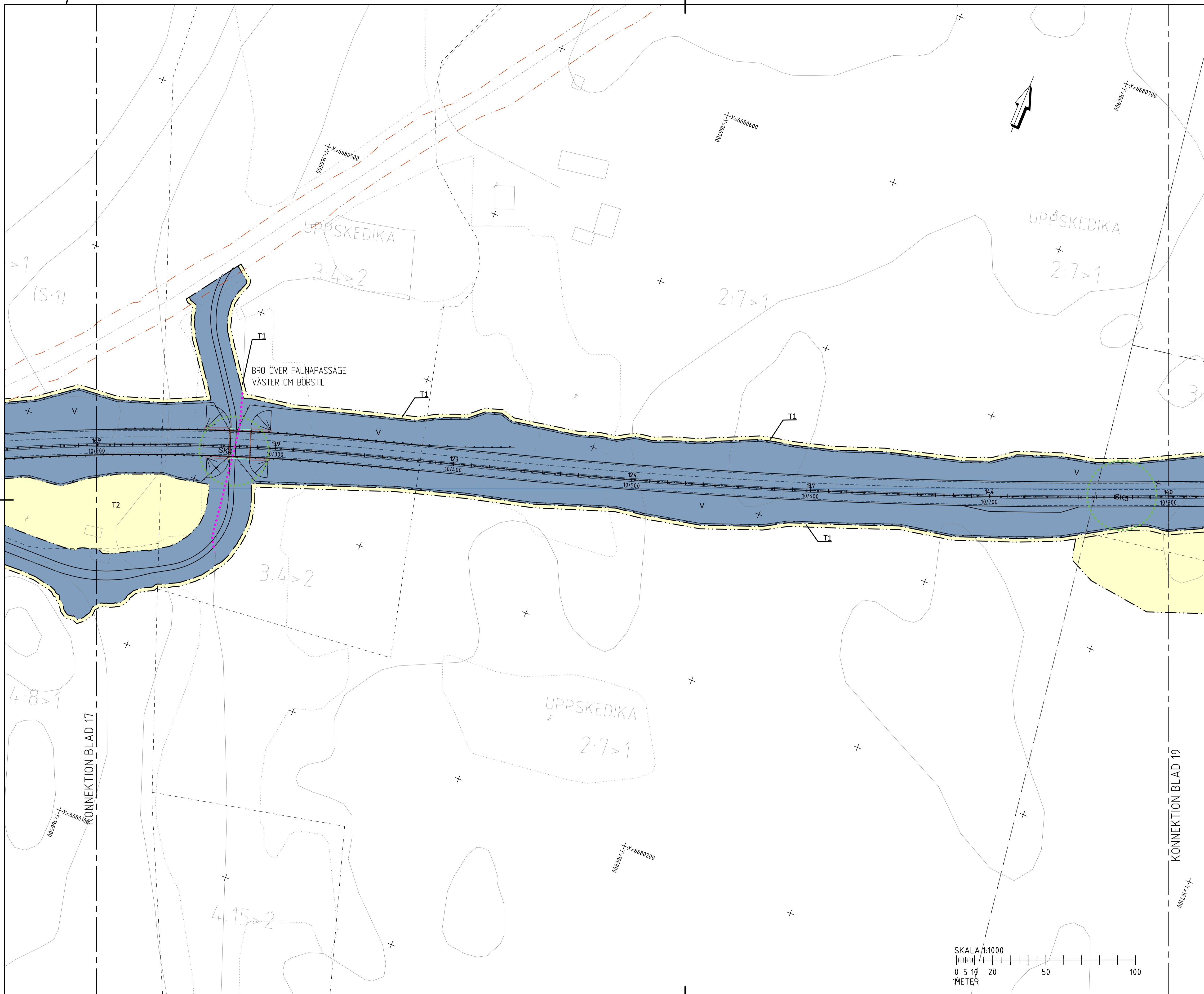
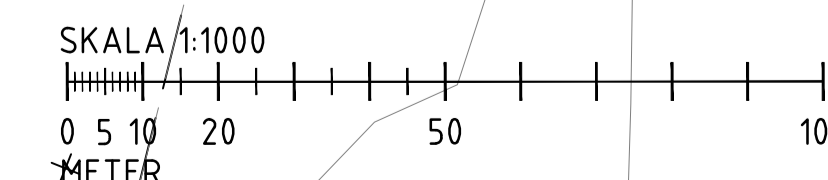
TEKNIKOMRÅDE / INNEHÅLL VÄGUTFORMNING OCH TRAFIK

BESKRIVNING PLANKARTA

KM 10/200 - 10/800

SKALA 1:1000 FORMAT A1 FÖRVALTNINGSNUMMER

RITNINGNUMMER 201T0218 BLAD 18 NÄSTA BLAD 19 BET



REF: MÖBELLN_20170016 2023-02-01 08:27:36

MÖBELLN_20170017 2023-02-01 08:27:36

MÖBELLN_20170018 2023-02-01 08:27:36

MÖBELLN_20170019 2023-02-01 08:27:36

MÖBELLN_20170020 2023-02-01 08:27:36

MÖBELLN_20170021 2023-02-01 08:27:36

MÖBELLN_20170022 2023-02-01 08:27:36

MÖBELLN_20170023 2023-02-01 08:27:36

MÖBELLN_20170024 2023-02-01 08:27:36

MÖBELLN_20170025 2023-02-01 08:27:36

MÖBELLN_20170026 2023-02-01 08:27:36

MÖBELLN_20170027 2023-02-01 08:27:36

MÖBELLN_20170028 2023-02-01 08:27:36

MÖBELLN_20170029 2023-02-01 08:27:36

MÖBELLN_20170030 2023-02-01 08:27:36

MÖBELLN_20170031 2023-02-01 08:27:36

MÖBELLN_20170032 2023-02-01 08:27:36

MÖBELLN_20170033 2023-02-01 08:27:36

MÖBELLN_20170034 2023-02-01 08:27:36

KONNEKTION BLAD 19

006591 X=6680100

006591 X=6680200

