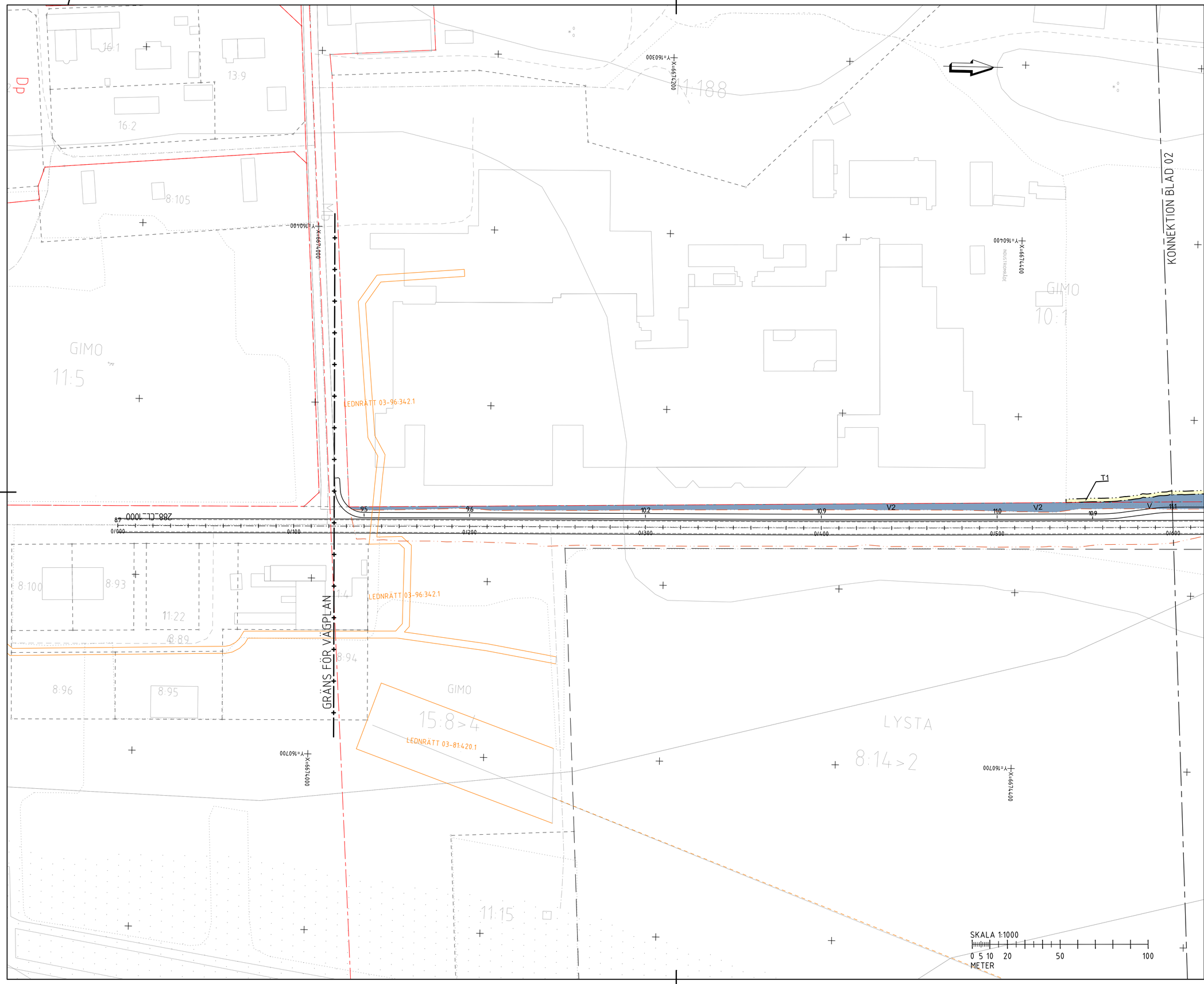


## KOORDINATSYSTEM

KOORDINATSYSTEM I PLAN: SWEREF: 99 18 00
KOORDINATSYSTEM I HÖJD: RH 2000

## MARKANSPRÅK

- V — NYTT VÄGOMRÅDE MED VÄGRÄTT
- V2 — NYTT VÄGOMRÅDE MED VÄGRÄTT DÄR BFINTLIG DETALJPLAN PÅVERKAS
- T — TILLFÄLLIG NYTTJANDERÄTT GÄLLER FRÅN BYGGSTART TILL 2 MÅNADER EFTER GODKÄND SLUTBESKTNING

T1 - FÖR ARBETSOMRÅDE OCH BYGGVÄG
T2 - FÖR ETABLERINGSYTA, MATERIALLAGER SAMT FYLLNADSMASSOR SOM ÅTERANVÄNDS I PROJEKTET
T3 - FÖR ARBETE MED FÖRLÄNGNING/NY TRUMMA.

- GRÄNS FÖR VÄGOMRÅDE
- AVGRÄNSNING MELLAN OLIKA TYPER AV MARKANSPÅRK

## SKYDDSÅTGÄRDER OCH FÖRSIKTIGHETSMÅTT

- MARKERING ELLER AVGRÄNSNING AV SKYDDSÅTGÄRDER OCH FÖRSIKTIGHETSMÅTT

SKYDDSÅTGÄRDENS HÖJD AVSER KRÖNET I FÖRHÅLLANDE TILL NÄRMSTA KÖRLFÄLTS VÄGMITT
SK1 - BULLERSKYDDSVALL INOM VÄGOMRÅDET
SK2 - BULLERSKYDDSSKÄRM INOM VÄGOMRÅDET
SK3 - FÄRIST
SK4 - PASSAGE FÖR STORA DÄGGDJUR
SK5 - PASSAGE FÖR MEDELSTORA DÄGGDJUR
SK6 - VILTUTHOPP
SK7 - GRIND
SK8 - FASADÅTGÄRDER
SK9 - SKYDDAD UTEPLATS
ALLA TRUMMOR SKA KONSTRUERAS SÅ DE INTE UTGÖR VANDRINGSHINDER

## VERKSAMHET/ÅTGÄRDER SOM UNDANTAS FRÅN FÖRBUD ENLIGT MILJÖBALKEN GÄLLER HELA PLANEN

- FÖRBUD SOM AVSER VERKSAMHET ELLER ÅTGÄRD INOM GENERELLT BIOTOPSKYDDSOMRÅDE (7:11 2ST MB) GÄLLER INTE BYGGANDE AV ALLMÄN VÄG/JÄRNVÄG
- FÖRBUD MOT ÅTGÄRDER INOM STRANDSKYDDSOMRÅDE (7:15 MB) GÄLLER INTE BYGGANDE AV ALLMÄN VÄG/JÄRNVÄG
- SKYLDIGHET ATT GÖRA ANMÄLAN FÖR SAMRÅD ENLIGT 12:6 MILJÖBALKEN GÄLLER INTE FÖR DE VERKSAMHETER OCH ÅTGÄRDER SOM BEHÖVS FÖR ATT BYGGA VÄGEN OCH SOM FASTSTÄLLS OCH INGÅR I VÄGOMRÅDE FÖR ALLMÄN VÄG ELLER OMRÅDE FÖR TILLFÄLLIG NYTTANDERÄTT

## ÖVRIGA BETECKNINGAR PÅ PLANKARTAN

- BEFINTLIGT TOLKAT VÄGOMRÅDE
- BEFINTLIGA FASTIGHETSGRÄNSER
- BEFINTLIGA TRAKTGRÄNSER
- BEFINTLIG SERVITUT
- BEFINTLIG LEDNINGSRÄTT
- DETALJPLANEGRÄNS
- BIOTOPSKYDD
- +00.0 / 0/000 — RÄKNAD LINJE MED LÄNGDMÄTNING OCH HÖJDSÄTTNING
- NY VÄGKANT
- 12:2 — FASTIGHETSBETECKNING
- NYTT VÄGRÄCKE
- NYTT MITTRÄCKE
- NYTT VILTSTÄNGSEL
- STRANDSKYDD
- INDRAGNING AV VÄG FRÅN ALLMÄNT UNDRHÅLL

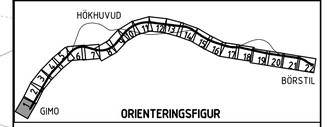


ORIENTERINGSFIGUR

UTFORMNING AV PLANFÖRSLAG

TYP AV PLAN: VÄGPLAN

GRANSKNINGSSTATUS / SYFTE:

HANDLINGSTYP: SAMRÅDSHANDLING

DATUM: 2023-11-23
LEVERANS / ÄNDRINGS-PM:

OBJEKT: VÄG 288 GIMO-BÖRSTIL

DELOMRÅDE / BANDEL: 2 GIMO-BÖRSTIL

ANLÄGGNINGSDEL: 01 VÄG 288

OBJEKTNUMMER / KM: 880007
KONSTRUKTIONSNUMMER:

BESTÄLLARE: TRAFIKVERKET
LEVERANTÖR: SWECO

SKAPAD AV: M ANDERSSON
UPPDRAGSNUMMER: 12706571

GODKÄND AV: J SADI
AVDELNING: CIVIL

RITNINGSTYP: PLANRITNING

TEKNIKOMRÅDE / INNEHÅLL: VÄGUTFORMNING OCH TRAFIK

BESKRIVNING:
PLANKARTA
KM 0/123 - 0/600
GÅNG-OCH CYKELVÄG

SKALA: 1:1000
FORMAT: A1
FÖRVALTNINGSNUMMER:

RITNINGSNUMMER: 201T0201
BLAD: 01
NÄSTA BLAD: 02
BET:

Ritmall: L:\SABES\SMALL\RITN_LPP-2V1-Utfört\201T0201.dwg Skapat av: Bjärnsen, Kent 2023-12-05 13:01

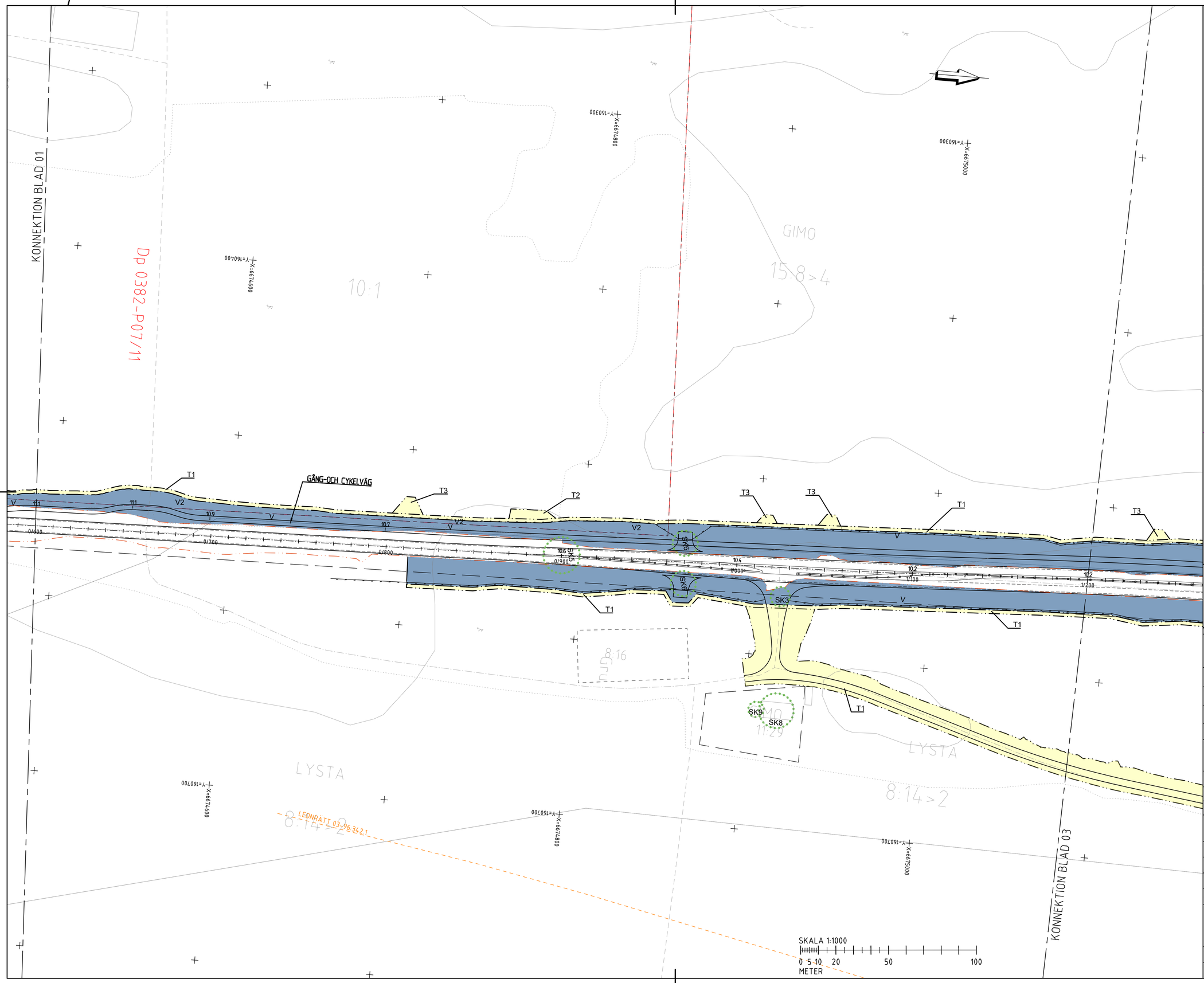


## KOORDINATSYSTEM

KOORDINATSYSTEM I PLAN: SWEREF: 99 18 00
KOORDINATSYSTEM I HÖJD: RH 2000

## MARKANSPRÅK

V — NYTT VÄGOMRÅDE MED VÄGRÄTT

V2 — NYTT VÄGOMRÅDE MED VÄGRÄTT DÄR BFINTLIG DETALJPLAN PÅVERKAS

T — TILLFÄLLIG NYTTJANDERÄTT GÄLLER FRÅN BYGGSTART TILL 2 MÅNADER EFTER GODKÄND SLUTBESKTNING

T1 - FÖR ARBETSOMRÅDE OCH BYGGVÄG
T2 - FÖR ETABLERINGSYTA, MATERIALLAGER SAMT FYLLNADSMASSOR SOM ÅTERANVÄNDS I PROJEKTET
T3 - FÖR ARBETE MED FÖRLÄNGNING/NY TRUMMA.

GRÄNS FÖR VÄGOMRÅDE

AVGRÄNSNING MELLAN OLIKA TYPER AV MARKANSPÅRK

## SKYDDSÅTGÄRDER OCH FÖRSIKTIGHETSMÅTT

MARKERING ELLER AVGRÄNSNING AV SKYDDSÅTGÄRDER OCH FÖRSIKTIGHETSMÅTT

SKYDDSÅTGÄRDENS HÖJD AVSER KRONET I FÖRHÅLLANDE TILL NÄRMSTA KÖRFÄLTS VÄGMITT
SK1 - BULLERSKYDDSVALL INOM VÄGOMRÅDET
SK2 - BULLERSKYDDSSKÄRM INOM VÄGOMRÅDET
SK3 - FÄRIST
SK4 - PASSAGE FÖR STORA DÄGGDJUR
SK5 - PASSAGE FÖR MEDELSTORA DÄGGDJUR
SK6 - VILTUTHOPP
SK7 - GRIND
SK8 - FASADÅTGÄRDER
SK9 - SKYDDAD UTEPLATS

ALLA TRUMMOR SKA KONSTRUERAS SÅ DE INTE UTGÖR VANDRINGSHINDER

## VERKSAMHET/ÅTGÄRDER SOM UNDANTAS FRÅN FÖRBUD ENLIGT MILJÖBALKEN GÄLLER HELA PLANEN

- FÖRBUD SOM AVSER VERKSAMHET ELLER ÅTGÄRD INOM GENERELLT BIOTOPSKYDDSOMRÅDE (7:11 2ST MB) GÄLLER INTE BYGGANDE AV ALLMÄN VÄG/JÄRNVÄG
- FÖRBUD MOT ÅTGÄRDER INOM STRANDSKYDDSOMRÅDE (7:15 MB) GÄLLER INTE BYGGANDE AV ALLMÄN VÄG/JÄRNVÄG
- SKYLDIGHET ATT GÖRA ANMÄLAN FÖR SAMRÅD ENLIGT 12:6 MILJÖBALKEN GÄLLER INTE FÖR DE VERKSAMHETER OCH ÅTGÄRDER SOM BEHÖVS FÖR ATT BYGGA VÄGEN OCH SOM FASTSTÄLLS OCH INGÅR I VÄGOMRÅDE FÖR ALLMÄN VÄG ELLER OMRÅDE FÖR TILLFÄLLIG NYTTANDERÄTT

## ÖVRIGA BETECKNINGAR PÅ PLANKARTAN

BEFINTLIGT TOLKAT VÄGOMRÅDE
BEFINTLIGA FASTIGHETSGRÄNSER
BEFINTLIGA TRAKTGRÄNSER
BEFINTLIG SERVITUT
BEFINTLIG LEDNINGSRÄTT
DETALJPLANEGRÄNS
BIOTOPSKYDD
+00.0 / 0/000 — RÄKNAD LINJE MED LÄNGDMÄTNING OCH HÖJDSÄTTNING
NY VÄGKANT
12:2 — FASTIGHETSBETECKNING
NYTT VÄGRÄCKE
NYTT MITTRÄCKE
NYTT VILTSTÄNGSEL
STRANDSKYDD
INDRAGNING AV VÄG FRÅN ALLMÄNT UNDRHÅLL

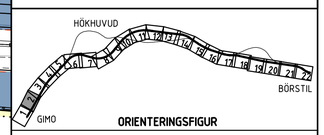


ORIENTERINGSFIGUR

UTFORMNING AV PLANFÖRSLAG

TYP AV PLAN: VÄGPLAN

GRANSKNINGSSTATUS / SYFTE:

HANDLINGSTYP: SAMRÅDSHANDLING

DATUM: 2023-11-23
LEVERANS / ÄNDRINGS-PM:

OBJEKT: VÄG 288 GIMO-BÖRSTIL

DELOMRÅDE / BANDEL: 2 GIMO-BÖRSTIL
ANLÄGGNINGSDEL: 01 VÄG 288
OBJEKTNUMMER / KM: 880007
KONSTRUKTIONSNUMMER:

BESTÄLLARE: TRAFIKVERKET
LEVERANTÖR: SWECO

SKAPAD AV: M ANDERSSON
UPPDRAGSNUMMER: 12706571
GODKÄND AV: J SADI
AVDELNING: CIVIL

RITNINGSTYP: PLANRITNING
TEKNIKOMRÅDE / INNEHÅLL: VÄGUTFORMNING OCH TRAFIK
BESKRIVNING: PLANKARTA KM 0/600 - 1/200

SKALA: 1:1000
FORMAT: A1
FÖRVALTNINGSNUMMER:
RITNINGSNUMMER: 201T0202
BLAD: 02
NÄSTA BLAD: 03
BET:

Ritning: 1:1.5x882.13mX18_JRTN1.LVP\v21\Miljöar\201T0202.dwg Skapad av: Björkman, Kent 2023-12-04 17:38

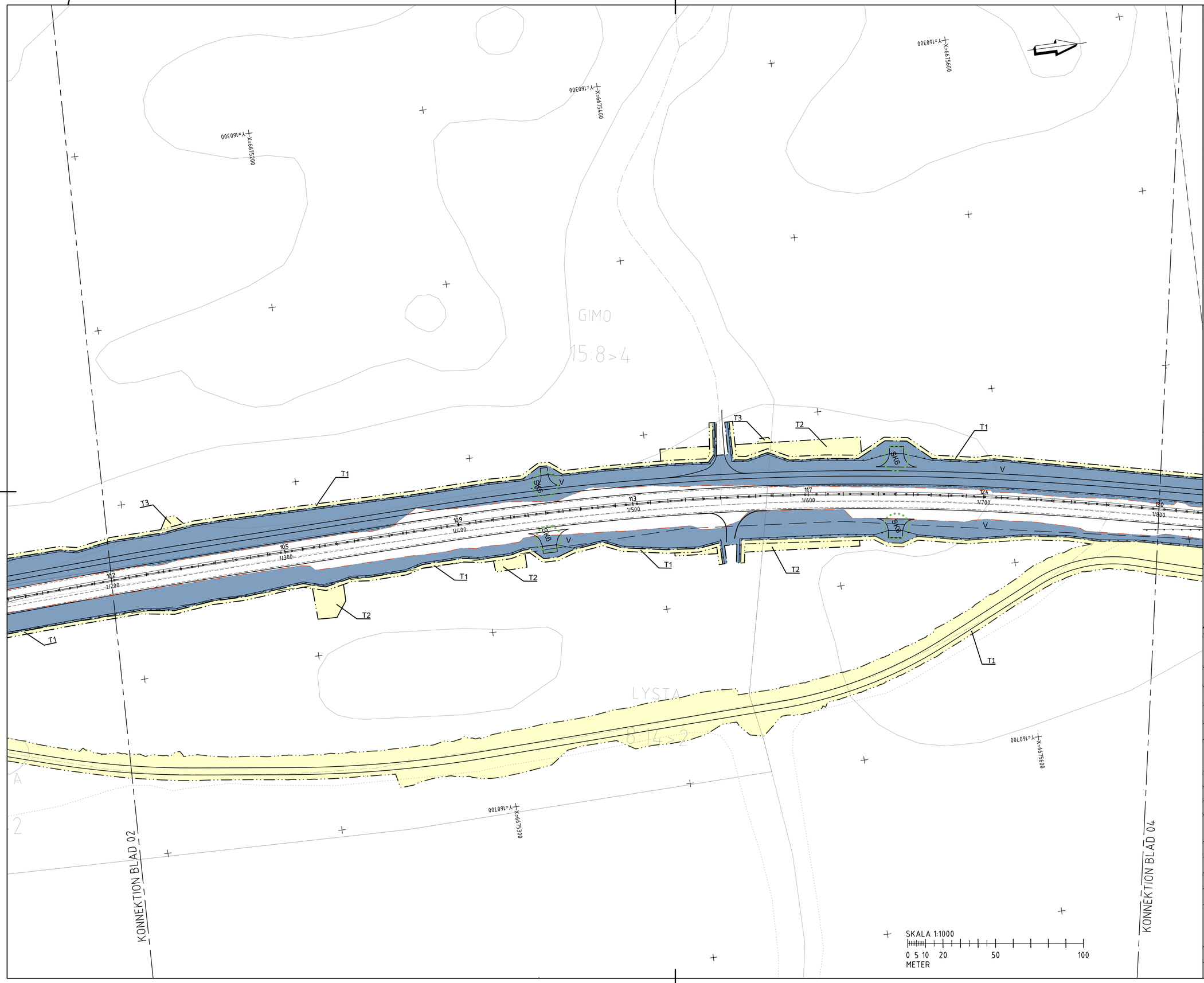


# KOORDINATSYSTEM

KOORDINATSYSTEM I PLAN: SWEREF: 99 18 00
KOORDINATSYSTEM I HÖJD: RH 2000

## MARKANSPRÅK

V — NYTT VÄGOMRÅDE MED VÄGRÄTT

V2 — NYTT VÄGOMRÅDE MED VÄGRÄTT DÄR BFINTLIG DETALJPLAN PÅVERKAS

T — TILLFÄLLIG NYTTJANDERÄTT GÄLLER FRÅN BYGGSTART TILL 2 MÅNADER EFTER GODKÄND SLUTBESKTNING

T1 - FÖR ARBETSOMRÅDE OCH BYGGVÄG
T2 - FÖR ETABLERINGSYTA, MATERIALLAGER SAMT FYLLNADSMASSOR SOM ÅTERANVÄNDS I PROJEKTET
T3 - FÖR ARBETE MED FÖRLÄNGNING/NY TRUMMA.

GRÄNS FÖR VÄGOMRÅDE

AVGRÄNSNING MELLAN OLIKA TYPER AV MARKANSPÅRK

## SKYDDSÅTGÄRDER OCH FÖRSIKTIGHETSMÅTT

MARKERING ELLER AVGRÄNSNING AV SKYDDSÅTGÄRDER OCH FÖRSIKTIGHETSMÅTT

SKYDDSÅTGÄRDENS HÖJD AVSER KRONET I FÖRHÅLLANDE TILL NÄRMSTA KÖRLFÄLTS VÄGMITT
SK1 - BULLERSKYDDSVALL INOM VÄGOMRÅDET
SK2 - BULLERSKYDDSSKÄRM INOM VÄGOMRÅDET
SK3 - FÄRIST
SK4 - PASSAGE FÖR STORA DÄGGDJUR
SK5 - PASSAGE FÖR MEDELSTORA DÄGGDJUR
SK6 - VILTUTHOPP
SK7 - GRIND
SK8 - FASADÅTGÄRDER
SK9 - SKYDDAD UTEPLATS

ALLA TRUMMOR SKA KONSTRUERAS SÅ DE INTE UTGÖR VANDRINGSHINDER

## VERKSAMHET/ÅTGÄRDER SOM UNDANTAS FRÅN FÖRBUD ENLIGT MILJÖBALKEN GÄLLER HELA PLANEN

- FÖRBUD SOM AVSER VERKSAMHET ELLER ÅTGÄRD INOM GENERELLT BIOTOPSKYDDSOMRÅDE (7:11 2ST MB) GÄLLER INTE BYGGANDE AV ALLMÄN VÄG/JÄRNVÄG
- FÖRBUD MOT ÅTGÄRDER INOM STRANDSKYDDSOMRÅDE (7:15 MB) GÄLLER INTE BYGGANDE AV ALLMÄN VÄG/JÄRNVÄG
- SKYLDIGHET ATT GÖRA ANMÄLAN FÖR SAMRÅD ENLIGT 12:6 MILJÖBALKEN GÄLLER INTE FÖR DE VERKSAMHETER OCH ÅTGÄRDER SOM BEHÖVS FÖR ATT BYGGA VÄGEN OCH SOM FASTSTÄLLS OCH INGÅR I VÄGOMRÅDE FÖR ALLMÄN VÄG ELLER OMRÅDE FÖR TILLFÄLLIG NYTTANDERÄTT

## ÖVRIGA BETECKNINGAR PÅ PLANKARTAN

BEFINTLIGT TOLKAT VÄGOMRÅDE
BEFINTLIGA FASTIGHETSGRÄNSER
BEFINTLIGA TRAKTGRÄNSER
BEFINTLIG SERVITUT
BEFINTLIG LEDNINGSRÄTT
DETALJPLANEGRÄNS
BIOTOPSKYDD
+00.0 / 0/000 — RÄKNAD LINJE MED LÄNGDMÄTNING OCH HÖJDSÄTTNING
NY VÄGKANT
12:2 — FASTIGHETSBETECKNING
NYTT VÄGRÄCKE
NYTT MITTRÄCKE
NYTT VILTSTÄNGSEL
STRANDSKYDD
INDRAGNING AV VÄG FRÅN ALLMÄNT UNDERHÅLL

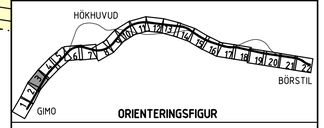


ORIENTERINGSFIGUR

UTFORMNING AV PLANFÖRSLAG

TYP AV PLAN: VÄGPLAN

GRANSKNINGSSTATUS / SYFTE:

HANDLINGSTYP: SAMRÅDSHANDLING

DATUM: 2023-11-23

LEVERANS / ÄNDRINGS-PM:

OBJEKT: VÄG 288 GIMO-BÖRSTIL

DELOMRÅDE / BANDEL: 2 GIMO-BÖRSTIL

ANLÄGGNINGSDEL: 01 VÄG 288

OBJEKTNUMMER / KM: 880007

KONSTRUKTIONSNUMMER:

BESTÄLLARE: TRAFIKVERKET

LEVERANTÖR: SWECO

SKAPAD AV: M ANDERSSON

UPPDRAGSNUMMER: 12706571

GODKÄND AV: J SADI

AVDELNING: CIVIL

RITNINGSTYP: PLANRITNING

TEKNIKOMRÅDE / INNEHÅLL: VÄGUTFORMNING OCH TRAFIK

BESKRIVNING: PLANKARTA KM 1/200 - 1/800

SKALA: 1:1000

FORMAT: A1

FÖRVALTNINGSNUMMER:

RITNINGSNUMMER: 201T0203

BLAD: 03

NÄSTA BLAD: 04

BET:

Ritning 1:1-54982 SPAR_RITN_LVP-21.1-WUbf_20110203.dwg Skapad av Bjornsen, Karl 2023 12 04 11:40

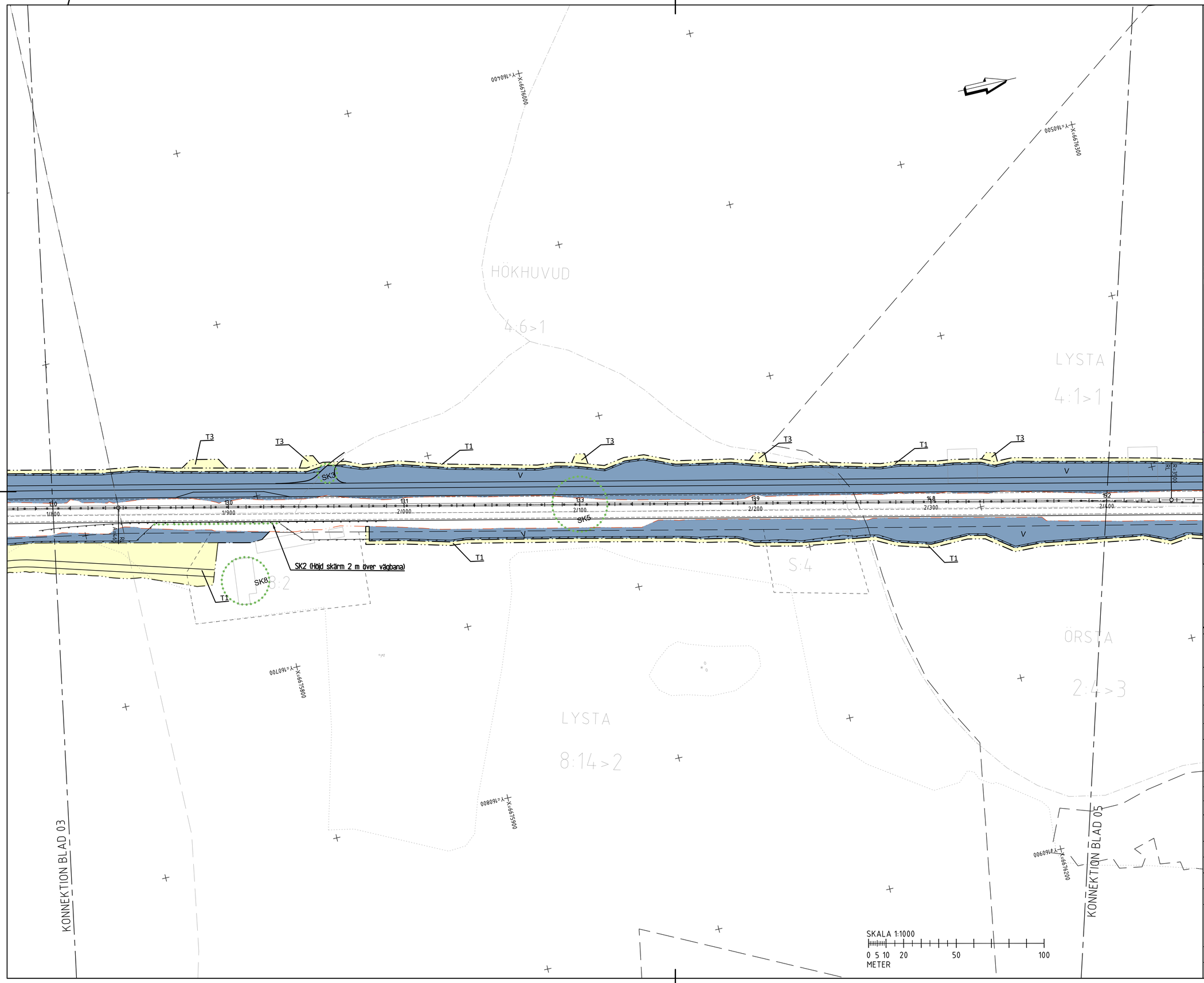


## KOORDINATSYSTEM

KOORDINATSYSTEM I PLAN: SWEREF: 99 18 00
KOORDINATSYSTEM I HÖJD: RH 2000

## MARKANSPRÅK

- V — NYTT VÄGOMRÅDE MED VÄGRÄTT
- V2 — NYTT VÄGOMRÅDE MED VÄGRÄTT DÄR BFINTLIG DETALJPLAN PÅVERKAS
- T — TILLFÄLLIG NYTTJANDERÄTT GÄLLER FRÅN BYGGSTART TILL 2 MÅNADER EFTER GODKÄND SLUTBESKTNING

T1 - FÖR ARBETSOMRÅDE OCH BYGGVÄG
T2 - FÖR ETABLERINGSYTA, MATERIALLAGER SAMT FYLLNADSMASSOR SOM ÅTERANVÄNDS I PROJEKTET
T3 - FÖR ARBETE MED FÖRLÄNGNING/NY TRUMMA.

- GRÄNS FÖR VÄGOMRÅDE
- AVGRÄNSNING MELLAN OLIKA TYPER AV MARKANSPÅRK

SKYDDSÅTGÄRDER OCH FÖRSIKTIGHETSMÅTT

- MARKERING ELLER AVGRÄNSNING AV SKYDDSÅTGÄRDER OCH FÖRSIKTIGHETSMÅTT

SKYDDSÅTGÄRDENS HÖJD AVSER KRONET I FÖRHÅLLANDE TILL NÄRMSTA KÖRLFÄLTS VÄGMITT
SK1 - BULLERSKYDDSVALL INOM VÄGOMRÅDET
SK2 - BULLERSKYDDSSKÄRM INOM VÄGOMRÅDET
SK3 - FÄRIST
SK4 - PASSAGE FÖR STORA DÄGGDJUR
SK5 - PASSAGE FÖR MEDELSTORA DÄGGDJUR
SK6 - VILTUTHOPP
SK7 - GRIND
SK8 - FASADÅTGÄRDER
SK9 - SKYDDAD UTEPLATS
ALLA TRUMMOR SKA KONSTRUERAS SÅ DE INTE UTGÖR VANDRINGSHINDER

VERKSAMHET/ÅTGÄRDER SOM UNDANTAS FRÅN FÖRBUD ENLIGT MILJÖBALKEN GÄLLER HELA PLANEN

- FÖRBUD SOM AVSER VERKSAMHET ELLER ÅTGÄRD INOM GENERELLT BIOTOPSKYDDSOMRÅDE (7:11 2ST MB) GÄLLER INTE BYGGANDE AV ALLMÄN VÄG/JÄRNVÄG
- FÖRBUD MOT ÅTGÄRDER INOM STRANDSKYDDSOMRÅDE (7:15 MB) GÄLLER INTE BYGGANDE AV ALLMÄN VÄG/JÄRNVÄG
- SKYLDIGHET ATT GÖRA ANMÄLAN FÖR SAMRÅD ENLIGT 12:6 MILJÖBALKEN GÄLLER INTE FÖR DE VERKSAMHETER OCH ÅTGÄRDER SOM BEHÖVS FÖR ATT BYGGA VÄGEN OCH SOM FASTSTÄLLS OCH INGÅR I VÄGOMRÅDE FÖR ALLMÄN VÄG ELLER OMRÅDE FÖR TILLFÄLLIG NYTTANDERÄTT

ÖVRIGA BETECKNINGAR PÅ PLANKARTAN

- BEFINTLIGT TOLKAT VÄGOMRÅDE
- BEFINTLIGA FASTIGHETSGRÄNSER
- BEFINTLIGA TRAKTGRÄNSER
- BEFINTLIG SERVITUT
- BEFINTLIG LEDNINGSRÄTT
- DETALJPLANEGRÄNS
- BIOTOPSKYDD
- +00.0 / 0/000 — RÄKNAD LINJE MED LÄNGDMÄTNING OCH HÖJDSÄTTNING
- NY VÄGKANT
- 12:2 — FASTIGHETSBETECKNING
- NYTT VÄGRÄCKE
- NYTT MITTRÄCKE
- NYTT VILTSTÄNGSEL
- STRANDSKYDD
- INDRAGNING AV VÄG FRÅN ALLMÄNT UNDRHÅLL

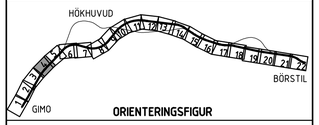


ORIENTERINGSFIGUR

UTFORMNING AV PLANFÖRSLAG

TYP AV PLAN: VÄGPLAN

GRANSKNINGSSTATUS / SYFTE:

HANDLINGSTYP: SAMRÅDSHANDLING

DATUM: 2023-11-23
LEVERANS / ÄNDRINGS-PM:

OBJEKT: VÄG 288 GIMO-BÖRSTIL

DELOMRÅDE / BANDEL: 2 GIMO-BÖRSTIL
ANLÄGGNINGSDEL: 01 VÄG 288
OBJEKTNUMMER / KM: 880007
KONSTRUKTIONSNUMMER:
BESTÄLLARE: TRAFIKVERKET
LEVERANTÖR: SWECO
SKAPAD AV: M ANDERSSON
UPPDRAGSNUMMER: 12706571
GODKÄND AV: J SADI
AVDELNING: CIVIL
RITNINGSTYP: PLANRITNING
TEKNIKOMRÅDE / INNEHÅLL: VÄGUTFORMNING OCH TRAFIK
BESKRIVNING: PLANKARTA KM 1/800 - 2/400

SKALA: 1:1000
FORMAT: A1
FÖRVALTNINGSNUMMER:
RITNINGSNUMMER: 201T0204
BLAD: 04
NÄSTA BLAD: 05
BET:

Ritmall: 1-SABE13PA1R_RITN_LPP-2V1-0R0aR 20110204.dwg Skapat av: Bjornas, Kent 2023-12-05 08:26

## KOORDINATSYSTEM

KOORDINATSYSTEM I PLAN: SWEREF: 99 18 00
KOORDINATSYSTEM I HÖJD: RH 2000

## MARKANSPRÅK

- V — NYTT VÄGOMRÅDE MED VÄGRÄTT
- V2 — NYTT VÄGOMRÅDE MED VÄGRÄTT DÄR BFINTLIG DETALJPLAN PÅVERKAS
- T — TILLFÄLLIG NYTTJANDERÄTT GÄLLER FRÅN BYGGSTART TILL 2 MÅNADER EFTER GODKÄND SLUTBESKTNING

T1 - FÖR ARBETSOMRÅDE OCH BYGGVÄG
T2 - FÖR ETABLERINGSYTA, MATERIALLAGER SAMT FYLLNADSMASSOR SOM ÅTERANVÄNDS I PROJEKTET
T3 - FÖR ARBETE MED FÖRLÄNGNING/NY TRUMMA

- GRÄNS FÖR VÄGOMRÅDE
- AVGRÄNSNING MELLAN OLIKA TYPER AV MARKANSPÅRK

## SKYDDSÅTGÄRDER OCH FÖRSIKTIGHETSMÅTT

- MARKERING ELLER AVGRÄNSNING AV SKYDDSÅTGÄRDER OCH FÖRSIKTIGHETSMÅTT

SKYDDSÅTGÄRDENS HÖJD AVSER KRÖNET I FÖRHÅLLANDE TILL NÄRMSTA KÖRFÄLTS VÄGMITT

SK1 - BULLERSKYDDSVALL INOM VÄGOMRÅDET
SK2 - BULLERSKYDDSSKÄRM INOM VÄGOMRÅDET
SK3 - FÄRIST
SK4 - PASSAGE FÖR STORA DÄGGDJUR
SK5 - PASSAGE FÖR MEDELSTORA DÄGGDJUR
SK6 - VILTUTHOPP
SK7 - GRIND
SK8 - FASADÅTGÄRDER
SK9 - SKYDDAD UTEPLATS

ALLA TRUMMOR SKA KONSTRUERAS SÅ DE INTE UTGÖR VANDRINGSHINDER

## VERKSAMHET/ÅTGÄRDER SOM UNDANTAS FRÅN FÖRBUD ENLIGT MILJÖBALKEN GÄLLER HELA PLANEN

- FÖRBUD SOM AVSER VERKSAMHET ELLER ÅTGÄRD INOM GENERELLT BIOTOPSKYDDSOMRÅDE (7:11 2ST MB) GÄLLER INTE BYGGANDE AV ALLMÄN VÄG/JÄRNVÄG
- FÖRBUD MOT ÅTGÄRDER INOM STRANDSKYDDSOMRÅDE (7:15 MB) GÄLLER INTE BYGGANDE AV ALLMÄN VÄG/JÄRNVÄG
- SKYLDIGHET ATT GÖRA ANMÄLAN FÖR SAMRÅD ENLIGT 12:6 MILJÖBALKEN GÄLLER INTE FÖR DE VERKSAMHETER OCH ÅTGÄRDER SOM BEHÖVS FÖR ATT BYGGA VÄGEN OCH SOM FASTSTÄLLS OCH INGÅR I VÄGOMRÅDE FÖR ALLMÄN VÄG ELLER OMRÅDE FÖR TILLFÄLLIG NYTTANDERÄTT

## ÖVRIGA BETECKNINGAR PÅ PLANKARTAN

- BEFINTLIGT TOLKAT VÄGOMRÅDE
- BEFINTLIGA FASTIGHETSGRÄNSER
- BEFINTLIGA TRAKTGRÄNSER
- BEFINTLIG SERVITUT
- BEFINTLIG LEDNINGSRÄTT
- DETALJPLANEGRÄNS
- BIOTOPSKYDD
- +00.0 / 0/000 — RÄKNAD LINJE MED LÄNGDMÄTNING OCH HÖJDSÄTTNING
- NY VÄGKANT
- 12:2 — FASTIGHETSBETECKNING
- NYTT VÄGRÄCKE
- NYTT MITTRÄCKE
- NYTT VILTSTÄNGSEL
- STRANDSKYDD
- INDRAGNING AV VÄG FRÅN ALLMÄNT UNDRHÅLL

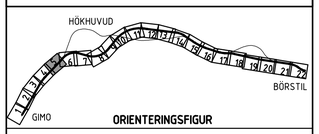


ORIENTERINGSFIGUR

UTFORMNING AV PLANFÖRSLAG

TYP AV PLAN: VÄGPLAN

GRANSKNINGSSTATUS / SYFTE:

HANDLINGSTYP: SAMRÅDSHANDLING

DATUM: 2023-11-23
LEVERANS / ÄNDRINGS-PM:

OBJEKT: VÄG 288 GIMO-BÖRSTIL

DELOMRÅDE / BANDEL: 2 GIMO-BÖRSTIL
ANLÄGGNINGSDEL: 01 VÄG 288
OBJEKTNUMMER / KM: 880007
KONSTRUKTIONSNUMMER:
BESTÄLLARE: TRAFIKVERKET
LEVERANTÖR: SWECO
SKAPAD AV: M ANDERSSON
UPPDRAGSNUMMER: 12706571
GODKÄND AV: J SADI
AVDELNING: CIVIL
RITNINGSTYP: PLANRITNING
TEKNIKOMRÅDE / INNEHÅLL: VÄGUTFORMNING OCH TRAFIK
BESKRIVNING: PLANKARTA KM 2/400 - 3/00

| SKALA | FORMAT | FÖRVALTNINGSNUMMER | | |
|---|---|---|---|---|
| 1:1000 | A1 | | | |
| RITNINGSNUMMER | BLAD | NÄSTA BLAD | BET | |
| 201T0205 | 05 | 06 | | |

Ritning \\.5d482E3PA1R_JRTN_LVP-21\WinDef_20110205.dwg Skapat av: Bjornsan, Kent 2023 12 05 08:31

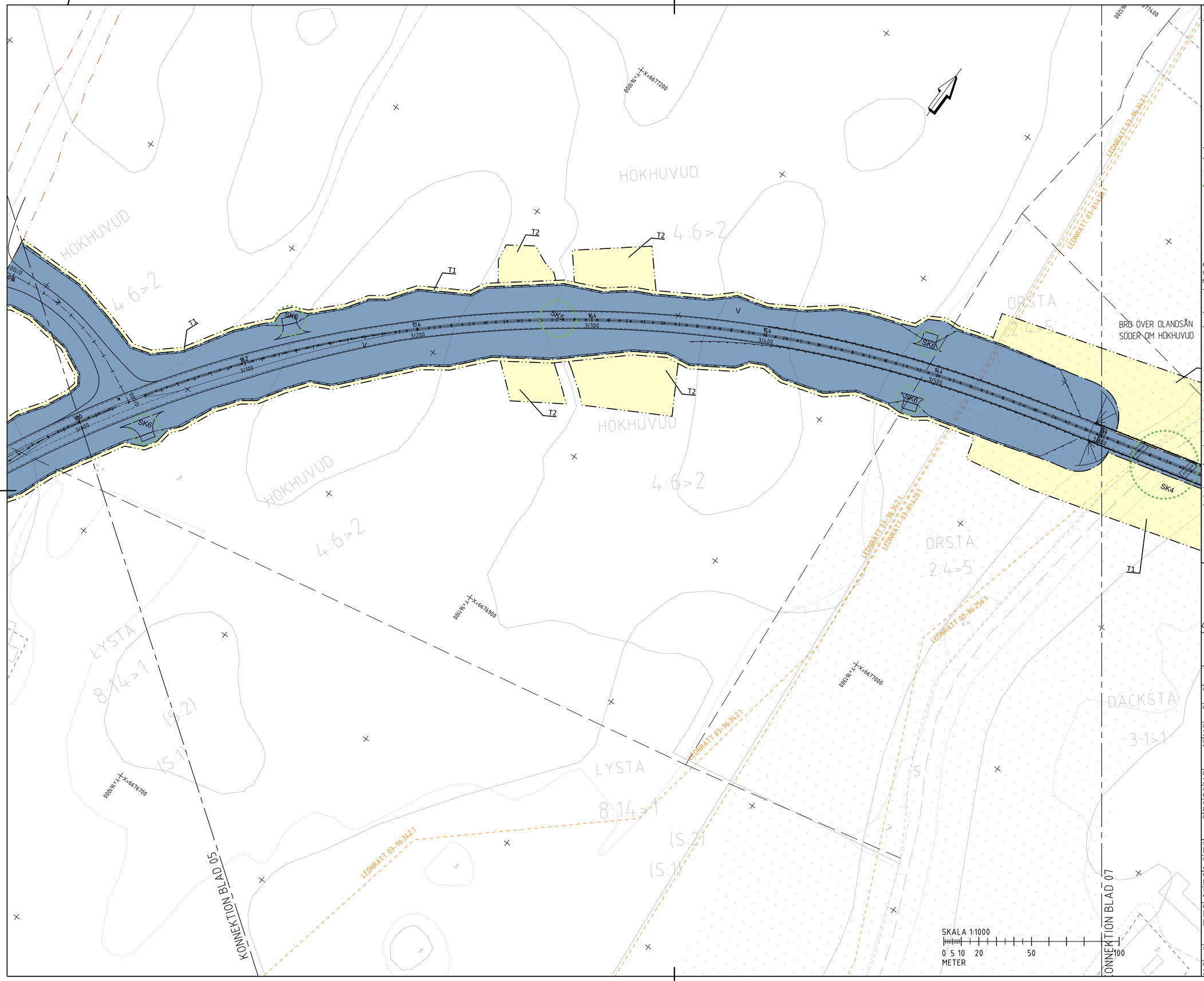


## KOORDINATSYSTEM

KOORDINATSYSTEM I PLAN: SWEREFF: 99 18 00
KOORDINATSYSTEM I HÖJD: RH 2000

## MARKANSPRÅK

- V — NYTT VÄGOMRÅDE MED VÄGRÄTT
- V2 — NYTT VÄGOMRÅDE MED VÄGRÄTT DÄR BFINTLIG DETALJPLAN PÅVERKAS
- T — TILLFÄLLIG NYTTJANDERÄTT GÄLLER FRÅN BYGGSTART TILL 2 MÅNADER EFTER GODKÄND SLUTBESKTNING

T1 - FÖR ARBETSOMRÅDE OCH BYGGVÄG
T2 - FÖR ETABLERINGSYTA, MATERIALLAGER SAMT FYLLNADSMASSOR SOM ÅTERANVÄNDS I PROJEKTET
T3 - FÖR ARBETE MED FÖRLÄNGNING/NY TRUMMA

- GRÄNS FÖR VÄGOMRÅDE
- AVGRÄNSNING MELLAN OLIKA TYPER AV MARKANSPÅRK

## SKYDDSÅTGÄRDER OCH FÖRSIKTIGHETSMÅTT

- MARKERING ELLER AVGRÄNSNING AV SKYDDSÅTGÄRDER OCH FÖRSIKTIGHETSMÅTT

SKYDDSÅTGÄRDENS HÖJD AVSER KRÖNET I FÖRHÅLLANDE TILL NÄRMSTA KÖRLFÄLTS VÄGMITT
SK1 - BULLERSKYDDSVALL INOM VÄGOMRÅDET
SK2 - BULLERSKYDDSSKÄRM INOM VÄGOMRÅDET
SK3 - FÄRIST
SK4 - PASSAGE FÖR STORA DÄGGDJUR
SK5 - PASSAGE FÖR MEDELSTORA DÄGGDJUR
SK6 - VILTUTHOPP
SK7 - GRIND
SK8 - FASADÅTGÄRDER
SK9 - SKYDDAD UTEPLATS
ALLA TRUMMOR SKA KONSTRUERAS SÅ DE INTE UTGÖR VANDRINGSHINDER

## VERKSAMHET/ÅTGÄRDER SOM UNDANTAS FRÅN FÖRBUD ENLIGT MILJÖBALKEN GÄLLER HELA PLANEN

- FÖRBUD SOM AVSER VERKSAMHET ELLER ÅTGÄRD INOM GENERELLT BIOTOPSKYDDSOMRÅDE (7:11 2ST MB) GÄLLER INTE BYGGANDE AV ALLMÄN VÄG/JÄRNVÄG
- FÖRBUD MOT ÅTGÄRDER INOM STRANDSKYDDSOMRÅDE (7:15 MB) GÄLLER INTE BYGGANDE AV ALLMÄN VÄG/JÄRNVÄG
- SKYLDIGHET ATT GÖRA ANMÄLAN FÖR SAMRÅD ENLIGT 12:6 MILJÖBALKEN GÄLLER INTE FÖR DE VERKSAMHETER OCH ÅTGÄRDER SOM BEHÖVS FÖR ATT BYGGA VÄGEN OCH SOM FASTSTÄLLS OCH INGÅR I VÄGOMRÅDE FÖR ALLMÄN VÄG ELLER OMRÅDE FÖR TILLFÄLLIG NYTTANDERÄTT

## ÖVRIGA BETECKNINGAR PÅ PLANKARTAN

- BEFINTLIGT TOLKAT VÄGOMRÅDE
- BEFINTLIGA FASTIGHETSGRÄNSER
- BEFINTLIGA TRAKTGRÄNSER
- BEFINTLIG SERVITUT
- BEFINTLIG LEDNINGSRÄTT
- DETALJPLANEGRÄNS
- BIOTOPSKYDD
- +00.0 / 0/000 — RÄKNAD LINJE MED LÄNGDMÄTNING OCH HÖJDSÄTTNING
- NY VÄGKANT
- 12:2 — FASTIGHETSBETECKNING
- NYTT VÄGRÄCKE
- NYTT MITTRÄCKE
- NYTT VILTSTÄNGSEL
- STRANDSKYDD
- INDRAGNING AV VÄG FRÅN ALLMÄNT UNDRHÅLL

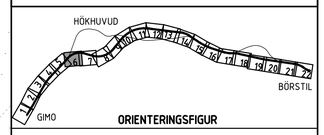


ORIENTERINGSFIGUR

UTFORMNING AV PLANFÖRSLAG

TYP AV PLAN
# VÄGPLAN

GRANSKNINGSSTATUS / SYFFTE

HANDLINGSTYP
SAMRÅDSHANDLING

DATUM
2023-11-23

LEVERANS / ÄNDRINGS-PM

OBJEKT
VÄG 288 GIMO-BÖRSTIL

DELOMRÅDE / BANDEL
2 GIMO-BÖRSTIL

ANLÄGGNINGSDEL
01 VÄG 288

OBJEKTNUMMER / KM
880007

KONSTRUKTIONSNUMMER

BESTÄLLARE
TRAFIKVERKET

LEVERANTÖR
SWECO

SKAPAD AV
M ANDERSSON

UPPDRAGSNUMMER
12706571

GODKÄND AV
J SADI

AVDELNING
CIVIL

RITNINGSTYP
PLANRITNING

TEKNIKOMRÅDE / INNEHÅLL
VÄGUTFORMNING OCH TRAFIK

BESKRIVNING
PLANKARTA
KM 3/000 - 3/600

SKALA
1:1000

FORMAT
A1

FÖRVALTNINGSNUMMER

RITNINGSNUMMER
201T0206

BLAD
06

NÄSTA BLAD
07

BET

Ritning: Y:\SARBET\SWATRK_RITN_VP-72\Ritningar\201T0206.dwg Skapad av: Bjornsar, kerr 2023-12-05 08:41

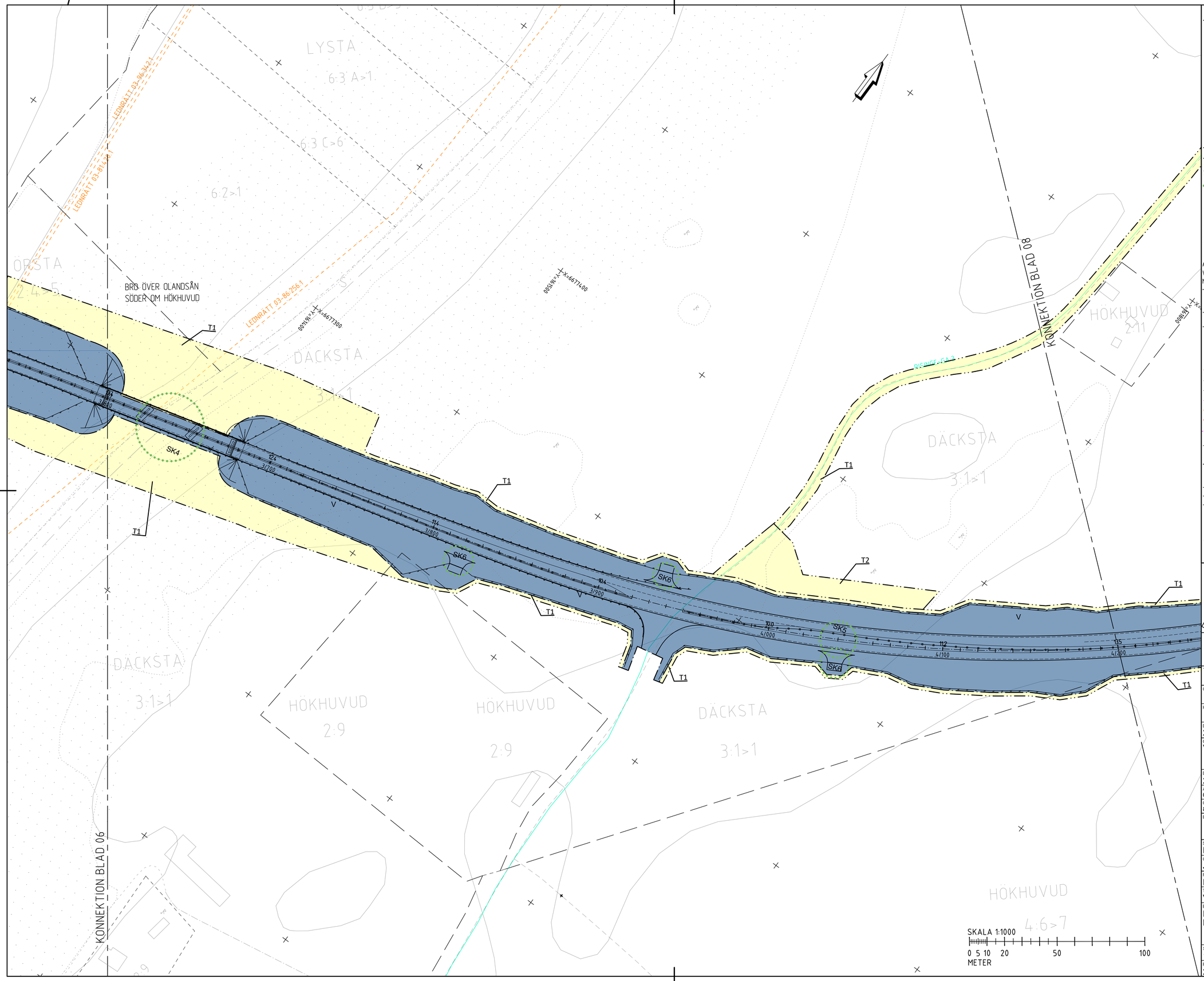


## KOORDINATSYSTEM

KOORDINATSYSTEM I PLAN: SWEREFF: 99 18 00
KOORDINATSYSTEM I HÖJD: RH 2000

## MARKANSPRÅK

| | |
|---|---|
| V | NYTT VÄGOMRÅDE MED VÄGRÄTT |
| V2 | NYTT VÄGOMRÅDE MED VÄGRÄTT DÄR BFINTLIG DETALJPLAN PÅVERKAS |
| T | TILLFÄLLIG NYTTJANDERÄTT GÄLLER FRÅN BYGGSTART TILL 2 MÅNADER EFTER GODKÄND SLUTBESKTNING |

T1 - FÖR ARBETSOMRÅDE OCH BYGGVÄG
T2 - FÖR ETABLERINGSYTA, MATERIALLAGER SAMT FYLLNADSMASSOR SOM ÅTERANVÄNDS I PROJEKTET
T3 - FÖR ARBETE MED FÖRLÄNGNING/NY TRUMMA.

GRÄNS FÖR VÄGOMRÅDE
AVGRÄNSNING MELLAN OLIKA TYPER AV MARKANSPÅRK

SKYDDSÅTGÄRDER OCH FÖRSIKTIGHETSMÅTT

MARKERING ELLER AVGRÄNSNING AV SKYDDSÅTGÄRDER OCH FÖRSIKTIGHETSMÅTT

SKYDDSÅTGÄRDENS HÖJD AVSER KRONET I FÖRHÅLLANDE TILL NÄRMSTA KÖRLFÄLTS VÄGMITT
SK1 - BULLERSKYDDSVALL INOM VÄGOMRÅDET
SK2 - BULLERSKYDDSSKÄRM INOM VÄGOMRÅDET
SK3 - FÄRIST
SK4 - PASSAGE FÖR STORA DÄGGDJUR
SK5 - PASSAGE FÖR MEDELSTORA DÄGGDJUR
SK6 - VILTUTHOPP
SK7 - GRIND
SK8 - FASADÅTGÄRDER
SK9 - SKYDDAD UTEPLATS

ALLA TRUMMOR SKA KONSTRUERAS SÅ DE INTE UTGÖR VANDRINGSHINDER

VERKSAMHET/ÅTGÄRDER SOM UNDANTAS FRÅN FÖRBUD ENLIGT MILJÖBALKEN GÄLLER HELA PLANEN

- FÖRBUD SOM AVSER VERKSAMHET ELLER ÅTGÄRD INOM GENERELLT BIOTOPSKYDDSOMRÅDE (7:11 2ST MB) GÄLLER INTE BYGGANDE AV ALLMÄN VÄG/JÄRNVÄG
- FÖRBUD MOT ÅTGÄRDER INOM STRANDSKYDDSOMRÅDE (7:15 MB) GÄLLER INTE BYGGANDE AV ALLMÄN VÄG/JÄRNVÄG
- SKYLDIGHET ATT GÖRA ANMÄLAN FÖR SAMRÅD ENLIGT 12:6 MILJÖBALKEN GÄLLER INTE FÖR DE VERKSAMHETER OCH ÅTGÄRDER SOM BEHÖVS FÖR ATT BYGGA VÄGEN OCH SOM FASTSTÄLLS OCH INGÅR I VÄGOMRÅDE FÖR ALLMÄN VÄG ELLER OMRÅDE FÖR TILLFÄLLIG NYTTANDERÄTT

ÖVRIGA BETECKNINGAR PÅ PLANKARTAN

BEFINTLIGT TOLKAT VÄGOMRÅDE
BEFINTLIGA FASTIGHETSGRÄNSER
BEFINTLIGA TRAKTGRÄNSER
BEFINTLIG SERVITUT
BEFINTLIG LEDNINGSRÄTT
DETALJPLANEGRÄNS
BIOTOPSKYDD
+00.0 / 0/000 — RÄKNAD LINJE MED LÄNGDMÄTNING OCH HÖJDSÄTTNING
NY VÄGKANT
12:2 — FASTIGHETSBETECKNING
NYTT VÄGRÄCKE
NYTT MITTRÄCKE
NYTT VILTSTÄNGSEL
STRANDSKYDD
INDRAGNING AV VÄG FRÅN ALLMÄNT UNDERHÅLL

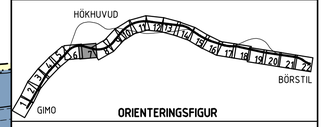


ORIENTERINGSFIGUR

UTFORMNING AV PLANFÖRSLAG

TYP AV PLAN
# VÄGPLAN

GRANSKNINGSSTATUS / SYFTE

HANDLINGSTYP
SAMRÅDSHANDLING

DATUM
2023-11-23

LEVERANS / ÄNDRINGS-PM

OBJEKT
VÄG 288 GIMO-BÖRSTIL

DELOMRÅDE / BANDEL
2 GIMO-BÖRSTIL

ANLÄGGNINGSDEL
01 VÄG 288

OBJEKTNUMMER / KM
880007

KONSTRUKTIONSNUMMER

BESTÄLLARE
TRAFIKVERKET

LEVERANTÖR
SWECO

SKAPAD AV
M ANDERSSON

UPPDRAGSNUMMER
12706571

GODKÄND AV
J SADI

AVDELNING
CIVIL

RITNINGSTYP
PLANRITNING

TEKNIKOMRÅDE / INNEHÅLL
VÄGUTFORMNING OCH TRAFIK

BESKRIVNING
PLANKARTA
KM 3/600 - 4/200

SKALA
1:1000

FORMAT
A1

FÖRVALTNINGSNUMMER

RITNINGSNUMMER
201T0207

BLAD
07

NÄSTA BLAD
08

BET

Ritmsg: \\S-SABE13PA1R_JRTN_LPP-211\R\08\201\0207\wg Skapat av: Bjornsan, Kent 2023 12 05 08:53

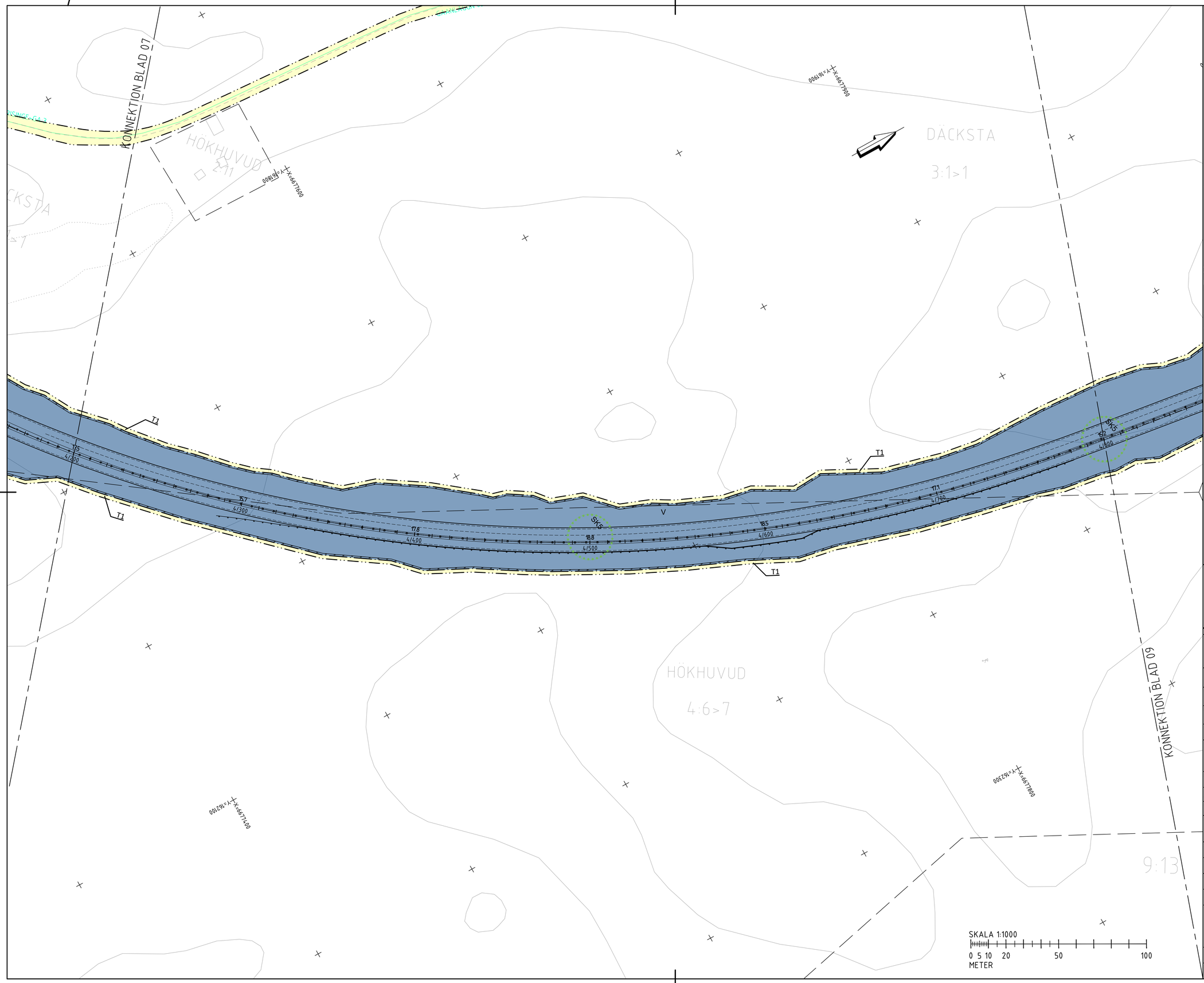


## KOORDINATSYSTEM

KOORDINATSYSTEM I PLAN: SWEREFF: 99 18 00
KOORDINATSYSTEM I HÖJD: RH 2000

## MARKANSPRÅK

| | |
|---|---|
| V | NYTT VÄGOMRÅDE MED VÄGRÄTT |
| V2 | NYTT VÄGOMRÅDE MED VÄGRÄTT DÄR BFINTLIG DETALJPLAN PÅVERKAS |
| T | TILLFÄLLIG NYTTJANDERÄTT GÄLLER FRÅN BYGGSTART TILL 2 MÅNADER EFTER GODKÄND SLUTBESKTNING |

T1 - FÖR ARBETSOMRÅDE OCH BYGGVÄG
T2 - FÖR ETABLERINGSYTA, MATERIALLAGER SAMT FYLLNADSMASSOR SOM ÅTERANVÄNDS I PROJEKTET
T3 - FÖR ARBETE MED FÖRLÄNGNING/NY TRUMMA.

GRÄNS FÖR VÄGOMRÅDE
AVGRÄNSNING MELLAN OLIKA TYPER AV MARKANSPÅRK

SKYDDSÅTGÄRDER OCH FÖRSIKTIGHETSMÅTT

MARKERING ELLER AVGRÄNSNING AV SKYDDSÅTGÄRDER OCH FÖRSIKTIGHETSMÅTT

SKYDDSÅTGÄRDENS HÖJD AVSER KRONET I FÖRHÅLLANDE TILL NÄRMSTA KÖRFÄLTS VÄGMITT
SK1 - BULLERSKYDDSVALL INOM VÄGOMRÅDET
SK2 - BULLERSKYDDSSKÄRM INOM VÄGOMRÅDET
SK3 - FÄRIST
SK4 - PASSAGE FÖR STORA DÄGGDJUR
SK5 - PASSAGE FÖR MEDELSTORA DÄGGDJUR
SK6 - VILTUTHOPP
SK7 - GRIND
SK8 - FASADÅTGÄRDER
SK9 - SKYDDAD UTEPLATS

ALLA TRUMMOR SKA KONSTRUERAS SÅ DE INTE UTGÖR VANDRINGSHINDER

VERKSAMHET/ÅTGÄRDER SOM UNDANTAS FRÅN FÖRBUD ENLIGT MILJÖBALKEN GÄLLER HELA PLANEN

- FÖRBUD SOM AVSER VERKSAMHET ELLER ÅTGÄRD INOM GENERELLT BIOTOPSKYDDSOMRÅDE (7:11 2ST MB) GÄLLER INTE BYGGANDE AV ALLMÄN VÄG/JÄRNVÄG
- FÖRBUD MOT ÅTGÄRDER INOM STRANDSKYDDSOMRÅDE (7:15 MB) GÄLLER INTE BYGGANDE AV ALLMÄN VÄG/JÄRNVÄG
- SKYLDIGHET ATT GÖRA ANMÄLAN FÖR SAMRÅD ENLIGT 12:6 MILJÖBALKEN GÄLLER INTE FÖR DE VERKSAMHETER OCH ÅTGÄRDER SOM BEHÖVS FÖR ATT BYGGA VÄGEN OCH SOM FASTSTÄLLS OCH INGÅR I VÄGOMRÅDE FÖR ALLMÄN VÄG ELLER OMRÅDE FÖR TILLFÄLLIG NYTTANDERÄTT

ÖVRIGA BETECKNINGAR PÅ PLANKARTAN

BEFINTLIGT TOLKAT VÄGOMRÅDE
BEFINTLIGA FASTIGHETSGRÄNSER
BEFINTLIGA TRAKTGRÄNSER
BEFINTLIG SERVITUT
BEFINTLIG LEDNINGSRÄTT
DETALJPLANEGRÄNS
BIOTOPSKYDD
+00.0 / 0/000 — RÄKNAD LINJE MED LÄNGDMÄTNING OCH HÖJDSÄTTNING
NY VÄGKANT
12:2 — FASTIGHETSBETECKNING
NYTT VÄGRÄCKE
NYTT MITTRÄCKE
NYTT VILTSTÄNGSEL
STRANDSKYDD
INDRAGNING AV VÄG FRÅN ALLMÄNT UNDRHÅLL

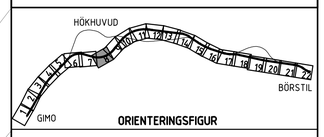


ORIENTERINGSFIGUR

UTFORMNING AV PLANFÖRSLAG

TYP AV PLAN
# VÄGPLAN

GRANSKNINGSSTATUS / SYFTE

HANDLINGSTYP
SAMRÅDSHANDLING

| DATUM | LEVERANS / ÄNDRINGS-PM |
|---|---|
| 2023-11-23 | |

OBJEKT
VÄG 288 GIMO-BÖRSTIL

DELOMRÅDE / BANDEL
2 GIMO-BÖRSTIL

ANLÄGGNINGSDEL
01 VÄG 288

| OBJEKTNUMMER / KM | KONSTRUKTIONSNUMMER |
|---|---|
| 880007 | |

| BESTÄLLARE | LEVERANTÖR |
|---|---|
| TRAFIKVERKET | SWECO |

| SKAPAD AV | UPPDRAGSNUMMER |
|---|---|
| M ANDERSSON | 12706571 |
| GODKÄND AV | AVDELNING |
| J SADI | CIVIL |

RITNINGSTYP
PLANRITNING

TEKNIKOMRÅDE / INNEHÅLL
VÄGUTFORMNING OCH TRAFIK

BESKRIVNING
PLANKARTA
KM 4/200 - 4/800

| SKALA | FORMAT | FÖRVALTNINGSNUMMER |
|---|---|---|
| 1:1000 | A1 | |

| RITNINGSNUMMER | BLAD | NÄSTA BLAD | BET |
|---|---|---|---|
| 201T0208 | 08 | 09 | |

Ritning: I:\SAKBE\SPATR_ATRK\L1\P-2L1\WrDet-20\T0208.dwg Skapad av: Bjorkman, Kerri 2023 12 05 08:57

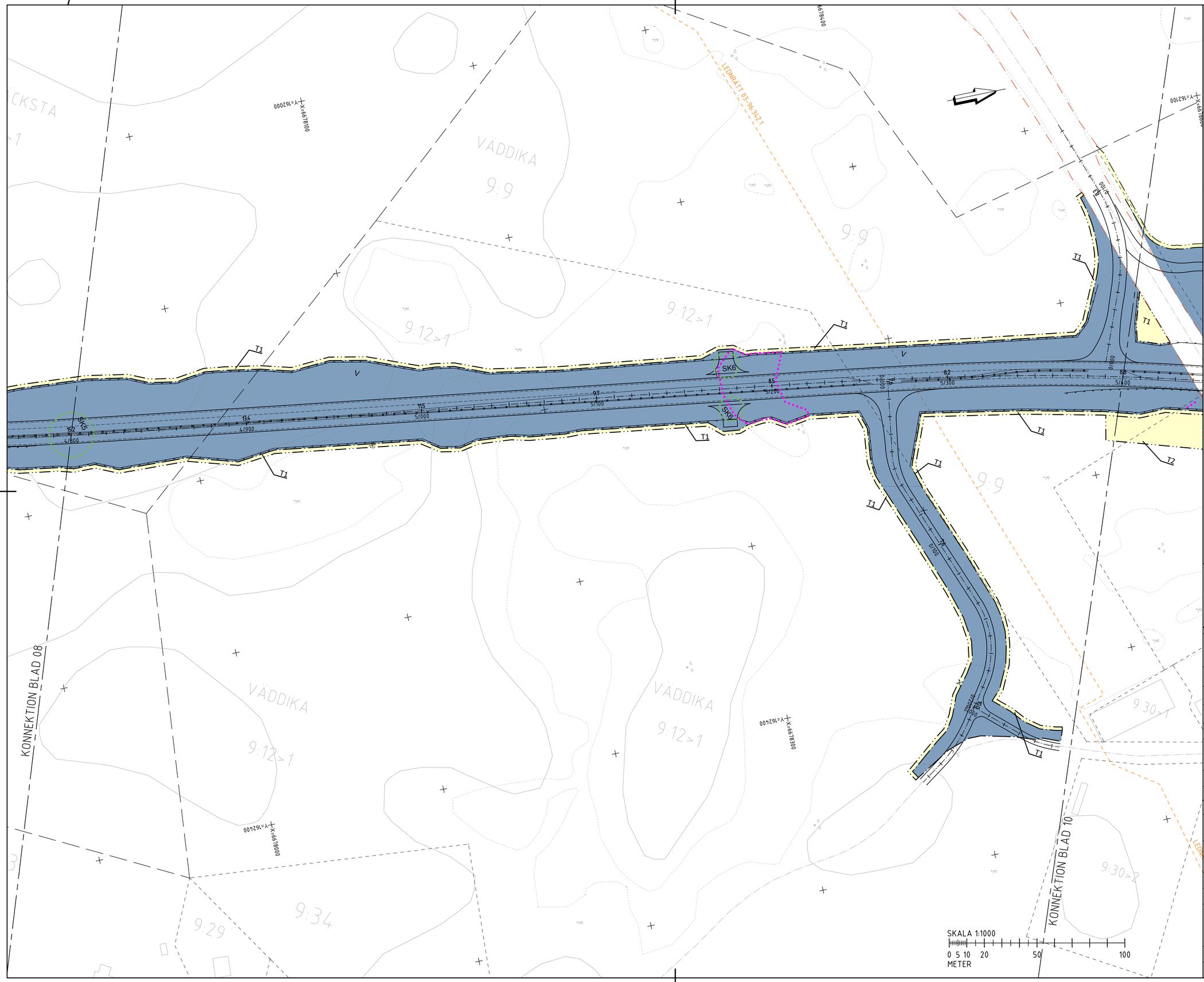


## KOORDINATSYSTEM

KOORDINATSYSTEM I PLAN: SWEREFF: 99 18 00
KOORDINATSYSTEM I HÖJD: RH 2000

## MARKANSPRÅK

| | |
|---|---|
| V | NYTT VÄGOMRÅDE MED VÄGRÄTT |
| V2 | NYTT VÄGOMRÅDE MED VÄGRÄTT DÄR BFINTLIG DETALJPLAN PÅVERKAS |
| T | TILLFÄLLIG NYTTJANDERÄTT GÄLLER FRÅN BYGGSTART TILL 2 MÅNADER EFTER GODKÄND SLUTBESKTNING |

T1 - FÖR ARBETSOMRÅDE OCH BYGGVÄG
T2 - FÖR ETABLERINGSYTA, MATERIALLAGER SAMT FYLLNADSMASSOR SOM ÅTERANVÄNDS I PROJEKTET.
T3 - FÖR ARBETE MED FÖRLÄNGNING/NY TRUMMA.

GRÄNS FÖR VÄGOMRÅDE
AVGRÄNSNING MELLAN OLIKA TYPER AV MARKANSPÅRK

## SKYDDSÅTGÄRDER OCH FÖRSIKTIGHETSMÅTT

MARKERING ELLER AVGRÄNSNING AV SKYDDSÅTGÄRDER OCH FÖRSIKTIGHETSMÅTT

SKYDDSÅTGÄRDENS HÖJD AVSER KRONET I FÖRHÅLLANDE TILL NÄRMSTA KÖRFÄLTS VÄGMITT
SK1 - BULLERSKYDDSVALL INOM VÄGOMRÅDET
SK2 - BULLERSKYDDSSKÄRM INOM VÄGOMRÅDET
SK3 - FÄRIST
SK4 - PASSAGE FÖR STORA DÄGGDJUR
SK5 - PASSAGE FÖR MEDELSTORA DÄGGDJUR
SK6 - VILTUTHOPP
SK7 - GRIND
SK8 - FASADÅTGÄRDER
SK9 - SKYDDAD UTEPLATS

ALLA TRUMMOR SKA KONSTRUERAS SÅ DE INTE UTGÖR VANDRINGSHINDER

## VERKSAMHET/ÅTGÄRDER SOM UNDANTAS FRÅN FÖRBUD ENLIGT MILJÖBALKEN GÄLLER HELA PLANEN

- FÖRBUD SOM AVSER VERKSAMHET ELLER ÅTGÄRD INOM GENERELLT BIOTOPSKYDDSOMRÅDE (7:11 2ST MB) GÄLLER INTE BYGGANDE AV ALLMÄN VÄG/JÄRNVÄG
- FÖRBUD MOT ÅTGÄRDER INOM STRANDSKYDDSOMRÅDE (7:15 MB) GÄLLER INTE BYGGANDE AV ALLMÄN VÄG/JÄRNVÄG
- SKYLDIGHET ATT GÖRA ANMÄLAN FÖR SAMRÅD ENLIGT 12:6 MILJÖBALKEN GÄLLER INTE FÖR DE VERKSAMHETER OCH ÅTGÄRDER SOM BEHÖVS FÖR ATT BYGGA VÄGEN OCH SOM FASTSTÄLLS OCH INGÅR I VÄGOMRÅDE FÖR ALLMÄN VÄG ELLER OMRÅDE FÖR TILLFÄLLIG NYTTANDERÄTT

## ÖVRIGA BETECKNINGAR PÅ PLANKARTAN

BEFINTLIGT TOLKAT VÄGOMRÅDE
BEFINTLIGA FASTIGHETSGRÄNSER
BEFINTLIGA TRAKTGRÄNSER
BEFINTLIG SERVITUT
BEFINTLIG LEDNINGSRÄTT
DETALJPLANEGRÄNS
BIOTOPSKYDD
+00.0 / 0/000 — RÄKNAD LINJE MED LÄNGDMÄTNING OCH HÖJDSÄTTNING
NY VÄGKANT
12:2 — FASTIGHETSBETECKNING
NYTT VÄGRÄCKE
NYTT MITTRÄCKE
NYTT VILTSTÄNGSEL
STRANDSKYDD
INDRAGNING AV VÄG FRÅN ALLMÄNT UNDRHÅLL

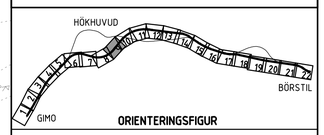


UTFORMNING AV PLANFÖRSLAG

TYP AV PLAN: VÄGPLAN

GRANSKNINGSSTATUS / SYFTE:

HANDLINGSTYP: SAMRÅDSHANDLING

DATUM: 2023-11-23

LEVERANS / ÄNDRINGS-PM:

OBJEKT: VÄG 288 GIMO-BÖRSTIL

DELOMRÅDE / BANDEL: 2 GIMO-BÖRSTIL

ANLÄGGNINGSDEL: 01 VÄG 288

OBJEKTNUMMER / KM: 880007

KONSTRUKTIONSNUMMER:

BESTÄLLARE: TRAFIKVERKET

LEVERANTÖR: SWECO

SKAPAD AV: M ANDERSSON

UPPDRAGSNUMMER: 12706571

GODKÄND AV: J SADI

AVDELNING: CIVIL

RITNINGSTYP: PLANRITNING

TEKNIKOMRÅDE / INNEHÅLL: VÄGUTFORMNING OCH TRAFIK

BESKRIVNING: PLANKARTA KM 4/800 - 5/400

SKALA: 1:1000

FORMAT: A1

FÖRVALTNINGSNUMMER:

RITNINGSNUMMER: 201T0209

BLAD: 09

NÄSTA BLAD: 10

BET:

Ritmrg: \\SABBE\SAKTA_RITN_LPI-ZV\T-Ritbar\201T0209.dwg Skapat av: Bjornsar, kent 2023 12 05 09:01

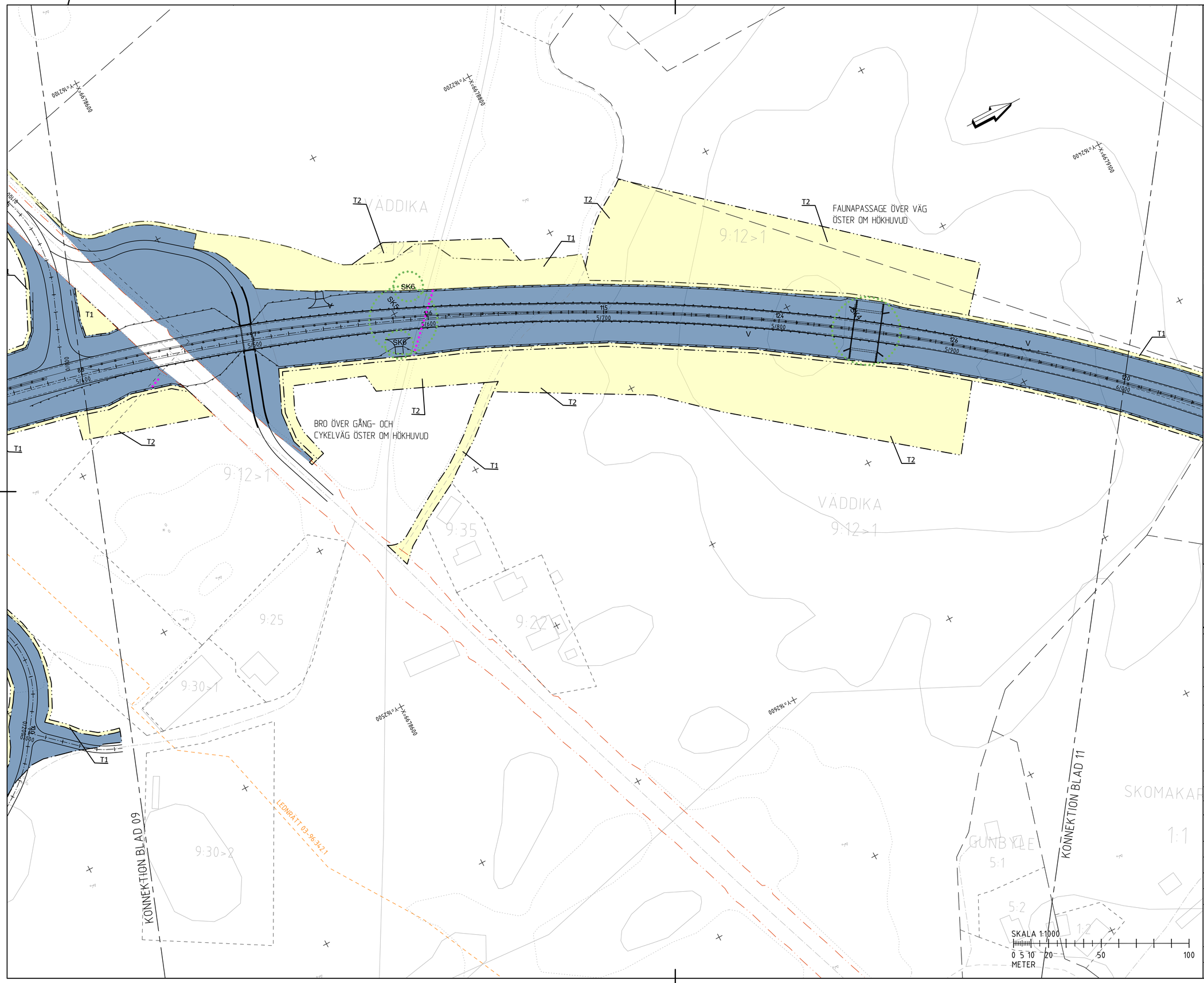


## KOORDINATSYSTEM

KOORDINATSYSTEM I PLAN: SWEREF: 99 18 00
KOORDINATSYSTEM I HÖJD: RH 2000

## MARKANSPRÅK

| | |
|---|---|
| V | NYTT VÄGOMRÅDE MED VÄGRÄTT |
| V2 | NYTT VÄGOMRÅDE MED VÄGRÄTT DÄR BFINTLIG DETALJPLAN PÅVERKAS |
| T | TILLFÄLLIG NYTTJANDERÄTT GÄLLER FRÅN BYGGSTART TILL 2 MÅNADER EFTER GODKÄND SLUTBESKTNING |

T1 - FÖR ARBETSOMRÅDE OCH BYGGVÄG
T2 - FÖR ETABLERINGSYTA, MATERIALLAGER SAMT FYLLNADSMASSOR SOM ÅTERANVÄNDS I PROJEKTET
T3 - FÖR ARBETE MED FÖRLÄNGNING/NY TRUMMA

GRÄNS FÖR VÄGOMRÅDE
AVGRÄNSNING MELLAN OLIKA TYPER AV MARKANSPÅRK

SKYDDSÅTGÄRDER OCH FÖRSIKTIGHETSMÅTT

MARKERING ELLER AVGRÄNSNING AV SKYDDSÅTGÄRDER OCH FÖRSIKTIGHETSMÅTT

SKYDDSÅTGÄRDENS HÖJD AVSER KRONET I FÖRHÅLLANDE TILL NÄRMSTA KÖRLFÄLTS VÄGMITT
SK1 - BULLERSKYDDSVALL INOM VÄGOMRÅDET
SK2 - BULLERSKYDDSSKÄRM INOM VÄGOMRÅDET
SK3 - FÄRIST
SK4 - PASSAGE FÖR STORA DÄGGDJUR
SK5 - PASSAGE FÖR MEDELSTORA DÄGGDJUR
SK6 - VILTUTHOPP
SK7 - GRIND
SK8 - FASADÅTGÄRDER
SK9 - SKYDDAD UTEPLATS

ALLA TRUMMOR SKA KONSTRUERAS SÅ DE INTE UTGÖR VANDRINGSHINDER

VERKSAMHET/ÅTGÄRDER SOM UNDANTAS FRÅN FÖRBUD ENLIGT MILJÖBALKEN GÄLLER HELA PLANEN

- FÖRBUD SOM AVSER VERKSAMHET ELLER ÅTGÄRD INOM GENERELLT BIOTOPSKYDDSOMRÅDE (7:11 2ST MB) GÄLLER INTE BYGGANDE AV ALLMÄN VÄG/JÄRNVÄG
- FÖRBUD MOT ÅTGÄRDER INOM STRANDSKYDDSOMRÅDE (7:15 MB) GÄLLER INTE BYGGANDE AV ALLMÄN VÄG/JÄRNVÄG
- SKYLDIGHET ATT GÖRA ANMÄLAN FÖR SAMRÅD ENLIGT 12:6 MILJÖBALKEN GÄLLER INTE FÖR DE VERKSAMHETER OCH ÅTGÄRDER SOM BEHÖVS FÖR ATT BYGGA VÄGEN OCH SOM FASTSTÄLLS OCH INGÅR I VÄGOMRÅDE FÖR ALLMÄN VÄG ELLER OMRÅDE FÖR TILLFÄLLIG NYTTANDERÄTT

ÖVRIGA BETECKNINGAR PÅ PLANKARTAN

BEFINTLIGT TOLKAT VÄGOMRÅDE
BEFINTLIGA FASTIGHETSGRÄNSER
BEFINTLIGA TRAKTGRÄNSER
BEFINTLIG SERVITUT
BEFINTLIG LEDNINGSRÄTT
DETALJPLANEGRÄNS
BIOTOPSKYDD
+00.0 / 0/000 — RÄKNAD LINJE MED LÄNGDMÄTNING OCH HÖJDSÄTTNING
NY VÄGKANT
12:2 — FASTIGHETSBETECKNING
NYTT VÄGRÄCKE
NYTT MITTRÄCKE
NYTT VILTSTÄNGSEL
STRANDSKYDD
INDRAGNING AV VÄG FRÅN ALLMÄNT UNDRHÅLL

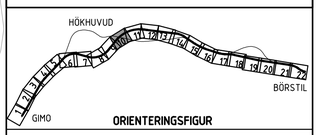


ORIENTERINGSFIGUR

UTFORMNING AV PLANFÖRSLAG

TYP AV PLAN: VÄGPLAN

GRANSKNINGSSTATUS / SYFTE:

HANDLINGSTYP: SAMRÅDSHANDLING

DATUM: 2023-11-23
LEVERANS / ÄNDRINGS-PM:

OBJEKT: VÄG 288 GIMO-BÖRSTIL

DELOMRÅDE / BANDEL: 2 GIMO-BÖRSTIL
ANLÄGGNINGSDEL: 01 VÄG 288
OBJEKTNUMMER / KM: 880007
KONSTRUKTIONSNUMMER:
BESTÄLLARE: TRAFIKVERKET
LEVERANTÖR: SWECO
SKAPAD AV: M ANDERSSON
UPPDRAGSNUMMER: 12706571
GODKÄND AV: J SADI
AVDELNING: CIVIL
RITNINGSTYP: PLANRITNING
TEKNIKOMRÅDE / INNEHÅLL: VÄGUTFORMNING OCH TRAFIK
BESKRIVNING: PLANKARTA KM 5/400 - 6/000

SKALA: 1:1000
FORMAT: A1
FÖRVALTNINGSNUMMER:
RITNINGSNUMMER: 201T0210
BLAD: 10
NÄSTA BLAD: 11
BET:

Ritning: \\.5-0482-SWKTR_RTIK\L:\VP\2\T-Ritar\201T0210.dwg Skapad av: Björkman, Kent 2023-12-05 15:04

VMN880007VP, ankomst 2023-12-06, ver 3, jobb 65

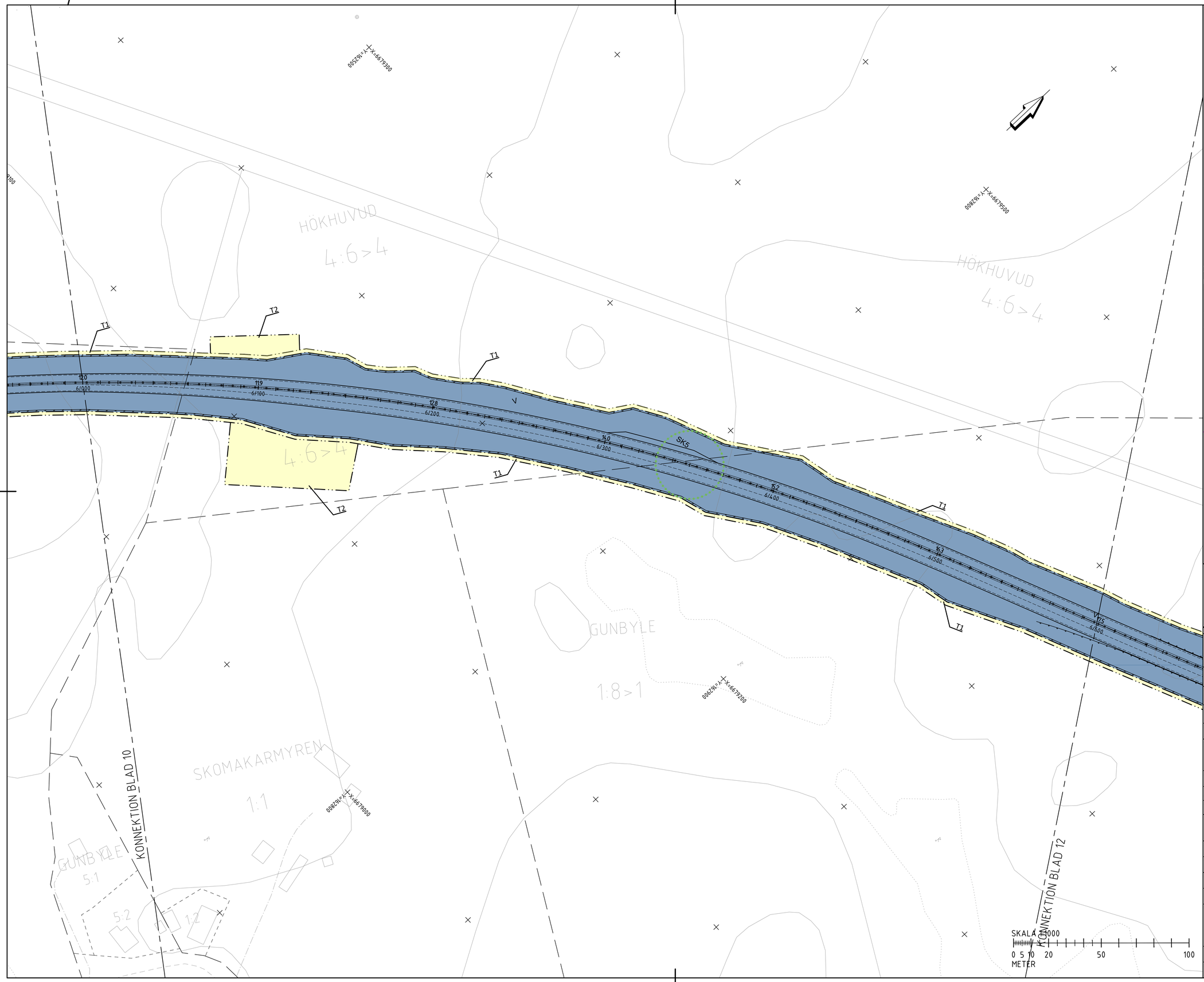


## KOORDINATSYSTEM

KOORDINATSYSTEM I PLAN: SWEREF: 99 18 00
KOORDINATSYSTEM I HÖJD: RH 2000

## MARKANSPRÅK

| | |
|---|---|
| V | NYTT VÄGOMRÅDE MED VÄGRÄTT |
| V2 | NYTT VÄGOMRÅDE MED VÄGRÄTT DÄR BFINTLIG DETALJPLAN PÅVERKAS |
| T | TILLFÄLLIG NYTTJANDERÄTT GÄLLER FRÅN BYGGSTART TILL 2 MÅNADER EFTER GODKÄND SLUTBESKTNING |

T1 - FÖR ARBETSOMRÅDE OCH BYGGVÄG
T2 - FÖR ETABLERINGSYTA, MATERIALLAGER SAMT FYLLNADSMASSOR SOM ÅTERANVÄNDS I PROJEKTET
T3 - FÖR ARBETE MED FÖRLÄNGNING/NY TRUMMA.

GRÄNS FÖR VÄGOMRÅDE
AVGRÄNSNING MELLAN OLIKA TYPER AV MARKANSPÅRK

## SKYDDSÅTGÄRDER OCH FÖRSIKTIGHETSMÅTT

MARKERING ELLER AVGRÄNSNING AV SKYDDSÅTGÄRDER OCH FÖRSIKTIGHETSMÅTT

SKYDDSÅTGÄRDENS HÖJD AVSER KRONET I FÖRHÅLLANDE TILL NÄRMSTA KÖRLFÄLTS VÄGMITT
SK1 - BULLERSKYDDSVALL INOM VÄGOMRÅDET
SK2 - BULLERSKYDDSSKÄRM INOM VÄGOMRÅDET
SK3 - FÄRIST
SK4 - PASSAGE FÖR STORA DÄGGDJUR
SK5 - PASSAGE FÖR MEDELSTORA DÄGGDJUR
SK6 - VILTUTHOPP
SK7 - GRIND
SK8 - FASADÅTGÄRDER
SK9 - SKYDDAD UTEPLATS

ALLA TRUMMOR SKA KONSTRUERAS SÅ DE INTE UTGÖR VANDRINGSHINDER

## VERKSAMHET/ÅTGÄRDER SOM UNDANTAS FRÅN FÖRBUD ENLIGT MILJÖBALKEN GÄLLER HELA PLANEN

- FÖRBUD SOM AVSER VERKSAMHET ELLER ÅTGÄRD INOM GENERELLT BIOTOPSKYDDSOMRÅDE (7:11 2ST MB) GÄLLER INTE BYGGANDE AV ALLMÄN VÄG/JÄRNVÄG
- FÖRBUD MOT ÅTGÄRDER INOM STRANDSKYDDSOMRÅDE (7:15 MB) GÄLLER INTE BYGGANDE AV ALLMÄN VÄG/JÄRNVÄG
- SKYLDIGHET ATT GÖRA ANMÄLAN FÖR SAMRÅD ENLIGT 12:6 MILJÖBALKEN GÄLLER INTE FÖR DE VERKSAMHETER OCH ÅTGÄRDER SOM BEHÖVS FÖR ATT BYGGA VÄGEN OCH SOM FASTSTÄLLS OCH INGÅR I VÄGOMRÅDE FÖR ALLMÄN VÄG ELLER OMRÅDE FÖR TILLFÄLLIG NYTTANDERÄTT

## ÖVRIGA BETECKNINGAR PÅ PLANKARTAN

BEFINTLIGT TOLKAT VÄGOMRÅDE
BEFINTLIGA FASTIGHETSGRÄNSER
BEFINTLIGA TRAKTGRÄNSER
BEFINTLIG SERVITUT
BEFINTLIG LEDNINGSRÄTT
DETALJPLANEGRÄNS
BIOTOPSKYDD
+00.0 / 0/000 — RÄKNAD LINJE MED LÄNGDMÄTNING OCH HÖJDSÄTTNING
NY VÄGKANT
12:2 — FASTIGHETSBETECKNING
NYTT VÄGRÄCKE
NYTT MITTRÄCKE
NYTT VILTSTÄNGSEL
STRANDSKYDD
INDRAGNING AV VÄG FRÅN ALLMÄNT UNDRHÅLL

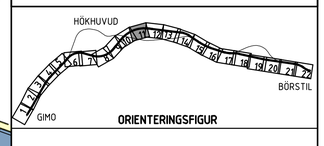


ORIENTERINGSFIGUR

UTFORMNING AV PLANFÖRSLAG

TYP AV PLAN
# VÄGPLAN

GRANSKNINGSSTATUS / SYFFTE

HANDLINGSTYP
SAMRÅDSHANDLING

| | |
|---|---|
| DATUM<br>2023-11-23 | LEVERANS / ÄNDRINGS-PM |

OBJEKT
VÄG 288 GIMO-BÖRSTIL

DELOMRÅDE / BANDEL
2 GIMO-BÖRSTIL

ANLÄGGNINGSDEL
01 VÄG 288

| | |
|---|---|
| OBJEKTNUMMER / KM<br>880007 | KONSTRUKTIONSNUMMER |
| BESTÄLLARE<br>TRAFIKVERKET | LEVERANTÖR<br>SWECO |
| SKAPAD AV<br>M ANDERSSON | UPPDRAGSNUMMER<br>12706571 |
| GODKÄND AV<br>J SADI | AVDELNING<br>CIVIL |

RITNINGSTYP
PLANRITNING

TEKNIKOMRÅDE / INNEHÅLL
VÄGUTFORMNING OCH TRAFIK

BESKRIVNING
PLANKARTA
KM 6/000- 6/600

| SKALA | FORMAT | FÖRVALTNINGSNUMMER | | |
|---|---|---|---|---|
| 1:1000 | A1 | | | |
| RITNINGSNUMMER | BLAD | NÄSTA BLAD | BET | |
| 2 01 T 02 11 | 11 | 12 | | |

Ritmg: \\SEUPF5004\PROJEKT\12765\12706571\Väg_288_Gimo-Börstil\1000\5-6482E13MATR_RITNI\L1P-21\1WEBR-20111021\dwg Skapat av: Westrin, Sara 2023 12 06 09:09

VMN880007VP, ankomst 2023-12-07, ver 4, jobb 66