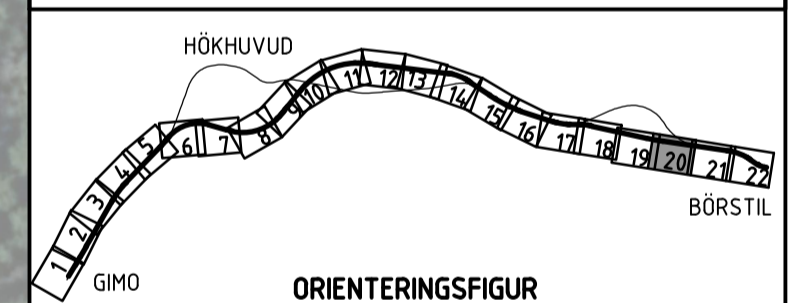


KOORDINATSYSTEM

KOORDINATSYSTEM I PLAN: SWEREFF: 99 18 00
 KOORDINATSYSTEM I HÖJD: RH 2000

- RÄKNAD LINJE MED LÄNGDMÄTNING OCH HÖJDSÄTTNING
- NY KÖRBANA
- GÅNGVÄG/CYKELVÄG
- REFUG
- RONDellyTA
- SKYDDÅTGÄRDER
- KÖRFÄLTindelNING
- BEFINTLIG TOLKAT VÄGOMRÅDE
- NYTT VÄGOMRÅDE
- GRÄNS FÖR TILLFÄLLIG NYTTJÄNDERÄTT
- DIKEN/SLÄNTER
- NY VÄGKANT
- FÖRLÄNGNING/NY TRUMMA
- BULLERSKÄRM INOM VÄGOMRÅDET
- NYTT VÄGRÄCKE
- NYTT MITTRÄCKE
- NYTT VILTSTÄNGSEL
- INFART/VÄG STÄNGS

- BEFINTLIGT**
- FASTIGHETSGRÄNS
 - TRAKTIGRÄNS
 - BEFINTLIG VÄGKANT
 - VÄGMITT FRÅN GRUNDKARTAN
 - DETALJPLANEGRÄNS
 - FASTIGHETSBECKENING
 - FÖRNLÄMNINGSGRÄNSNING
 - GRUNDVATTENSKYDD
 - BEFINTLIG VÄGBANA SOM RIVES



UTFORMNING AV PLANFÖRSLAG

TYP AV PLAN
VÄGPLAN

GRANSKNINGSSTATUS / SYFTE
 HANDLINGSTYP
SAMRÅDSHANDLING

DATUM
 2023-11-23

LEVERANS / ÄNDRINGS-PM

OBJEKT
VÄG 288 GIMO-BÖRSTIL

DELOMRÅDE / BANDEL
2 GIMO-BÖRSTIL

ANLÄGGNINGSDIAGRAM
 01 VÄG 288

OBJEKTSNUMMER / KM
880007

KONSTRUKTIONNUMMER

BESTÄLLARE
TRAFIKVERKET

LEVERANTÖR
SWECO

SKAPAD AV
M ANDERSSON

UPPDRAGSNUMMER
12706571

GODKÄND AV
J SADI


ÄNDELNING
CIVIL

RITNINGSTYP
PLANRITNING

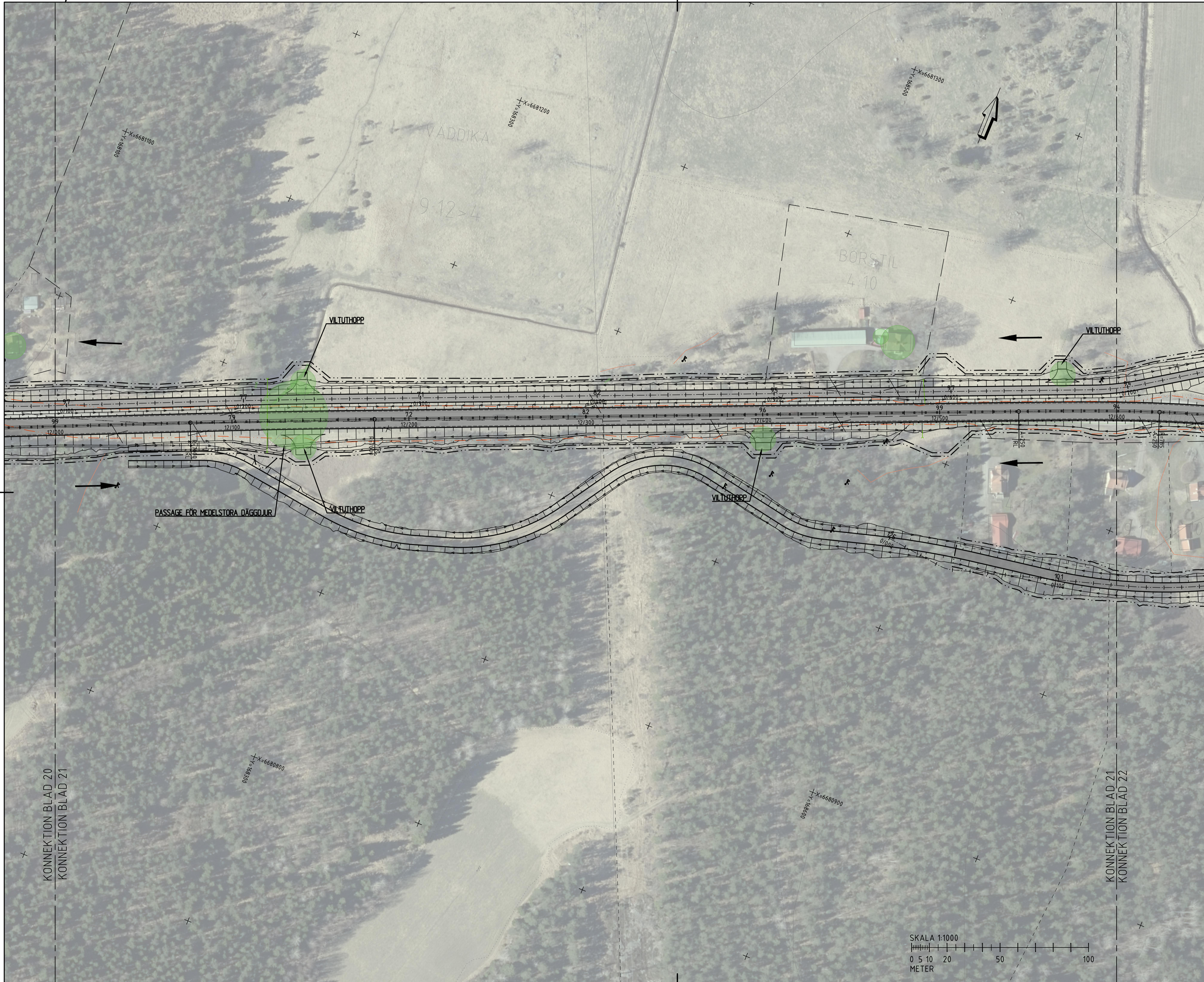
TEKNIKOMRÅDE / INNEHÅLL
VÄGUTFORMNING OCH TRAFIK

BESKRIVNING
**ILLUSTRATIONSKARTA
 KM 11/400 - 12/00**

SKALA 1:1000	FORMAT A1	FÖRVALTNINGSNUMMER
RITNINGNUMMER 201T0520	BLAD 20	NÄSTA BLAD 21
	BET	



- 2023-05-17 05:15
- 2023-05-17 05:16
- 2023-05-17 05:17
- 2023-05-17 05:18
- 2023-05-17 05:19
- 2023-05-17 05:20
- 2023-05-17 05:21
- 2023-05-17 05:22
- 2023-05-17 05:23
- 2023-05-17 05:24
- 2023-05-17 05:25
- 2023-05-17 05:26
- 2023-05-17 05:27
- 2023-05-17 05:28
- 2023-05-17 05:29
- 2023-05-17 05:30
- 2023-05-17 05:31
- 2023-05-17 05:32
- 2023-05-17 05:33
- 2023-05-17 05:34
- 2023-05-17 05:35
- 2023-05-17 05:36
- 2023-05-17 05:37
- 2023-05-17 05:38
- 2023-05-17 05:39
- 2023-05-17 05:40
- 2023-05-17 05:41
- 2023-05-17 05:42
- 2023-05-17 05:43
- 2023-05-17 05:44
- 2023-05-17 05:45
- 2023-05-17 05:46
- 2023-05-17 05:47
- 2023-05-17 05:48
- 2023-05-17 05:49
- 2023-05-17 05:50
- 2023-05-17 05:51
- 2023-05-17 05:52
- 2023-05-17 05:53
- 2023-05-17 05:54
- 2023-05-17 05:55
- 2023-05-17 05:56
- 2023-05-17 05:57
- 2023-05-17 05:58
- 2023-05-17 05:59
- 2023-05-17 06:00



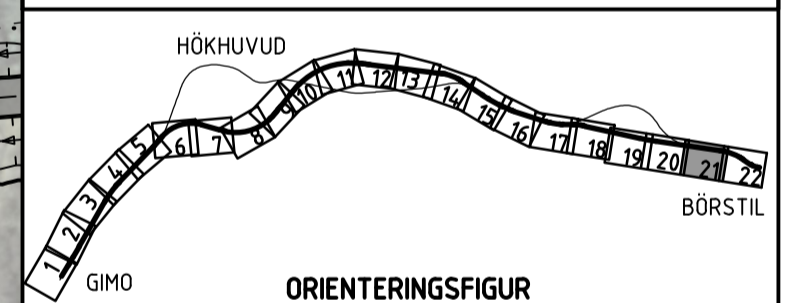
KOORDINATSYSTEM

KOORDINATSYSTEM I PLAN: SWEREFF: 99 18 00
 KOORDINATSYSTEM I HÖJD: RH 2000

- RÄKNAD LINJE MED LÄNGDMÄTNING OCH HÖJDSÄTTNING
- NY KÖRBANA
- GÅNGVÄG/CYKELVÄG
- REFUG
- RONDELLYTA
- SKYDDSGÅRDER
- KÖRFÄLTSENDELNING
- BEFINTLIG TOLKAT VÄGOMRÅDE
- NYTT VÄGOMRÅDE
- GRÄNS FÖR TILLFÄLLIG NYTTJÄNDERÄTT
- DIKEN/SLÄNTER
- NY VÄGKANT
- FÖRLÄNGNING/NY TRUMMA
- BULLERSKÄRM INOM VÄGOMRÅDET
- NYTT VÄGRÄCKE
- NYTT VILTSTÄNGSEL
- INFART/VÄG STÄNGS

BEFINTLIGT

- FASTIGHETSGRÄNS
- TRAKTGRÄNS
- BEFINTLIG VÄGKANT
- VÄGMITT FRÅN GRUNDKARTAN
- DETALJPLANEGRÄNS
- FASTIGHETSBECKENING
- FÖRLÄMNINGSAVGRÄNSNING
- GRUNDVATTENSKYDD
- BEFINTLIG VÄGBANA SOM RIVES



UTFORMNING AV PLANFÖRSLAG

TYP AV PLAN
VÄGPLAN

GRANSKNINGSSTATUS / SYFTE

HANDLINGSTYP
SAMRÅDSHANDLING

DATUM: 2023-11-23
 LEVERANS / ÄNDRINGS-PM

OBJEKT
VÄG 288 GIMO-BÖRSTIL

DELOMRÅDE / BANDEL
2 GIMO-BÖRSTIL

ANLÄGGNINGSDEL
01 VÄG 288

OBJEKTNUMMER / KM: **880007** KONSTRUKTIONNUMMER

BESTÄLLARE: **TRAFIKVERKET** LEVERANTÖR: **SWECO**

SKAPAD AV: **M ANDERSSON** UPPDRAGSNUMMER: **12706571**

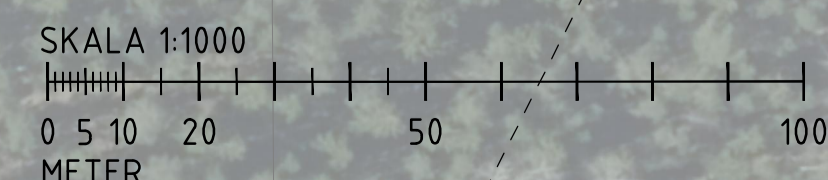
GODKÄND AV: **J SADI** AVDELNING: **CIVIL**

RITNINGSTYP: **PLANRITNING**

TEKNIKOMRÅDE / INNEHÅLL: **VÄGUTFORMNING OCH TRAFIK**

BESKRIVNING: **ILLUSTRATIONSKARTA**

KM 12/000 - 12/600



SKALA	FORMAT	FÖRVALTNINGSNUMMER
1:1000	A1	
RITNINGNUMMER	BLAD	NÄSTA BLAD
201T0521	21	22
BET		

