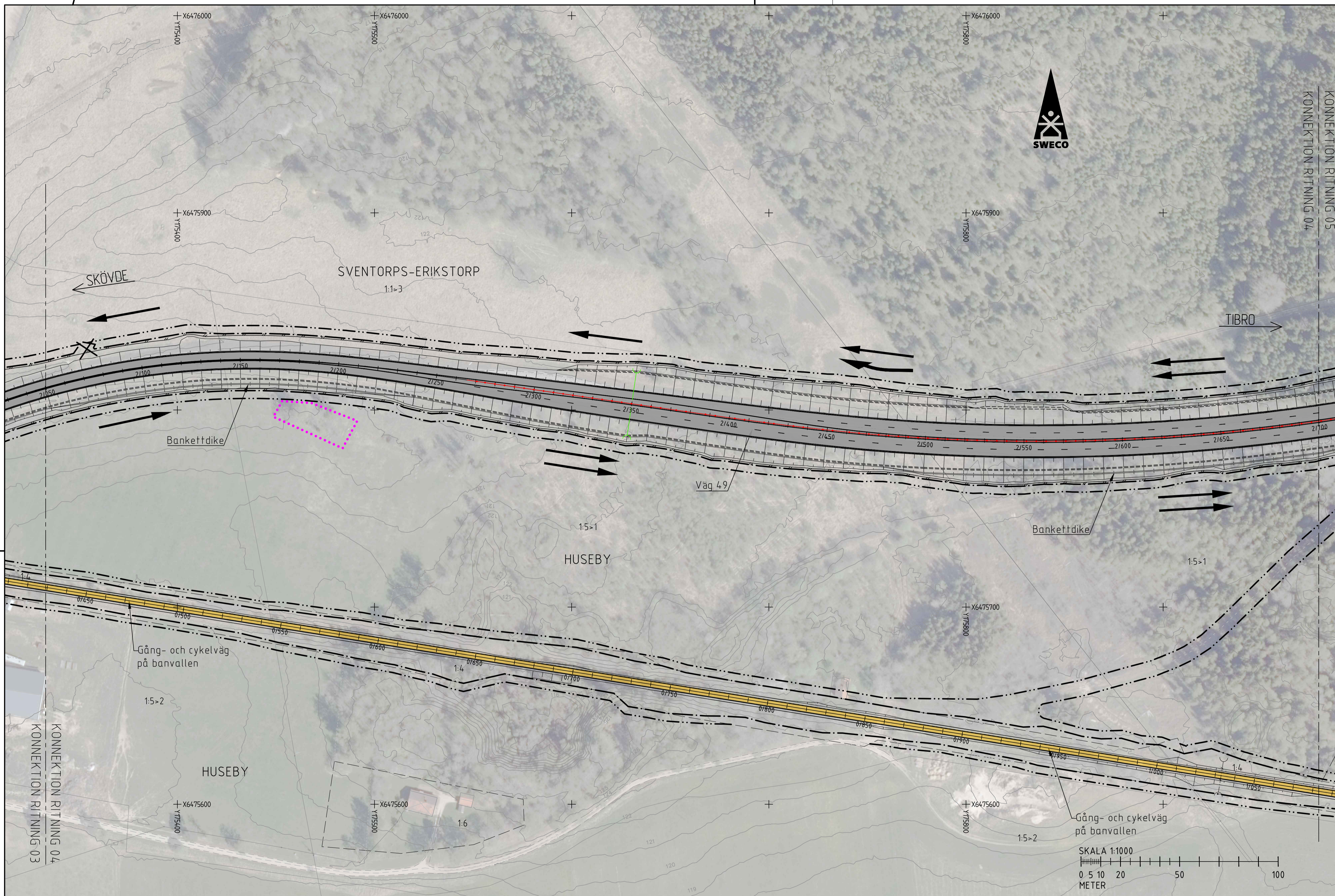
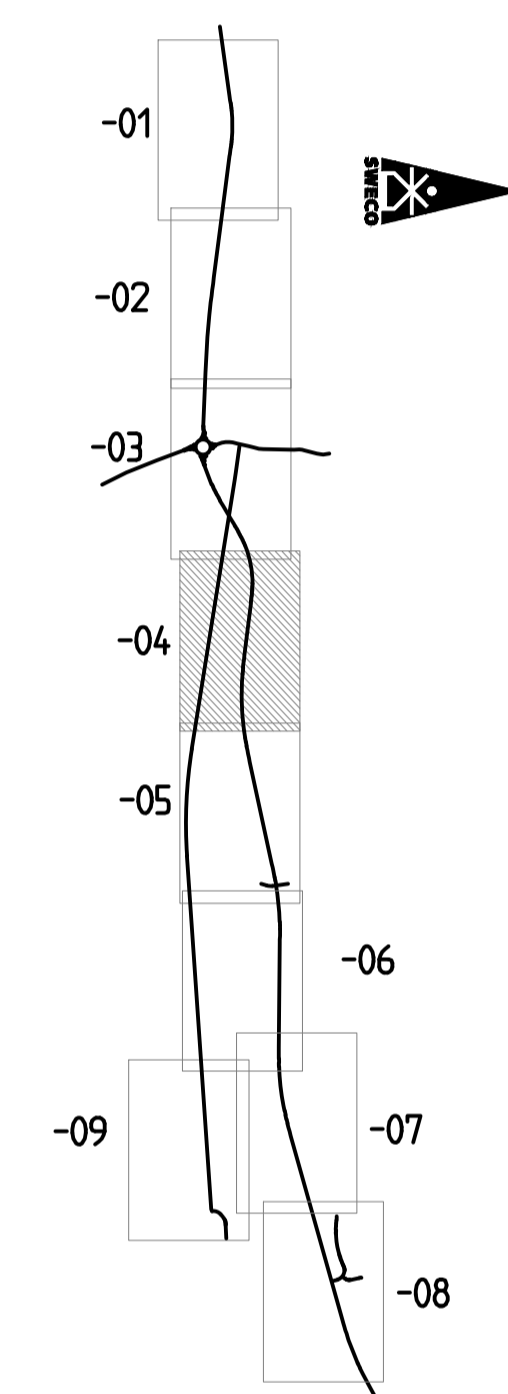


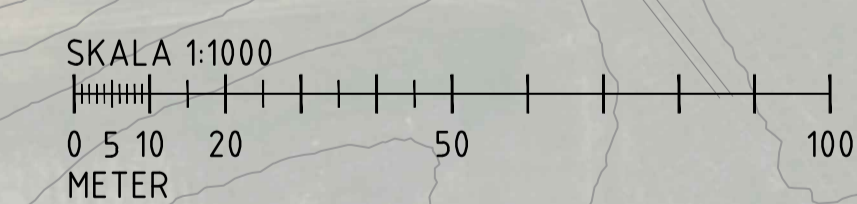
KONNEKTION RITNING 05
 KONNEKTION RITNING 04



ORIENTERINGSFIGUR



TYP AV PLAN **VÄGPLAN**
 GRANSKNINGSSTATUS / SYFTE
 HANDLINGSTYP **GRANSKNINGSHANDLING**
 DATUM 2022-06-03
 OBJEKT **VÄG 49 SKÖVDE – IGELSTORP**
 DELOMRÅDE / BANDEL SKÖVDE – IGELSTORP
 ANLÄGGNINGSDIAGRAM GEMENSAMT



TECKENFÖRKLARING

- OMRÅDEN / BETECKNINGAR SOM BERÖRS AV VÄGPLAN (GENOM FASTSTÄLLELSE)
- GRÄNS FÖR VÄGOMRÅDE
- AVGRÄNSNING MELLAN OLIKA TYPER AV MARKANSPRÅK
- GRÄNS FÖR VÄGOMRÅDE SOM ÅTERGÅR
- ÖVRIGA OMRÅDEN / BETECKNINGAR (FÖRESLAGNA)
- TRAKTERGRÄNS
- FASTIGHETSGRÄNS
- 21:13 FASTIGHETSBEDECKNING
- ASKESTORP TRAKTNAMN
- BOSTADSHUS
- BEFINTLIG TRUMMA
- BEFINTLIG DRÄNERING
- BEFINTLIGA BRUNNAR
- BEFINTLIGA SLÄNTER
- BEFINTLIG DIKESBOTTEN
- BERÄKNAD GEOMETRILINJE MED LÄNGDMÄTNING
- BELÄGGNINGSKANT
- VÄGBANA FÖR ALLMÄN VÄG
- FÖRESLAGEN ENSKILD VÄG
- VÄGBANA FÖR GÅNG- OCH CYKELVÄG
- SLÄNTER
- DIKESBOTTEN
- KÖRFÄLTSENDNING PÅ VÄG 49
- KÖRFÄLTSPILAR
- FALNASTANGSEL
- STÖDMUR
- BULLERSKYDDSSKÄRM
- MITTRÄCKE
- SIDORÄCKE
- GÅNG- OCH CYKELRÄCKE
- STAKET
- PORT UNDER VÄG 49
- NY TRUMMA / LEDNING
- NY PUMPSTATION FÖR DAGVATTEN
- NYA DAGVATTENBRUNNAR
- FÄRIST
- FÖRNLÄMNING
- FÖRNLÄMNINGSMRÅDE
- BIOTOPSKYDDAT OMRÅDE I ELLER I NÄRHETEN AV VÄGPLAN
- BEF. VÄGANS LUTNING SOM STÄNGS GENOM SÄRSKILT BESLUT
- SÄRSKILDA BESLUT SOM TAS I SAMBAND MED FASTSTÄLLELSE AV VÄGPLAN
- INDRAGNING AV VÄGOMRÅDE FRÅN ALLMÄNT UNDERHÅLL

OBJEKTNUMMER / KM 160688
 BESTÄLLARE TRAFIKVERKET
 LEVERANTÖR SWECO
 SKAPAD AV A. OLSSON
 GODKÄND AV E. LUND
 RITNINGSTYP PLAN
 TEKNIKOMRÅDE / INNEHÅLL T VÄGUTFORMNING OCH TRAFIK
 BESKRIVNING ILLUSTRATIONSKARTA
 KM 2/050 – 2/700
 SKALA 1:1000
 RITNINGSDATUM 1 00 T 05 04
 UPPDRAGSNUMMER 12703888
 AVDELNING CIVIL
 FÖRVALTNINGSNUMMER
 BLAD NÄSTA BLAD BET