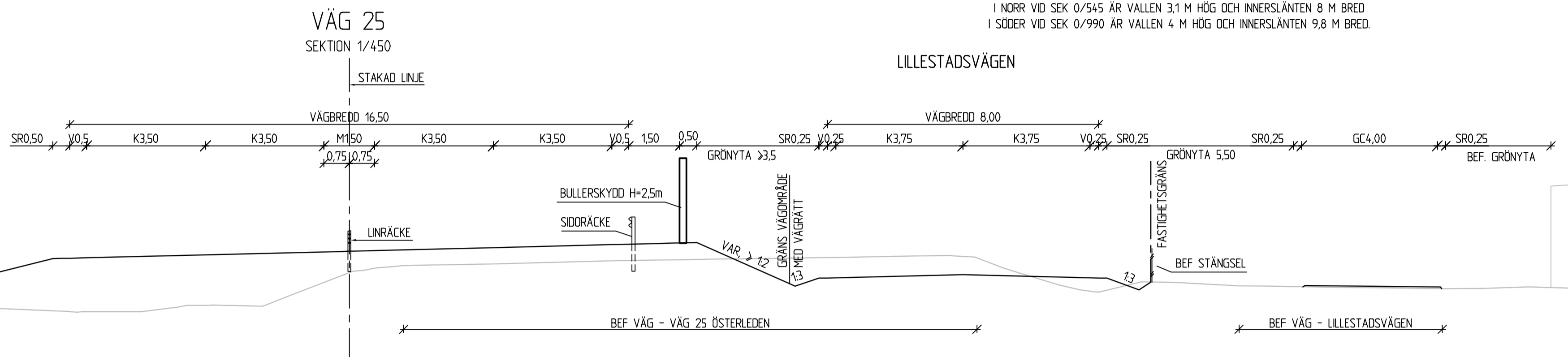


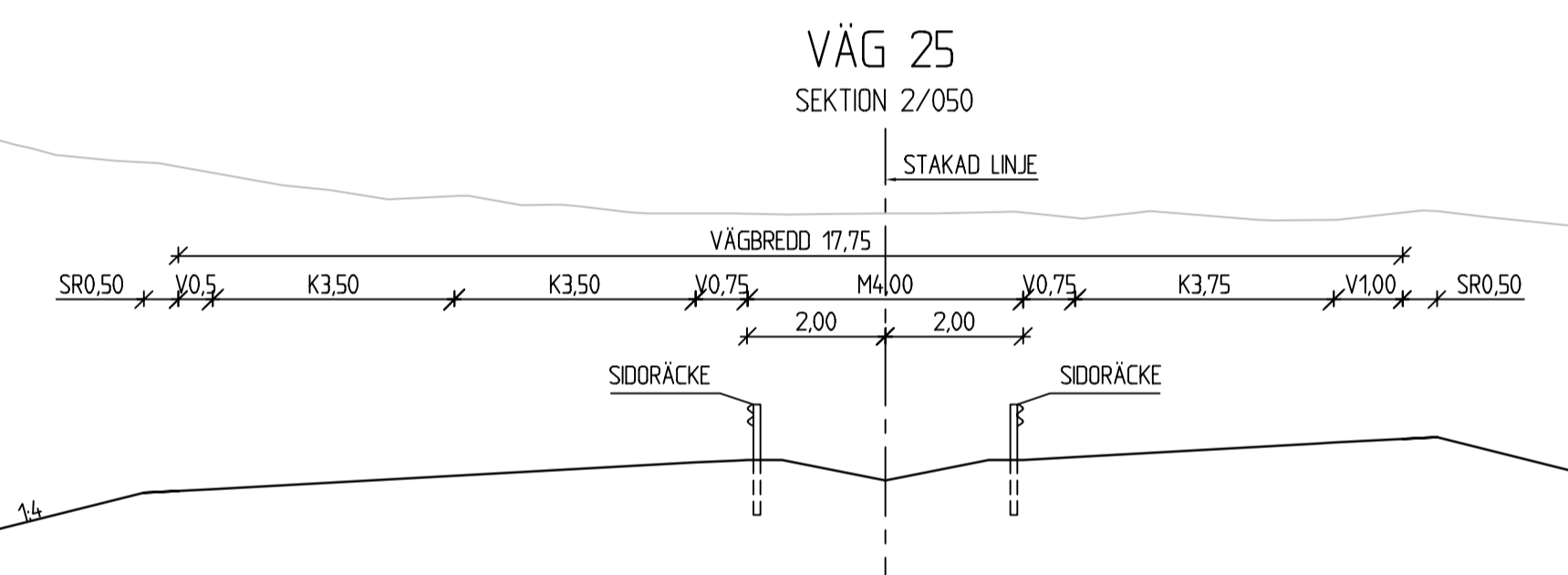
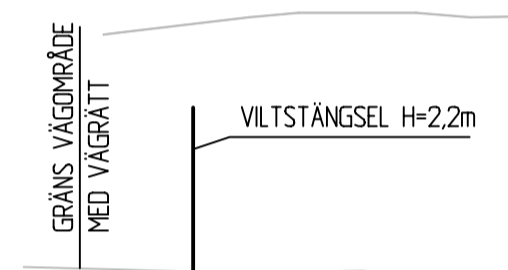
VALLENS HÖJD ÖVER VÄGBANEKANT VARERAR
 I NORR VID SEK 0/545 ÄR VALLEN 3.1 M HÖG OCH INNERSLÄNTEN 8 M BRED
 I SÖDER VID SEK 0/990 ÄR VALLEN 4 M HÖG OCH INNERSLÄNTEN 9.8 M BRED.



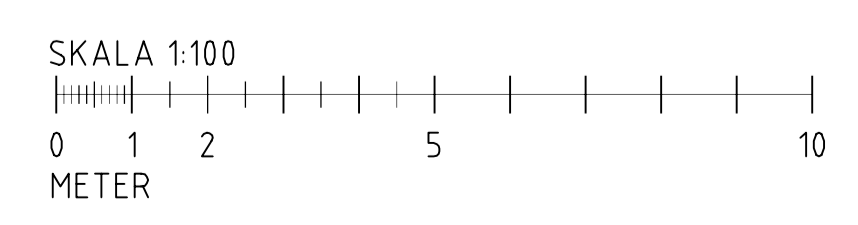
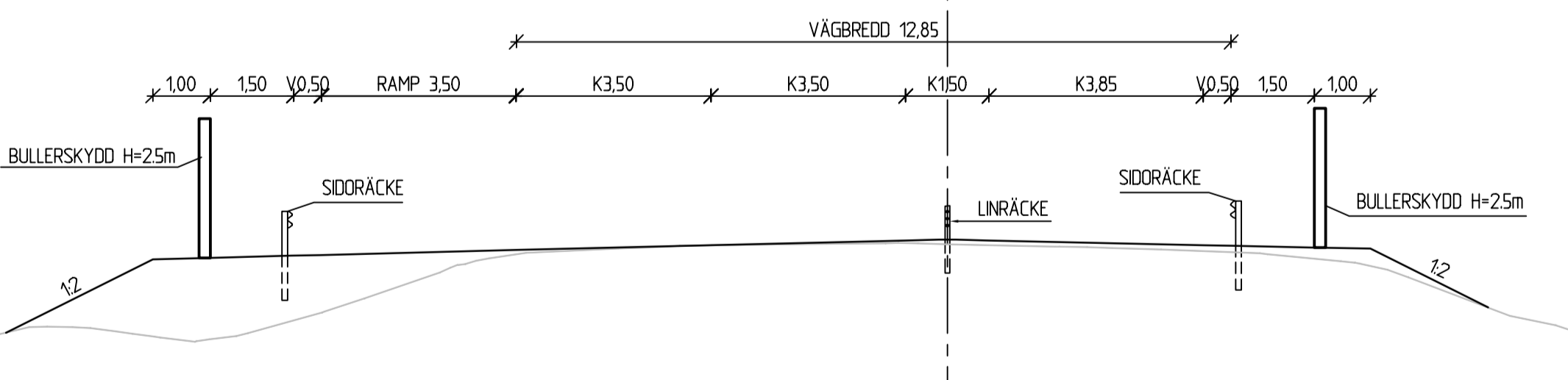
LILLESTADSVÄGEN

BEF VÄG - VÄG 25 ÖSTERLEDEN

BEF VÄG - LILLESTADSVÄGEN



VÄG 27
 SEKTION 0/300



TYP AV PLAN			VÄGPLAN		
GRANSKNINGSSTATUS / SYFTE					
HANDLINGSTYP					
GRANSKNINGSHANDLING					
DATUM			LEVERANS / ÄNDRINGS-PM		
2017-04-05					
OBJEKT					
VÄG 25, VÄXJÖ - KALMAR ÖSTERLEDEN					
DELOMRÅDE / BANDEL					
TRAFIKPLATS FAGRABÄCK					
ANLÄGGNINGEN					
GEMENSAMT					
OBJEKTNUMMER / KM			KONSTRUKTIONSNUMMER		
144 731					
BESTÄLLARE			LEVERANTÖR		
SKAPAD AV			UPPDRAGSNUMMER		
M DATON			10206743		
GODKÄND AV			AVDELNING		
REINO ERIXON					
RITNINGSTYP					
SEKTION					
TEKNIKOMRÅDE / INNEHÅLL					
VÄGUTFORMNING OCH TRAFIK					
BESKRIVNING					
TYPSEKTIONER VÄG 25 OCH VÄG 27					
SKALA		FORMAT		FÖRVALTNINGSNUMMER	
1:100		A1		TRV 2015/14389	
RITNINGSNUMMER		BLAD		NÄSTA BLAD	
101T0401				BET	

Fil: \\user\kar\er\Projekter\1510\10206743_VL_Cel\1\user\er\101010.dwg PLUTAD: 2017-04-29 11:35:35 AV: ANVÄNDARE: sved552